

# Региональный маршрут Экспедиции «Я познаю

«Приморец» – команда девочек, которые родились и выросли в городе на Неве. Мы очень гордимся этим. И очень хотим рассказать всем о том, какой наш город величественный и красивый.

В нашем региональном маршруте представляем исторический центр Санкт-Петербурга (и окрестности).



Команда «Приморец» – Ася, Соня,



Но сначала немножко о городе.

Санкт-Петербург в этом году отметил свой 316-й день рождения. У него даже есть дата – 27 мая, когда он был основан. Основатель города, как все знают, Пётр I.

Но многие ошибочно полагают, **что назван он в честь царя. Нет! Город назван в честь небесного покровителя царя - Апостола Петра.**

Пётр строил город как «окно» в Европу. В общем назначение города сильно не изменилось. Город стоит непосредственно на Финском заливе, а корабли с портов уплывают в Балтику и дальше в Северную Европу (как и в древнем пути «Из варяг в греки»).

Петербург с 1712 по 1918 годы был имперской столицей России. Здесь хранится по сути вся история дома Романовых во дворцах, храмах и музеях. Город был непосредственным участником боев 1941-1945 г.г.

Многие помнят о страшной 900-дневной блокаде Ленинграда и о «Дороге жизни». **Мы хотим уточнить, что помимо блокады была еще и Битва за Ленинград.** Про эту битву часто забывают из-за других более ярких сражений войны в курсе истории ВОВ.

Очень во многом Петербург стал первым в стране. Например, первые авиаиспытатели. Благодаря чему прославился наш Приморский район.

Современный Президент В.В. Путин – наш земляк, он вырос и выучился в городе на Неве. Петербург (точнее Ленинград) – Родина таких известных поэтов как А. Ахматова, О. Берггольц и др. В Санкт-Петербурге жили и писали такие знаменитости, как А. Пушкин, Достоевский, Гоголь... Здесь расположено здание первой в России Академии наук



- 1 – Собор Спас на Крови
- 2 – Красный мост
- 3 – Синий мост
- 4 – Юсуповский дворец
- 5 – Адмиралтейство
- 6 – Церковь Успения Пресвятой Богородицы
- 7 – Здание Двенадцати коллегий
- 8 – Князь-Владимирский Собор
- 9 – Музей Артиллерии
- 10 – Музей

**LEGEND** Scale 1: 25 000

- Museum
- Monument
- Performing arts venue
- Monument of architecture
- Consulate
- Metro station
- Church, Synagogue, Chapel
- Residential area
- House numbers
- Industrial area
- Garden/park, Cemetery
- Township


ООО «Аэроинформ»  
192103, Санкт-Петербург, Бумажное пл., 24  
Тел: (812) 794-29-79; 812-01-04-41  
Факс: (812) 794-04-11  
E-mail: aeroinform@yandex.ru  
http://www.aeroinform.ru

# Представляем региональный маршрут. Остановка №1

MARITIME  
PASSENGER  
TERMINAL

Санкт-Петербург – это удивительный город, это город-музей.

Мы с Вами находимся у Спаса на Крови. Это не просто памятник храмовому зодчеству эпохи. Это памятник события – цареубийства. А еще памятник народной мудрости и доброты. На этом месте в 1881 году был смертельно ранен царь, и на народные средства



# Представляем региональный маршрут. Остановка № 2. Красный мост.

На месте нынешнего Красного моста первый мост появился уже с начала 18 века. В нём возникла необходимость, так как существовала определенная планировка города. От Адмиралтейства должны исходить 3 луча. Красный мост был продолжением одного из них (по Гороховой улице). Окраску он приобрёл позже.



# Представляем региональный маршрут. Остановка №3. Синий мост.

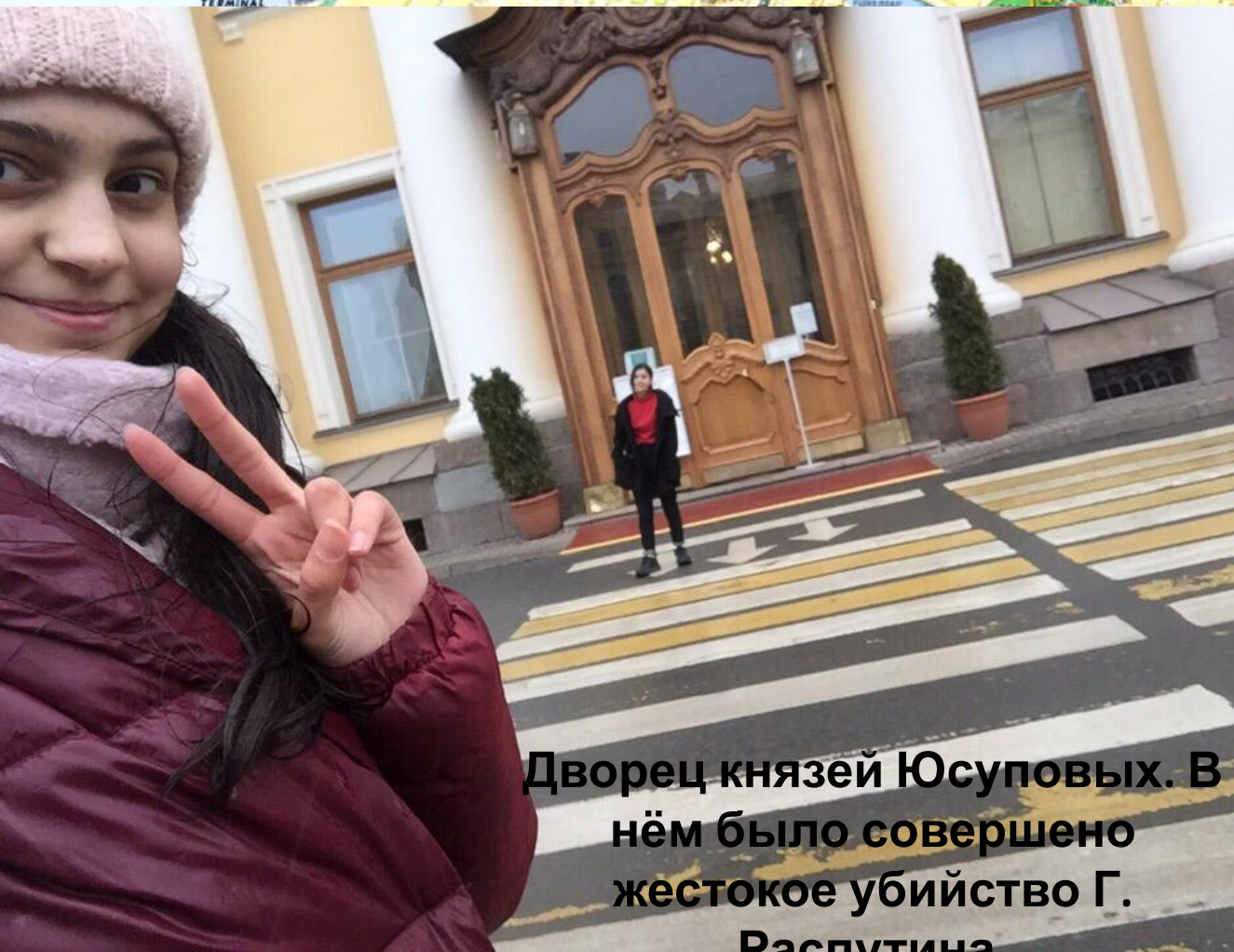


Синий мост как и красный датируется первой третью 18 века. Также является продолжением трезубца – Вознесенским пр. Особенность моста – его ширина 200 м. Он же является продолжением Исаакиевской площади. Он самый широкий в Петербурге мост.



# Представляем региональный маршрут. Остановка №4. Юсуповский

MARITIME  
PASSENGER  
TERMINAL



**Дворец князей Юсуповых. В нём было совершено жестокое убийство Г. Распутина**

# Представляем региональный маршрут. Остановка № 5. Адмиралтейство.



Адмиралтейство одна из старейших построек в городе. Было основано в 1704 году. Назначение: строительство кораблей для Российского флота.


Расположено буквой П к Адмиралтейской набережной. Современный вид приобрело в начале 19 века (арх. А. Захаров). В настоящее время в нём находится Военно-Морское высшее учебное заведение.

От Адмиралтейства расходятся в три направления дороги по плану, который был составлен еще в первой трети 18 века арх. Еропкиным.

Сейчас это улицы – Невский пр



# Представляем региональный маршрут. Остановка № 6. Церковь Успения Пресвятой



# Представляем региональный маршрут. Остановка № 7. Здание двенадцати коллегий.



**Здание 12-и коллегий строилось с 1722 года для правительственных коллегий, которые начали в нём заседать по велению Петра I. В настоящее время – это Главное здание самого престижного ВУЗа Петербурга СПбГУ**

# Представляем региональный маршрут. Остановка № 8. Князь-Владимирский Собор.

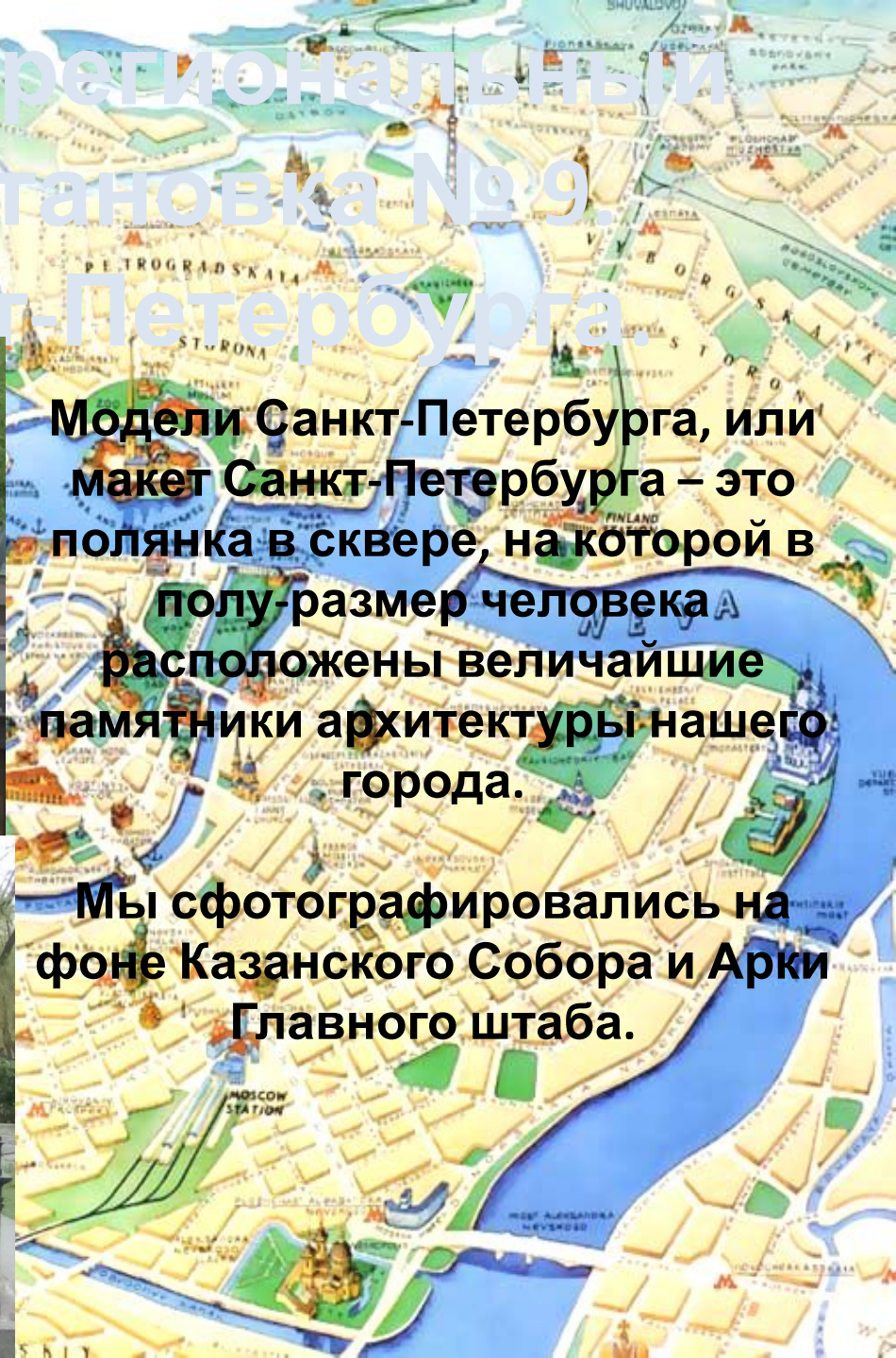


**Князь-Владимирский Собор**  
Имеет одну из самых длинных историй в Петербурге. Также знаменит он тем, что всё Советское время он не закрывался. В нём велись службы, там хранилась Икона Казанской Божьей Матери, которая после перестройки вернулась в Казанский Собор.

Со стороны Собор напоминает русскую дружину: купола словно шлемы, впереди войска князь на коне.



# Представляем региональный маршрут. Остановка № 9. Модель Санкт-Петербурга.



Модели Санкт-Петербурга, или макет Санкт-Петербурга – это полянка в сквере, на которой в полу-размер человека расположены величайшие памятники архитектуры нашего города.

Мы сфотографировались на фоне Казанского Собора и Арки Главного штаба.

# Представляем региональный маршрут. Остановка № 10. Артиллерийский музей.

MARITIME  
PASSENGER

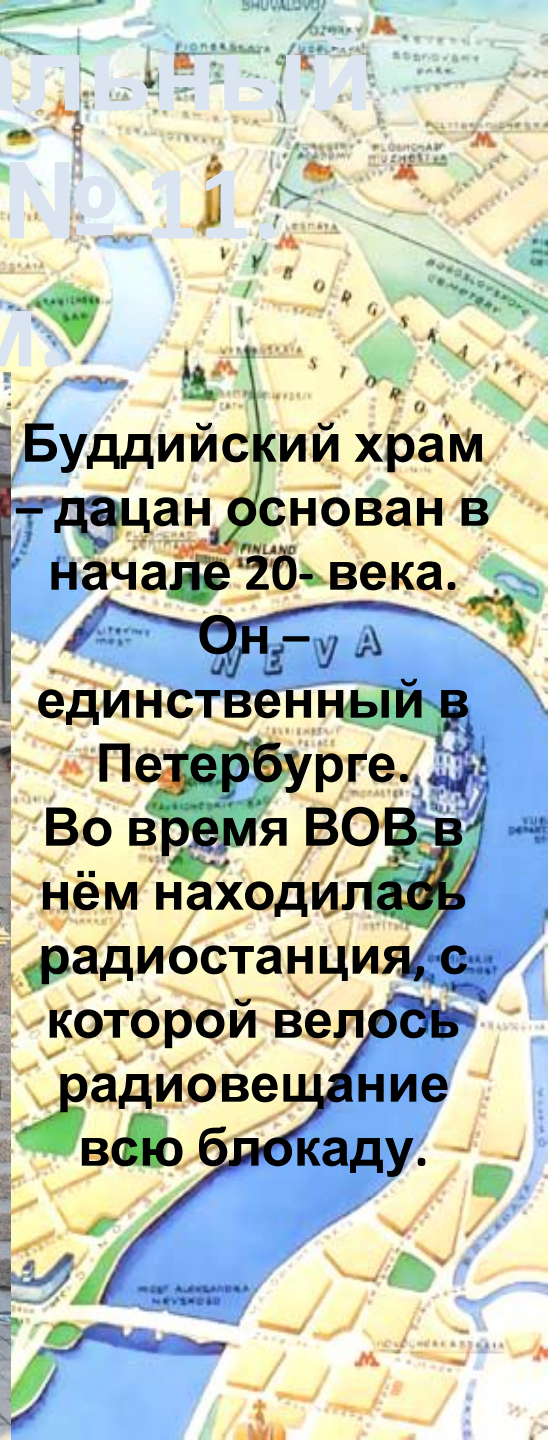
Основан был еще при Петре I на Кронверке у Петропавловской крепости. Сейчас представляет из себя огромную коллекцию сухопутного оружия с древности до наших дней.



# Представляем региональный маршрут. Остановка № 11. Буддийский храм

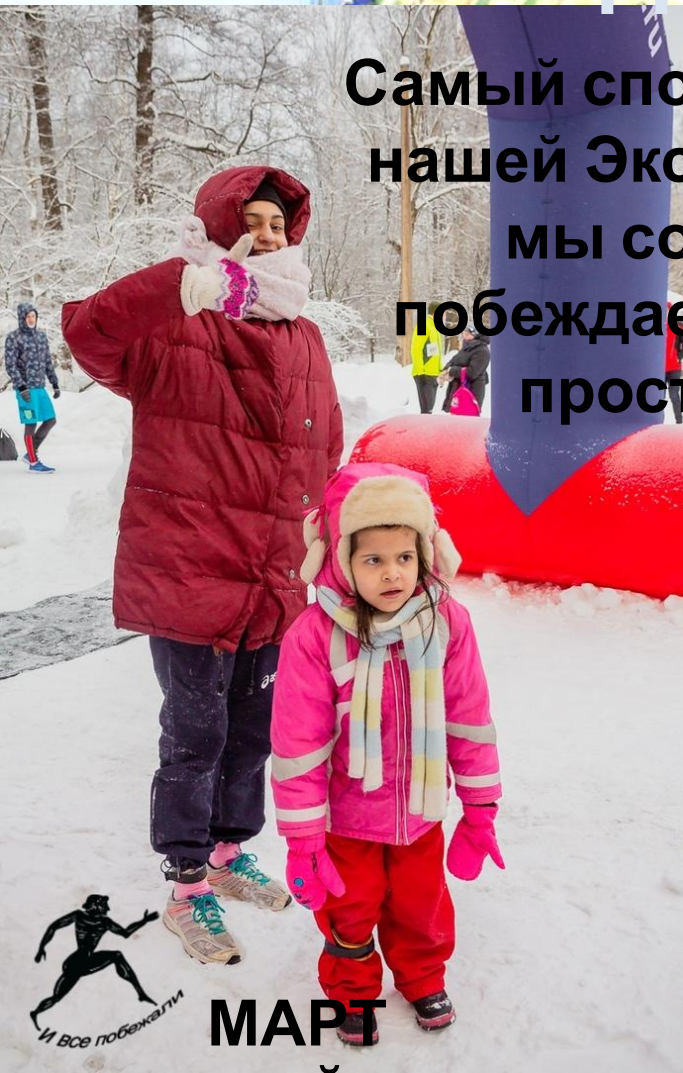


**Буддийский храм – дацан основан в начале 20- века. Он – единственный в Петербурге. Во время ВОВ в нём находилась радиостанция, с которой велось радиовещание всю блокаду.**

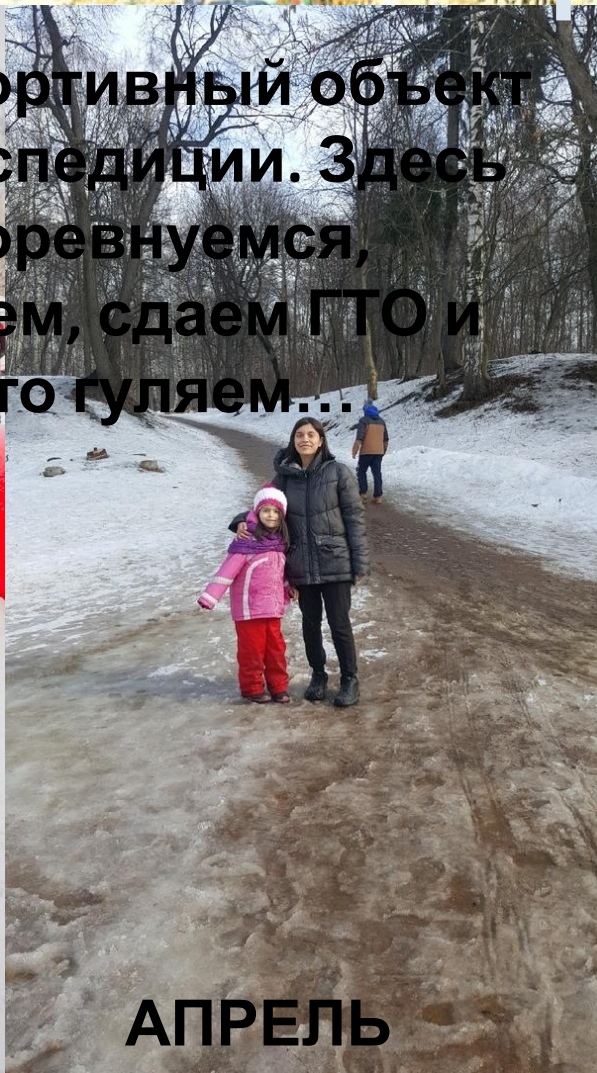


# Представляем региональный маршрут. Остановка № 12. Удельный парк.

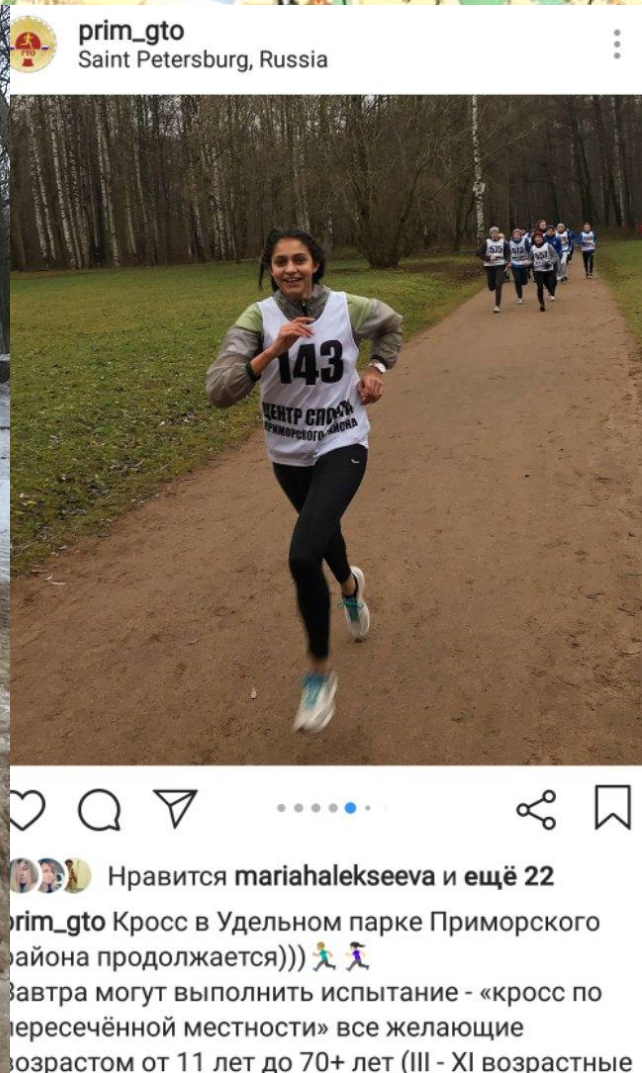
Самый спортивный объект нашей Экспедиции. Здесь мы соревнуемся, побеждаем, сдаем ГТО и просто гуляем...



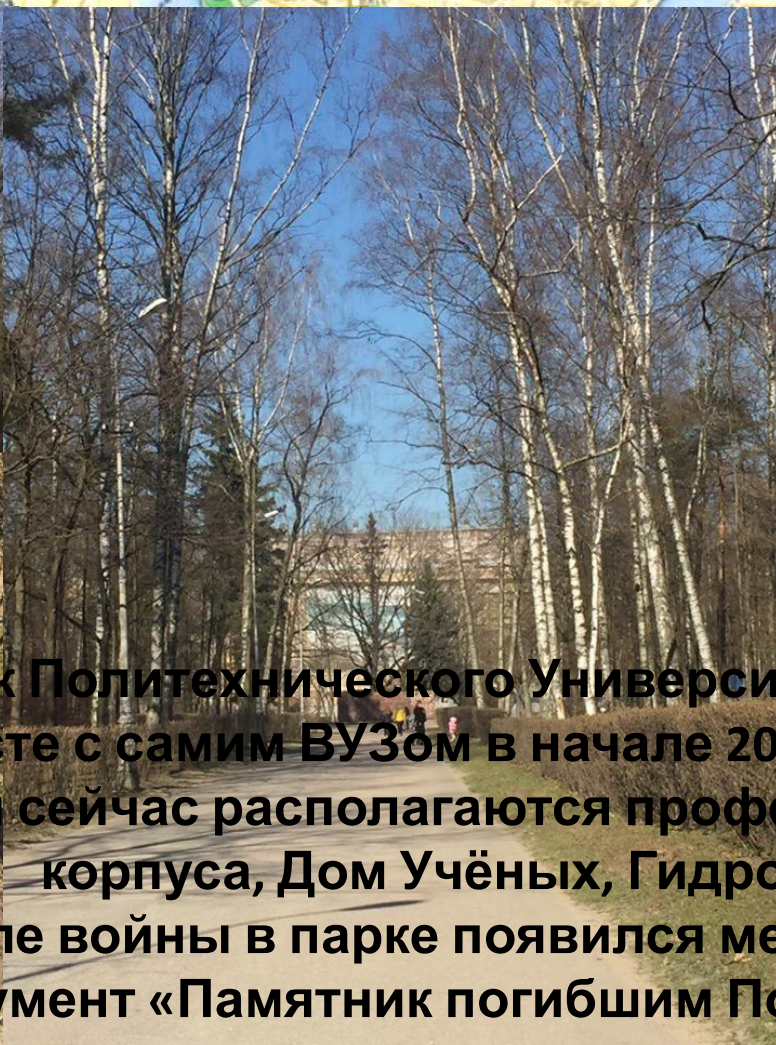
МАРТ



АПРЕЛЬ



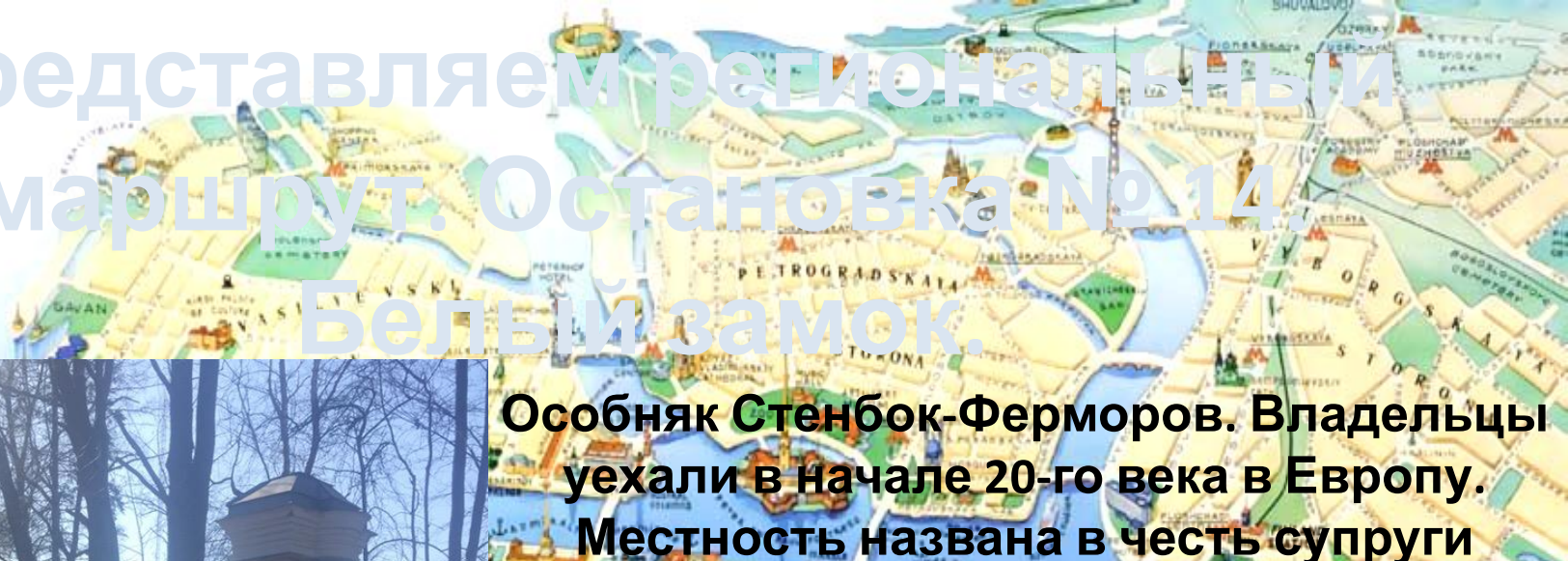
# Представляем региональный маршрут. Остановка № 13. Парк Политехнического




Парк Политехнического Университета основан вместе с самим ВУЗом в начале 20 века. В парке и сейчас располагаются профессорские корпуса, Дом Учёных, Гидробашня. После войны в парке появился мемориальный монумент «Памятник погибшим Политехникам»



# Представляем региональный маршрут. Остановка № 14. Белый замок.



**Особняк Стенбок-Ферморев. Владельцы уехали в начале 20-го века в Европу. Местность названа в честь супруги владельца Ольгино. Продана под дачи. Сейчас Ольгино находится в черте Санкт-Петербурга.**





# Представляем региональный маршрут. Остановка № 15. (регион 10, Карелия). Карельский дед мороз – Талви Укко.

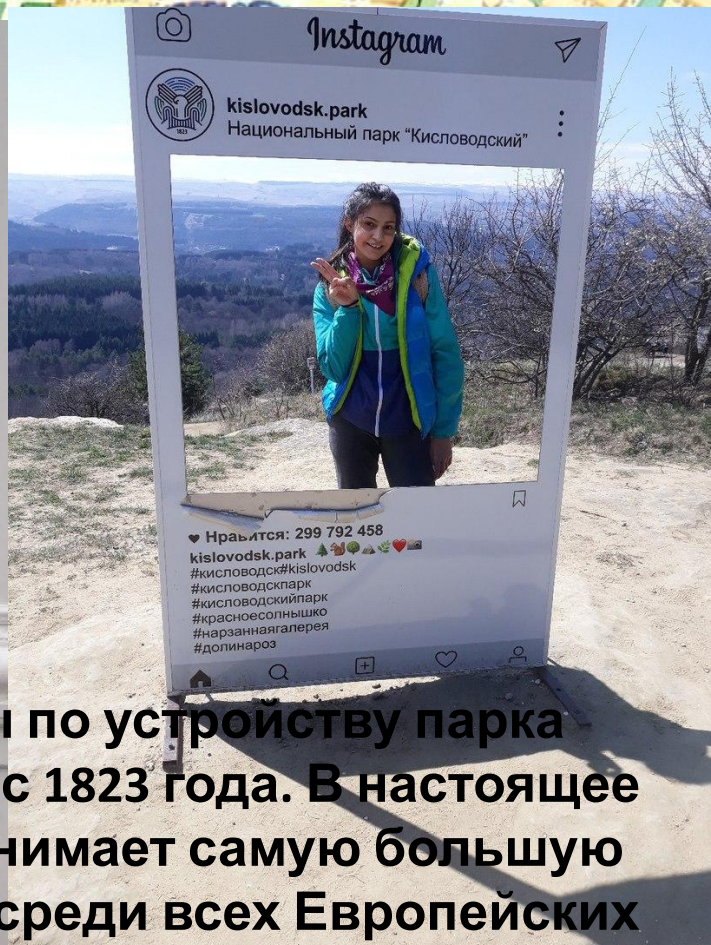


# Региональный маршрут – выезды.

## Регион № 26 (Ставропольский край)

### Остановка № 16.

# Кисловодский Национальный



Работы по устройству парка  
начались с 1823 года. В настоящее  
время занимает самую большую  
площадь среди всех Европейских

# Представляем региональный маршрут. Остановка № 17. (Регион 47, Лен. Область). Усадьба Приютино.



Усадьба Приютино сохранилась со времен первой трети 18 века, когда ее владельцем был Оленин – первый директор Публичной библиотеки, Академии Художеств.

