

**Мировой океан –
основная часть
гидросферы**



океаны

архипел
аги

моря

пролив
ы

Мировой
океан

острова

заливы

полуостро
ва

Тихий океан

- Ф.Магеллан



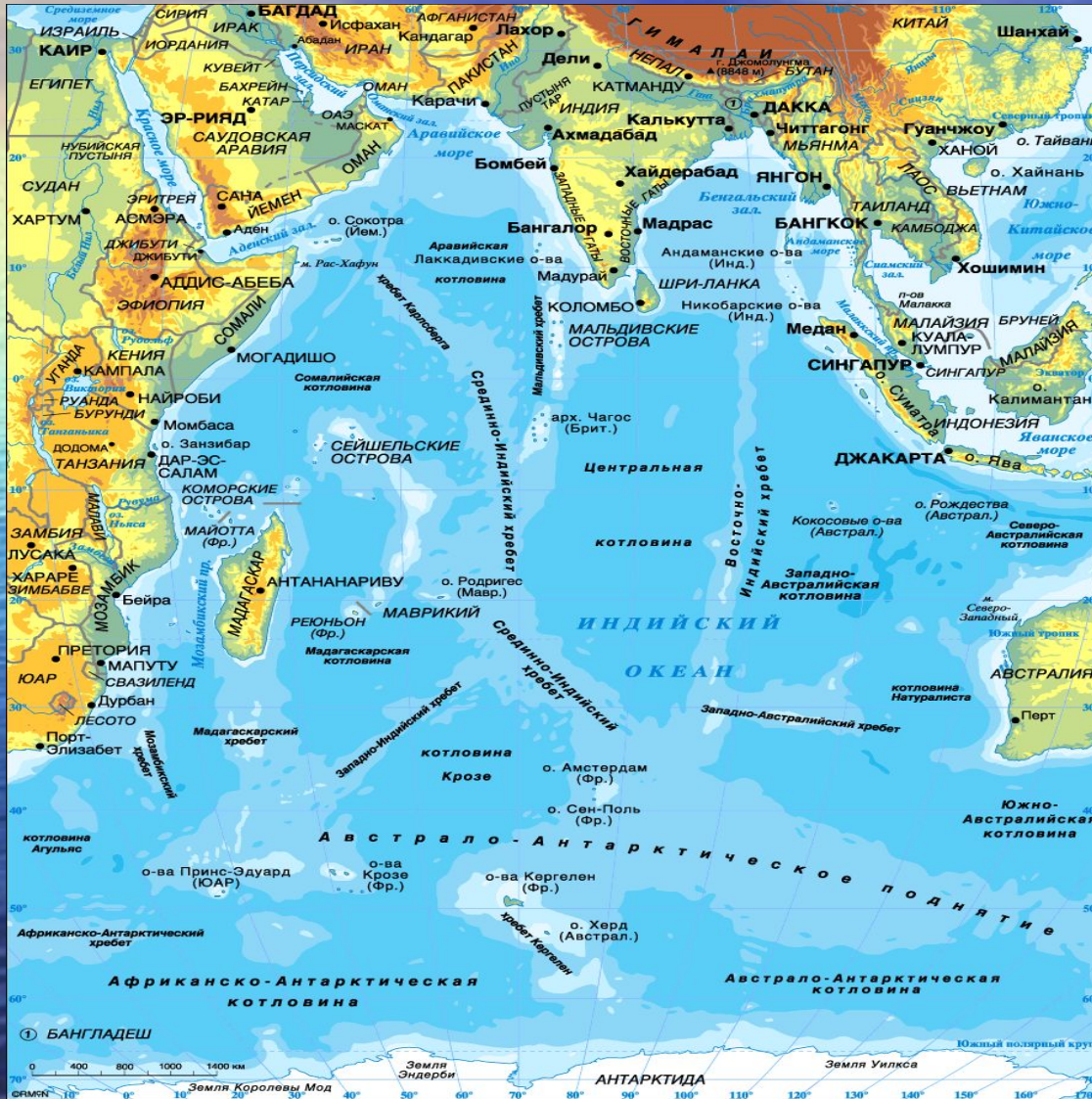
Тихий океан - самый большой океан по площади поверхности воды.

Атлантический океан



Атлантический океан был назван в честь Бога Атланта.

Индийский океан



Третий по
величине
океан.

Северный Ледовитый океан



Северный Ледовитый океан – самый маленький по площади.

Характеристика океанов

Атлантический океан

Занимает второе место по площади воды. Омывает материки: Северную Америку, Южную Америку, Евразию, Африку, Антарктиду. Граничит с Северным Ледовитым океаном, Индийским океаном, Тихим океаном. Максимальная глубина **8742** метров.

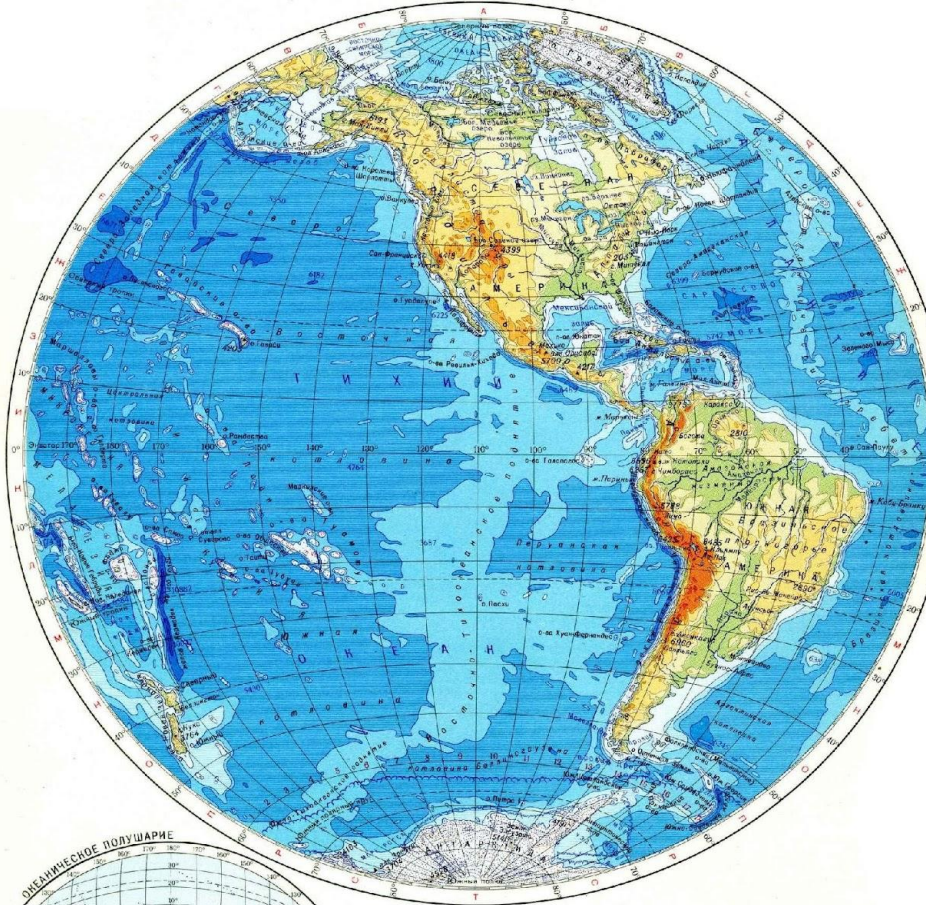
Индийский океан

Занимает третье место по площади поверхности воды. Омывает материки: Африку, Евразию, Австралию и Антарктиду. Граничит с Атлантическим океаном и Тихим океаном. Максимальная глубина **7209** метров.

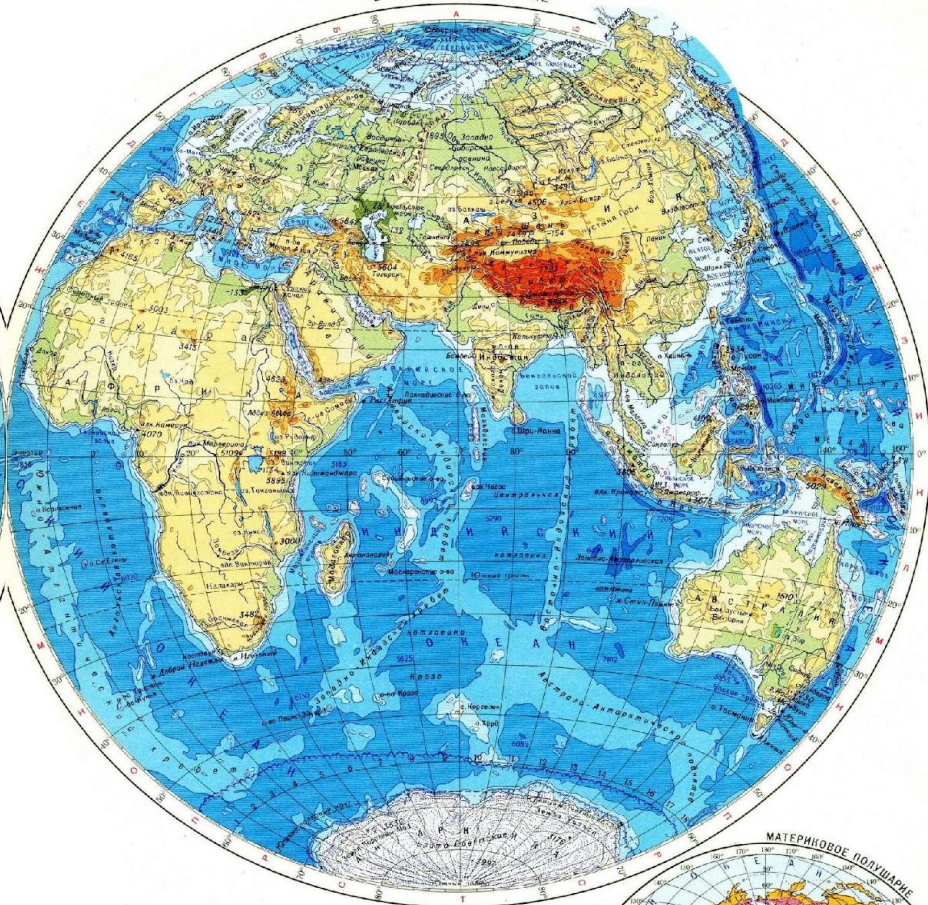
Северный Ледовитый океан

Самый маленький океан. Омывает материки: Евразию, Северную Америку. Граничит с Тихим океаном, Атлантическим океаном. Максимальная глубина **5227** метров.

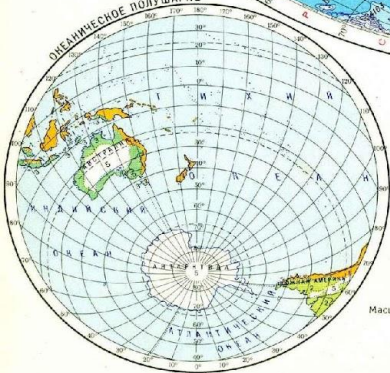
ЗАПАДНОЕ ПОЛУШАРИЕ



ВОСТОЧНОЕ ПОЛУШАРИЕ



ОКЕАНИЧЕСКОЕ ПОЛУШАРИЕ



Масштаб 1:200 000 000



Масштаб 1:80 000 000 (в 1 см 800 км)

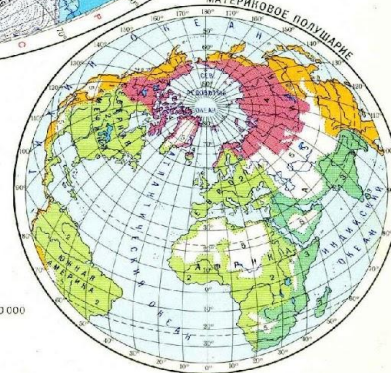
0 800 1600 2400 3200 4000 км

УСЛОВНЫЕ ОБОЗНАЧЕНИЯ НА КАРТАХ ОКЕАНИЧЕСКОГО И МАТЕРИНОВОГО ПОЛУШАРИЙ



Масштаб 1:200 000 000

МАТЕРИНОВОЕ ПОЛУШАРИЕ



Море

Окраинн
ое

Внутренн
ее

Межконтинентальное



Норвежское море



Азовское море



Красное море