

Презентация на тему «Экономика Республики Башкортостан»

Выполнила: студентка
гр.ФМ-42 Аглиуллина А.
Х.

Проверила: Кутузова К.
Ю.

Республика Башкортостан

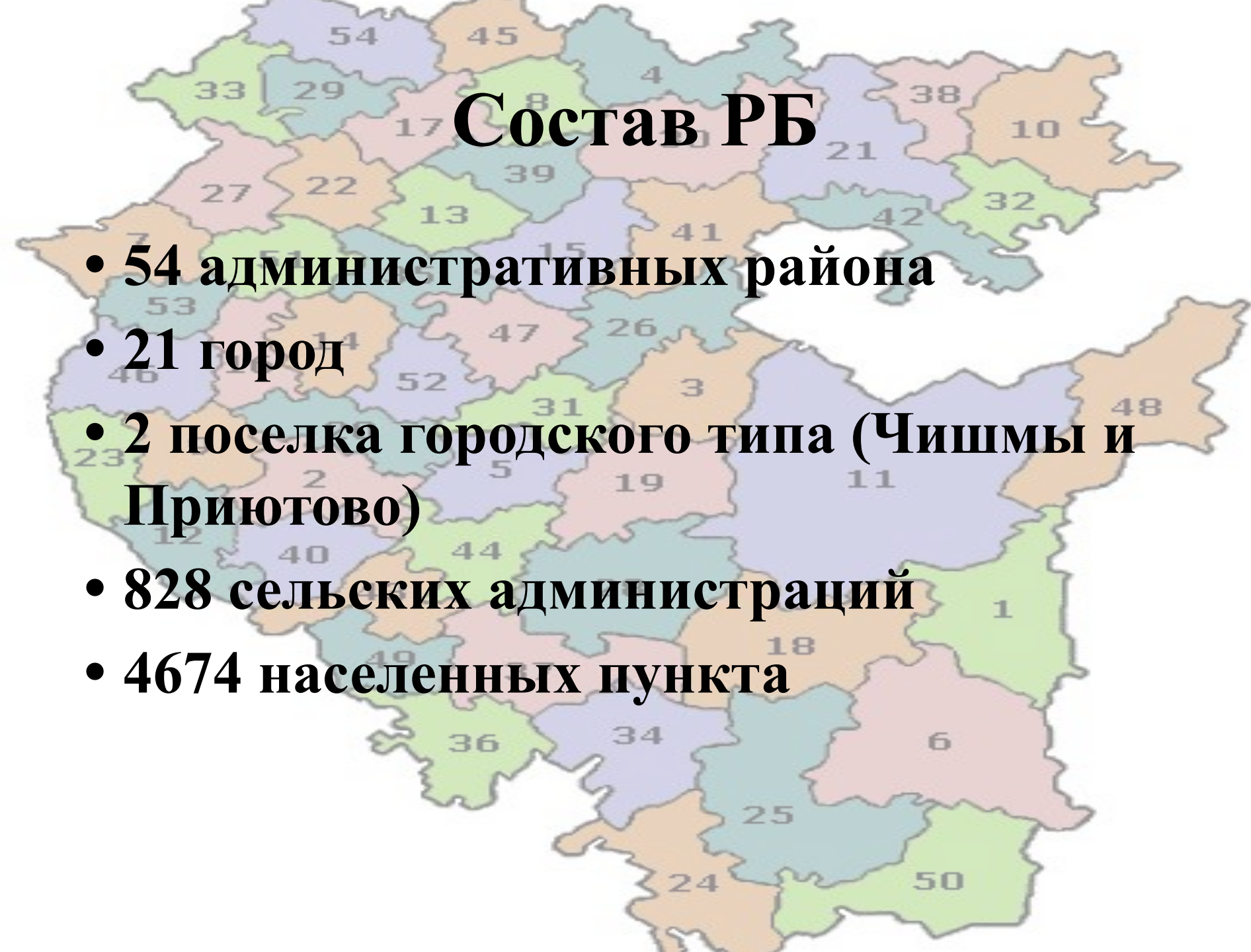




№ на карте	Наименование района	Наименование районного центра
48	Абзелиловский	с Аскарово
35	Альшеевский	пгт Раевский
32	Архангельский	с Архангельское
3	Аскинский	с Аскино
36	Аургазинский	с Толбазы
52	Баймакский	г Баймак
20	Баклинский	с Бакалы
7	Балтачевский	с Старобалтачево
34	Белебеевский	г Белебей
11	Белокатайский	с Новобелокатай

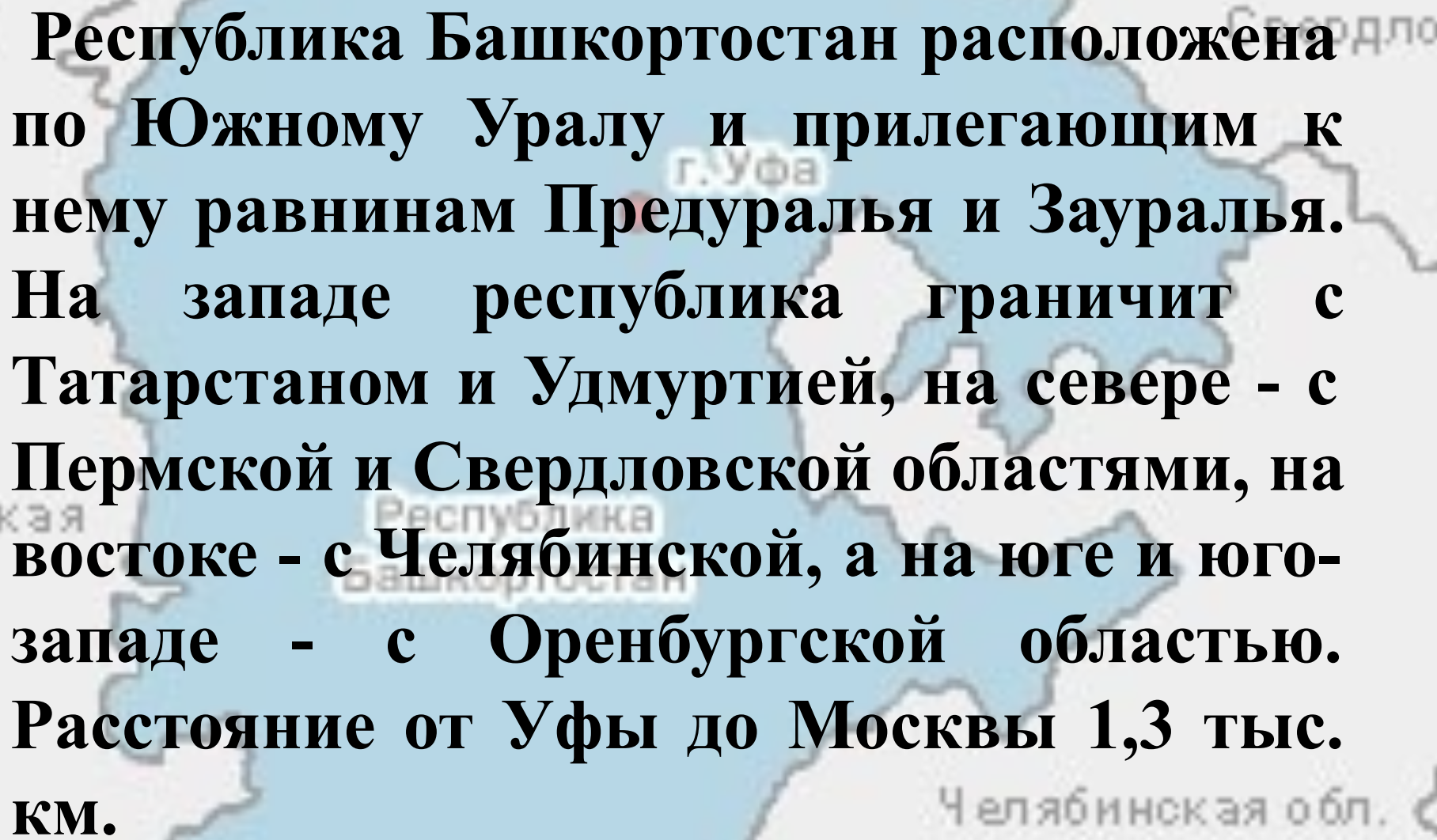
Состав РБ

- 54 административных района
- 21 город
- 2 поселка городского типа (Чишмы и Приютово)
- 828 сельских администраций
- 4674 населенных пункта



ГЕОГРАФИЧЕСКОЕ ПОЛОЖЕНИЕ

Республика Башкортостан расположена по Южному Уралу и прилегающим к нему равнинам Предуралья и Зауралья. На западе республика граничит с Татарстаном и Удмуртией, на севере - с Пермской и Свердловской областями, на востоке - с Челябинской, а на юге и юго-западе - с Оренбургской областью. Расстояние от Уфы до Москвы 1,3 тыс. км.

A map of the Republic of Bashkortostan and its neighboring regions in Russia. The map shows the geographical location of the republic, which is situated along the Southern Ural mountains and the plains of the Pre-Ural and Trans-Ural regions. The city of Ufa is marked with a red dot and labeled 'г. Уфа'. The map also shows the borders with Tatarstan to the west, Udmurtia to the northwest, Perm Krai and Sverdlovsk Oblast to the north, Chelyabinsk Oblast to the east, and Orenburg Oblast to the south and southwest. The text is overlaid on the map in a bold, black font.

ГЕОГРАФИЧЕСКОЕ ПОЛОЖЕНИЕ



Дом правительства Республики Башкортостан



ДЕМОГРАФИЧЕСКИЕ

ДАННЫЕ

На территории Республики Башкортостан проживает 2,8% населения России. По численности населения республика находится на 8-ом месте среди областей, краев и республик России.

Республика Башкортостан находится в зоне высокой плотности населения, на 1 кв. км приходится 28,6 жителя.

Удельный вес городского населения составляет 65%, сельского - 35%. Из общей численности населения - 47,3% мужчин и 52,7% женщин.

ДЕМОГРАФИЧЕСКИЕ ДАННЫЕ

Башкортостан - многонациональная республика. На ее территории проживают представители более 70 наций и народностей. Наиболее многочисленными из них - башкиры (21,9%), татары (28,4%) и русские (39,3%). Остальные национальности вместе взятые составляют 10,4% населения Башкортостана. Всего в Башкортостане проживают представители свыше 130 национальностей

ДЕМОГРАФИЧЕСКИЕ ПАЦЦЕ

Народ	Численность в 2002 году	Численность в 2010 году
Русские	1 490 715 (36,3 %)	1 432 906 (36,1 %)
Башкиры	1 221 302 (29,76 %)	1 172 287 (29,5 %)
Татары	990 702 (24,14 %)	1 009 295 (25,4 %)
Чуваши	117 317 (2,86 %)	107 450 (2,7 %)
Марийцы	105 829 (2,6 %)	103 658 (2,6 %)
Украинцы	55 249 (1,3 %)	39 875 (0,98 %)
Удмурты	22 625 (0,6 %)	21 477 (0,53 %)
Мордва	26 020 (0,6 %)	20 300 (0,5 %)
Беларусы	17 117 (0,4 %)	11 680 (0,29 %)

ВРП

2009 год	2010 год	2011 год
884 млрд. рублей	954 млрд. рублей	980 млрд. рублей

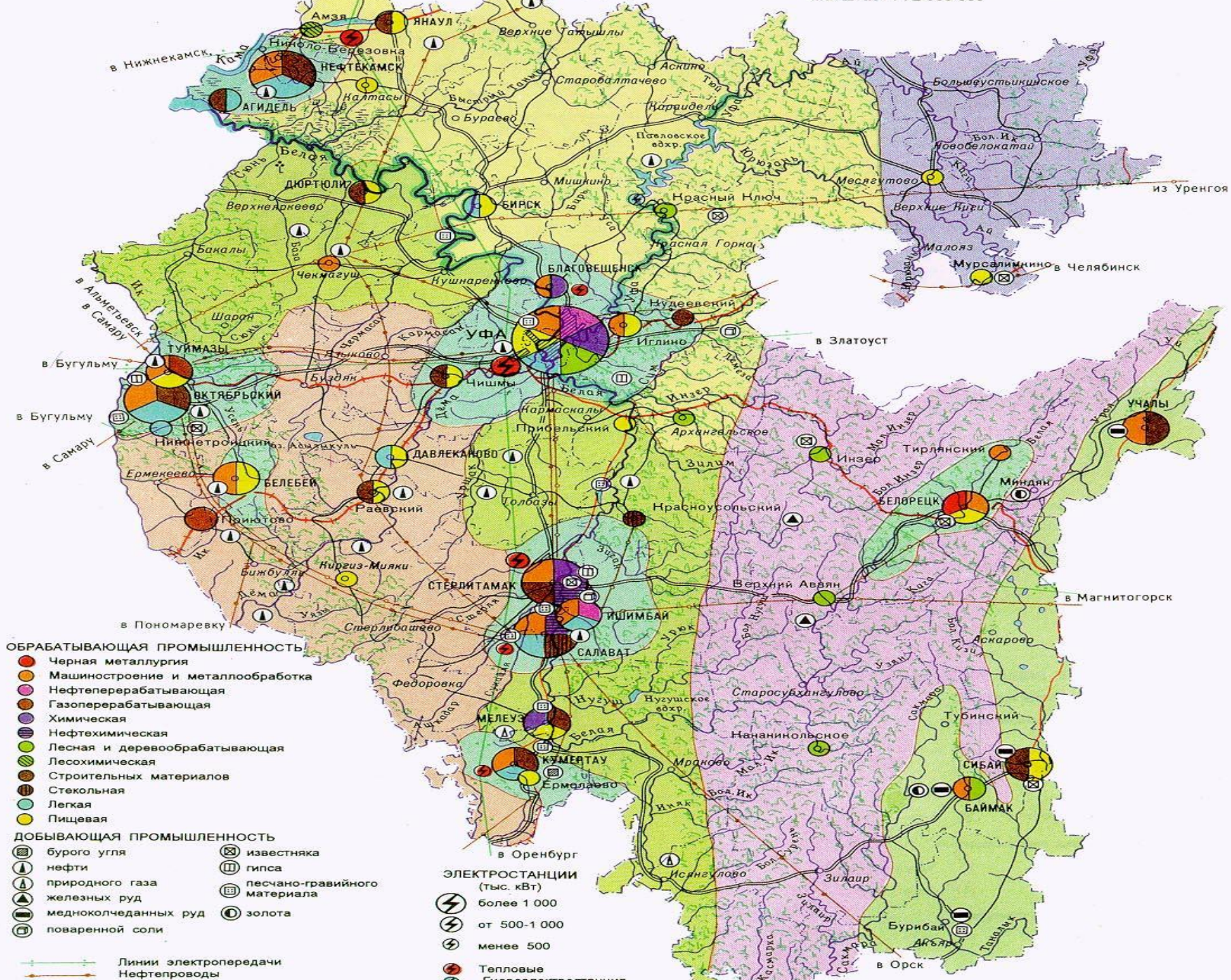
ФИНАНСОВЫЕ ОРГАНИЗАЦИИ

Банковская система республики насчитывает 15 кредитных организаций. Из действующих кредитных организаций 6 являются акционерными, 9 имеют валютные лицензии, 2 банка – лицензию на работу с драгметаллами и драгкамнями.

Размер зарегистрированного уставного капитала кредитных организаций, действующих на территории республики, составляет 1620,7 млн.руб

ЭКОНОМИЧЕСКИЙ ПОТЕНЦИАЛ

Башкортостан — индустриально-аграрная республика, является одной из наиболее экономически развитых республик России. На долю промышленности приходится 49,6 % валового регионального продукта, сельского и лесного хозяйства — 8,2 %. Основной специализацией республики являются нефтедобыча и нефтепереработка.



**В Башкортостане имеются
месторождения:**

- нефти (около 200 месторождений),**
- природного газа (более 3000 млрд.
м³),**
- угля (около 10 месторождений,
балансовые запасы более 0,5 млрд.
тонн),**
- железной руды (более 20
месторождений, около 100 млн.тонн),**
- меди (15 месторождений)**

- цинка (15 месторождений),
- золота (свыше 50 месторождений),
- каменной соли,
- качественного цементного сырья



Промышленность

Важнейшие отрасли промышленности — нефтедобыча (23 % промышленного продукта) (Башнефть) и нефтепереработка (20%); химия и нефтехимия (16%) (Газпром нефтехим Салават, Уфа Нефтехим, Уфимский НПЗ).

Характерна высокая концентрация производства, около половины промышленной продукции производится в Уфе.

Промышленность

Имеется также деревообрабатывающая промышленность и промышленность строительных материалов. Крупнейшие промышленные центры – Уфа, Стерлитамак, Ишимбай, Салават, Нефтекамск, Туймазы, Октябрьский, Белорецк. Развиты машиностроение и металлообработка.

Обработывающая промышленность

Черная металлургия

- Белорецк



Машиностроение и металлообработка



- Баймак,
- Белебей,
- Белорецк,
- Благовещенск,
- Иглино,
- Ишимбай,
- Кумертау,
- Нефтекамск,
- Октябрьский,
- Салават,

Нефтеперерабатывающая

- Ишимбай,
- Уфа.



Газоперерабатывающая



- Агидель
- Дюртюли
- Красноусольский
- Кудеевский
- Кумертау
- Мелеуз
- Нефтекамск
- Октябрьский
- Раевский
- Салават

Химическая и нефтехимия

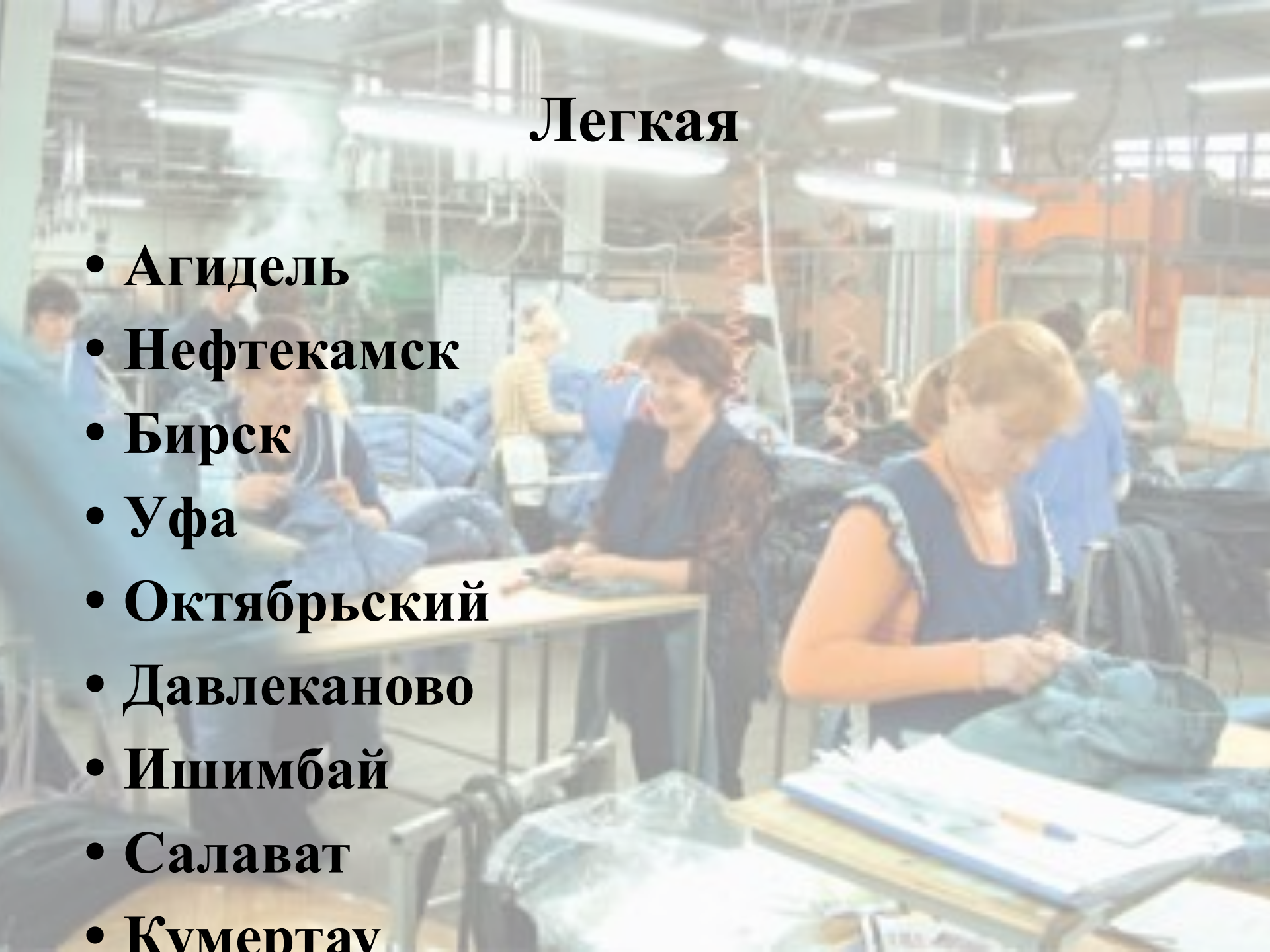
- **Благовещенск**
- **Мелеуз**
- **Салават**
- **Стерлитамак**
- **Уфа**

Лесная и деревообрабатывающая

- **Архангельское**
- **Баймак**
- **Верхний Авзян**
- **Инзер**
- **Красный ключ**
- **Уфа**

Легкая

- Агидель
- Нефтекамск
- Бирск
- Уфа
- Октябрьский
- Давлеканово
- Ишимбай
- Салават
- Кумертау



Энергетика

Уровень развития экономики Башкортостана в значительной степени определяет состояние электроэнергетики (13 % промышленного продукта). Её основа – ТЭК, Кармановская ГРЭС, ТЭЦ в Салавате, Стерлитамаке и Уфе. Строительство Башкирской АЭС было приостановлено после Чернобыльской аварии.

Транспорт

Транспорт Республики Башкортостан обеспечивает не только внутрирайонные и межрайонные перевозки массовых народнохозяйственных грузов, но и огромные транзитные грузо- и пассажиропотоки в направлении "запад-восток". Большой объем транспортной работы обусловлен не только особенностями географического положения республики, но и высоким уровнем развития в ней транспортного комплекса.

Проблемы

- В основном в республике занимаются нефтедобычей и ее экспортом, а не переработкой.
- Около половины промышленной продукции производится в Уфе.
- Транспортная система развита, но состояние автомобильных дорог вызывают проблемы.
- Неравномерное распределение водных ресурсов.

Выводы

Республика Башкортостан
является богатой природными
ресурсами: полезные ископаемые;
земельные, водные, лесные
ресурсы. В промышленности одну из
главнейших мест занимает
нефтедобыча и нефтепереработка,
также в республике занимают
деревообработыванием.

A stack of four books with a red starburst graphic in the center. The books are colored red, orange, yellow, and blue from top to bottom. The starburst is red and has a white outline. The text is overlaid on the books.

Литература

- **Т.Г.Морозова – «Региональная экономика»**
- **Инвестиционный потенциал республики Башкортостан**
- **Интернет**