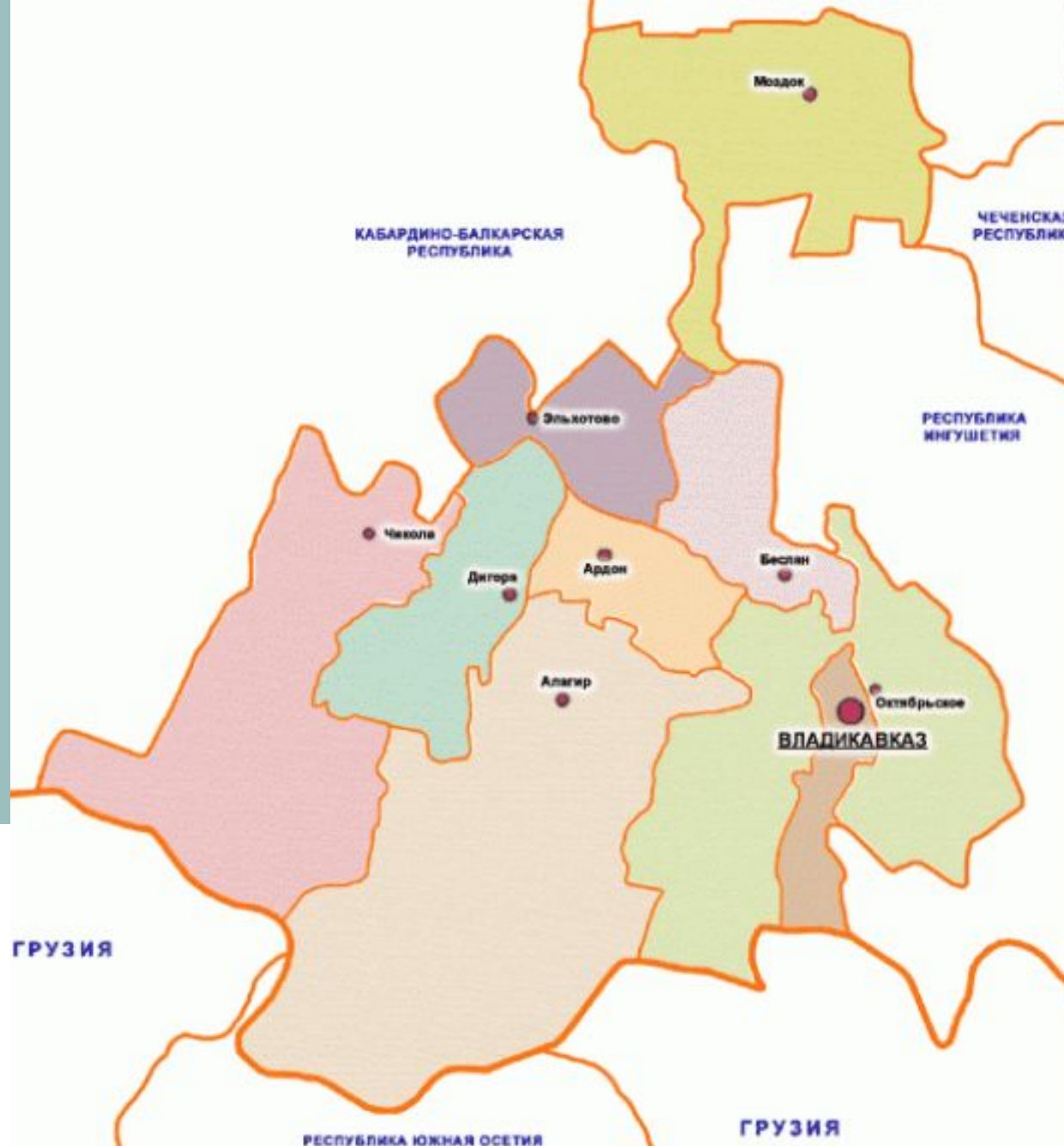



РЕСПУБЛИКА СЕВЕРНАЯ ОСЕТИЯ-АЛАНИЯ

Краткий экскурс



Граничит:
на западе —
с Кабардино-Балкарией,
на севере —
со Ставропольски
м краем,
на востоке —
с Ингушетией и Ч
ечнёй,
на юге —
с Грузией и Южно
й Осетией.



СТОЛИЦА- ВЛАДИКАВКАЗ

«селение Дзауга»—С 2007 года город носит почётное звание «Город воинской славы»..

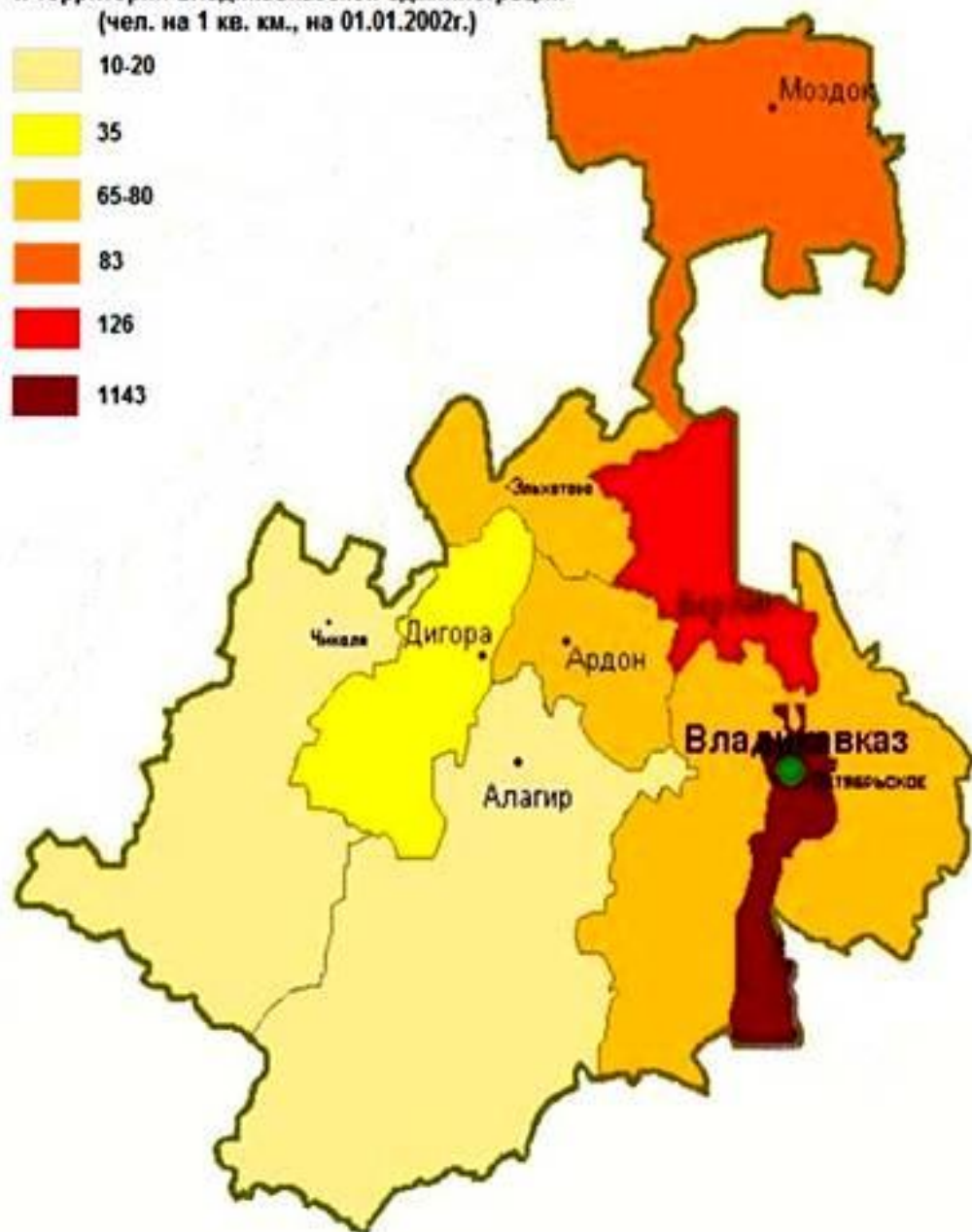

Население — 308 190^[1] чел. (2015).

Основание крепости произошло в 1784 году.

В 1861-крепость получает статус города. Республика с 1936 года.

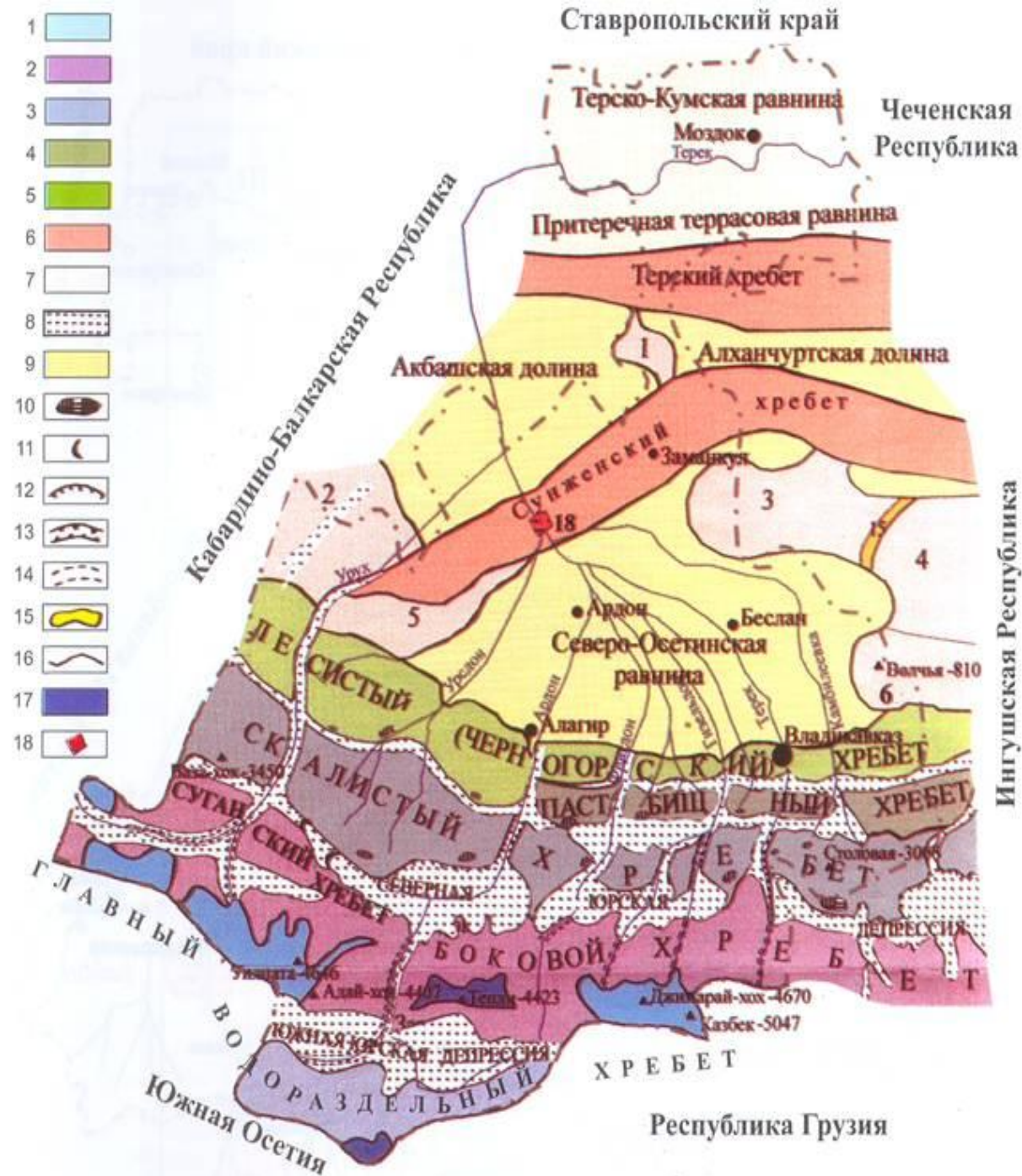


Плотность населения по административным районам
и территории Владикавказской администрации
(чел. на 1 кв. км., на 01.01.2002г.)



Карта плотности населения РСО-Алания (2002г.)

Северная Осетия одна из густонаселенных территорий Российской Федерации. Средняя плотность населения в республике составляет 88,7 чел. на кв. км (средняя плотность населения в РФ - 8,5 чел. на кв.км). Население размещается по территории крайне неравномерно. Наиболее плотно заселены Правобережный и Моздокский районы, наименьшую плотность населения имеют Алагирский и Ирафский районы – 19 и 11,5 чел. на кв. км соответственно.




В начале четвертичного периода на территории Кавказа (и территории нынешней Северной Осетии в частности) происходили мощные горообразовательные процессы, в результате чего появились многочисленные складки, прогибы и впадины. Затем большую роль в рельефообразовании сыграли внешние силы (прежде всего реки), которые рассекли горные складки и создали поперечные долины (долины рек Терека, Ардона, Гизельдона, Фиагодна).

Полезные ископаемые: полиметаллические руды, содержащие цинк, свинец, медь, серебро, доломиты, источники минеральных вод. Разведаны запасы нефти, ведется подготовка к эксплуатации перспективных месторождений.

ЛЕДНИКИ ОСЕТИИ



РАСТИТЕЛЬНЫЙ МИР



ЖИВОТНЫЙ МИР

