

# La Corse des sportifs




Calenzana (ville départ du GR 20 – sens nord - sud)



Le refuge de l'Ortu di u Piobbu. Alt 1520m. C'est le premier refuge que l'on croise au départ de Calenzana.



Asco - Le village





Baignade Dans La piscine naturelle sous le vieux pont génois




le refuge de Carozzu est le deuxième refuge du GR20 nord (au départ de Calenzana). Il est situé à 1270m d'altitude.

De Manso vue du Hameau de Montestremu



[Asco \(station Asco Stagnu\)](#). C'est plus qu'un refuge. C'est une (ancienne) station de ski, desservit par la route. Vous y trouverez restaurants, hôtel et refuge





Pont de Manso sur le Fango



# Vue d'Albertacce et Paglia Orba



[Tighjetu](#). 4e refuge du GR20 dans le sens Nord-Sud, à 1h de descente du col perdu, point de sortie du cirque de la solitude



Cascade de Radule



# Vue sur le village de Cristinacce



# Letia



Le refuge de Ciottulu di i Mori



# Vue de Casamaccioli





# L'église de la Nativité sur fond de Monte Cinto



Vue de la [citadelle de Corte](#) Vue de la citadelle de Corte, du [campanile](#) de l'[église de l'Annonciation de Corte](#) et d'un quartier de la ville.



# Le village de Soccia



[Manganu](#). Le refuge de Manganu est situé à 1600m d'altitude, au pied de la brèche de Capitellu, point culminant du GR20)



# Bergerie de Vaccaghia



# Col de Vergio



# Orto - Lac de Creno





Guagno



# Guagno



[Petra Piana](#). Refuge situé en plein milieu de la descente de la Bocca Muzzela. Bon emplacement pour démarrer l'ascension du Monte Ritondu, 2e sommet de la Corse



Vue de Venaco : Lugo au premier plan, Serraggio au second



[l'Onda](#). Le petit refuge de l'Onda se situe à 1430m d'altitude. Une grande aire de bivouac est aménagée



# Vivarario



# La gare de Vivario





La BB 405 tractant le train de marchandises laisse passer une rame Soulé en gare de Vivario.

# Vivario





## Vizzavona – Le Monte d'Oro





[Vizzavona](#). Il s'agit d'un village étape avec hôtels, refuge, commerces. Il s'agit d'un retour à la civilisation au milieu du GR20

Gare de Vizzavona



La 031T Fives-Lille n° 41 en tête d'un train de voyageurs en gare de Vizzavona, au début du XX<sup>e</sup> siècle.

330 - La Corse — VIZZAVONA - L'arrivée du train





**Chapelle Notre-Dame de la Forêt à Vizzavona**

# Ruines du Fort de Vaux au col de Vizzavona



# Vue du col de Vizzavona



Vivario - Le Monte d'Oro (2389 m) et la vallée de l'Agnone





Maison forestière de Vizzavona et fontaine de 1888 en bordure de la RN 193




[E Capanelle](#). Capanelle est le nom d'une ancienne bergerie, qui sert donc de refuge sur le GR20 mais c'est également une station de ski



# Ghisoni



# Isolaccio-di-Fiumorbo



# San-Gavino-di-Fiumorbo



# Cozzano



Prati. Situé à 1820m d'altitude. Détruit par la foudre, il a été entièrement reconstruit et réouvert en 2000



Zicavo





Quenza, Église Saint-Georges



# Zonza



Le village de Zonza au pied des [Aiguilles de Bavella](#)



[Usciolu](#). Le refuge est adossé aux flancs de la montagne et il offre une vue magnifique sur la vallée et les aiguilles de Bavella



Sur les bords du torrent Cavo



# Le torrent Cavo



# Zonza, Église de l'Assomption




[I Paliri](#). Premier ou dernier refuge du GR20, à quelques heures de marche de Conca





# Conca





## Map of the GR 20 in Corsica



C'est  
fini  
mes  
amis

