

An aerial photograph of a coastal landscape in winter. The foreground is dominated by a snow-covered beach with intricate, wavy patterns in the snow, likely from wind or water. Dark, rocky outcrops are scattered across the snow. In the middle ground, a deep blue sea stretches towards the horizon. In the background, a range of mountains with snow-capped peaks is visible under a clear, bright blue sky. The entire image is framed by a thick blue border.

**«Безмолвная»  
Арктика**

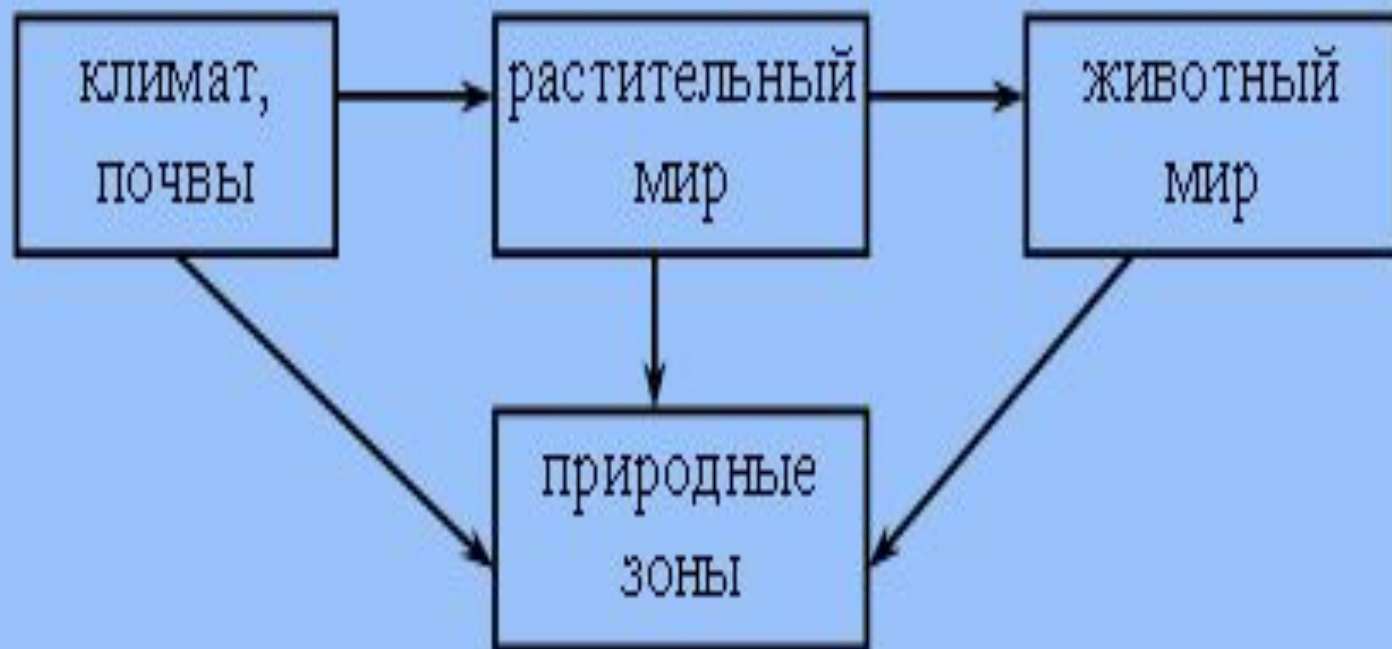
климат,  
почвы

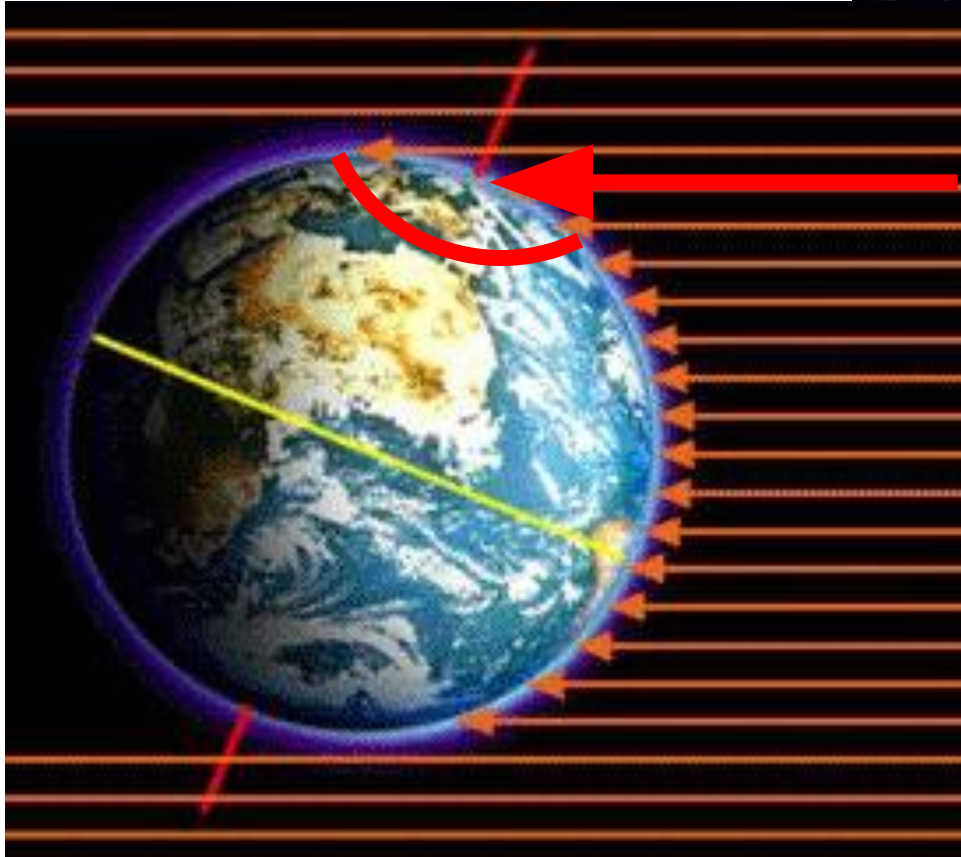
растительный  
мир

животный  
мир

природные  
зоны

## Природные связи Земли







# Географическое положение



- **Арктическая пустыня** — природная зона, часть арктического географического пояса, бассейна Северного Ледовитого океана. Это самая северная из природных зон. Расположена на островах Северного Ледовитого океана и на крайнем севере полуострова Таймыр.

# Арктика
















**НОЧЬЮ В ПОЛЯРНЫЙ ДЕНЬ**

# Погоды летнего и зимнего дней в Арктике





**МХИ**



**лишайники**





**полярный мак**





# карликовая берёза



A wide-angle photograph of an Arctic landscape. In the background, several jagged mountain peaks are covered in snow, with some rocky slopes visible. The middle ground shows a flat, brownish tundra. In the foreground, there is a rocky coastline with dark, wet rocks and shallow, clear blue water. The sky is a clear, bright blue with a few wispy white clouds.

# Животные Арктики



**ТЮЛЕНИ**



моржи



**белый медведь**





кайра



гагарка





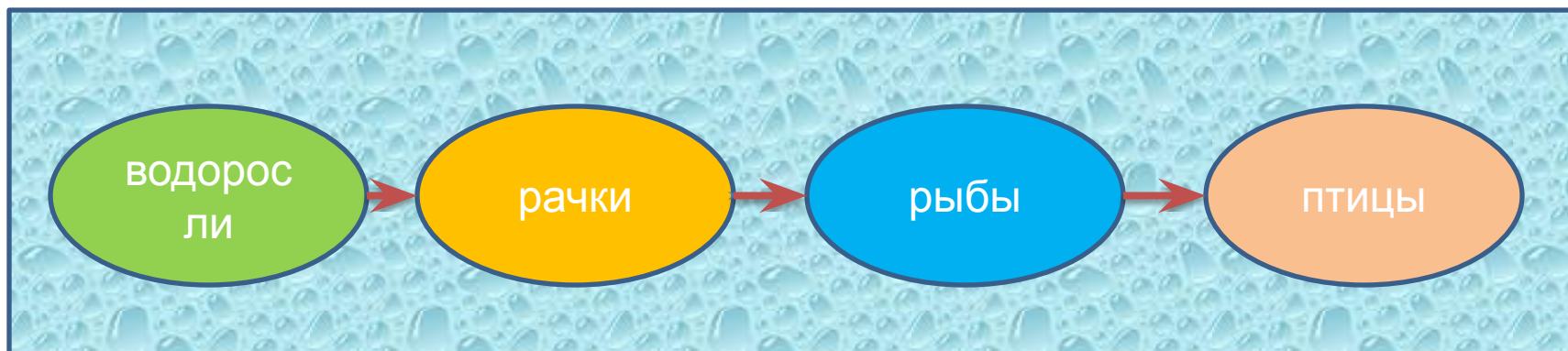
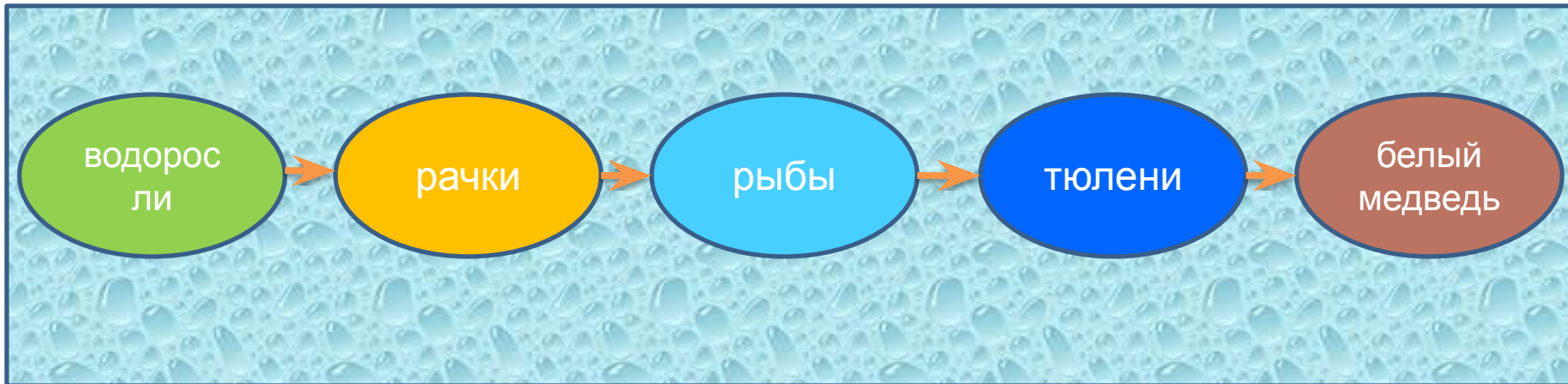
ТУПИКИ



**полярная чайка**



**«птичий базар»**



# Заповедник "Остров Врангеля"



Восточно-Сибирское море

Чукотское море

Уэлен

Берингов пр.

о-в Врангеля

Мыс Шмидта


Анадырский зал.

Певек

Анадырь





A polar bear is walking across a vast, flat, icy landscape. The bear is in the lower center of the frame, moving towards the right. The ground is covered in a mix of white snow and ice, with some darker patches. In the background, there are large, rugged mountains with a mix of dark and light colors, suggesting snow and rock. The sky is overcast and grey. The text is overlaid in the center of the image.

**Остров Врангеля внесён в список  
Всемирного наследия ЮНЕСКО**



# Деятельность людей в Арктике



Балаган - традиционное  
зимнее жилище якутов



Ураса - традиционное  
летнее жилище якутов

нарвал





# Нарты ненцев













# Домашнее задание

Параграф №26.