

# США

ОПИСАНИЕ СТРАНЫ

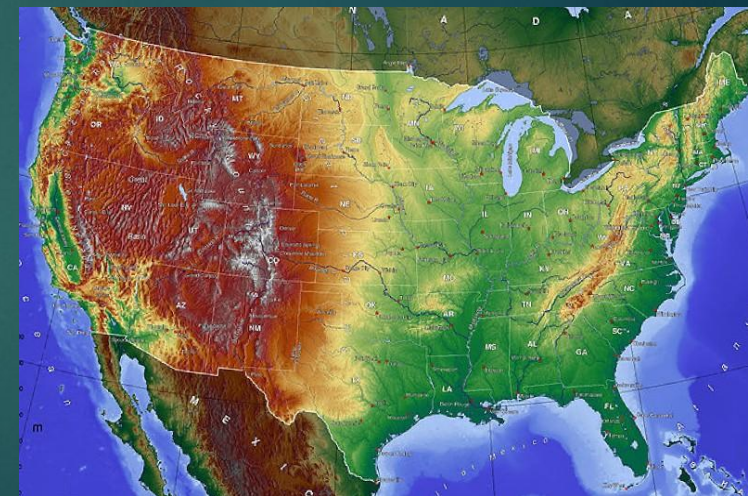
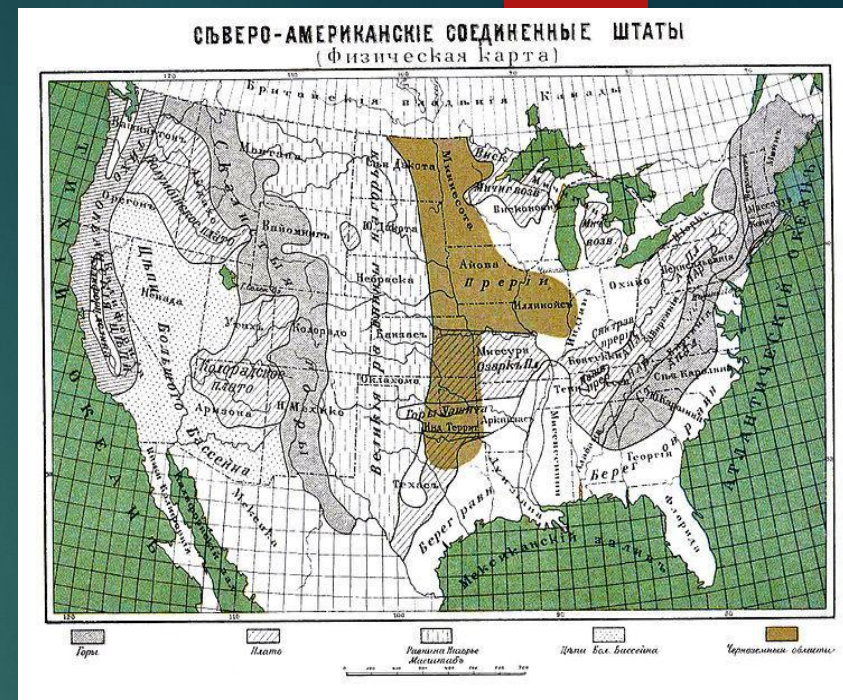
# Географическое положение США

Столица США-Вашингтон.

США располагается на континенте Северная Америка.

Территория страны условно делится на три части: континентальная – расположена в центре континента, полуостров Аляска и Гавайские острова. С востока омывается Атлантическим океаном, с юга – водами Карибского моря, если более точно, то водами его Мексиканского залива. Тихим океаном побережье страны омывается на западе и юго-западе. Северный Ледовитый океан омывает полуостров Аляска с севера и северо-запада. Гавайские острова расположены на расстоянии около 4000км от материковой части в Тихом океане. На атоллах гавайских островов расположены высочайшие в мире действующие вулканы.

**Географическое положение США** достаточно выгодное: природные условия разнообразны и в основном благоприятны для жизни, природные ресурсы также богаты и разнообразны. Имеется выход к трем океанам, что благоприятно влияет на транспортно-экономические связи с другими странами. Восточная территория – равнинная и влажная, на нее приходится от 500 до 2000 мм годовых осадков. Вся центральная часть – равнинная, с умеренным и субтропическим климатом. Гавайские острова и южная область Флориды имеют тропический климат, а Аляска - субарктический и умеренный.





# Климатические условия США

**Умеренный климат** – это тот тип климата, который преобладает в Америке. Например, Нью-Йорк находится под влиянием умеренного и морского климата, что характеризует мегаполис, как влажное место с выраженными сезонами, частыми снегопадами и скачками температур.

**Гавайи, Флорида и Калифорния относятся к тропической зоне.** Жара там сменяется легким похолоданием только в зимние месяцы. Осадки случаются часто, бывают шторма на побережье.

**Субарктические и полярные условия характерны для американской Аляски.** Для Великих равнин, а также штатов, которые там расположены, характерен климат полупустынь. Средиземноморский климат преобладает на востоке США по всему побережью. Особенности большого количества климатических зон в Штатах сводятся к стихийным бедствиям и негативным природным явлениям. (Засуха, торнадо, землетрясения.)





## Государственное устройство

Конституция США, принятая в 1787 году, определяет государственные полномочия переданные федеральному правительству США. Полномочия не определённые федеральному правительству конституцией, осуществляются штатами США. В конституции США заложен принцип разделения властей: федеральное правительство состоит из законодательных, исполнительных и судебных органов, действующих независимо друг от друга. Высший орган законодательной власти — двухпалатный Конгресс США: нижняя палата — Палата представителей; верхняя палата — Сенат. Высший орган исполнительной власти — президент США. Президент — глава государства, главнокомандующий вооружёнными силами. Существует пост вице-президента. Высший орган судебной власти — Верховный суд США. Основные политические партии — республиканская и демократическая. Существует множество более мелких партий.



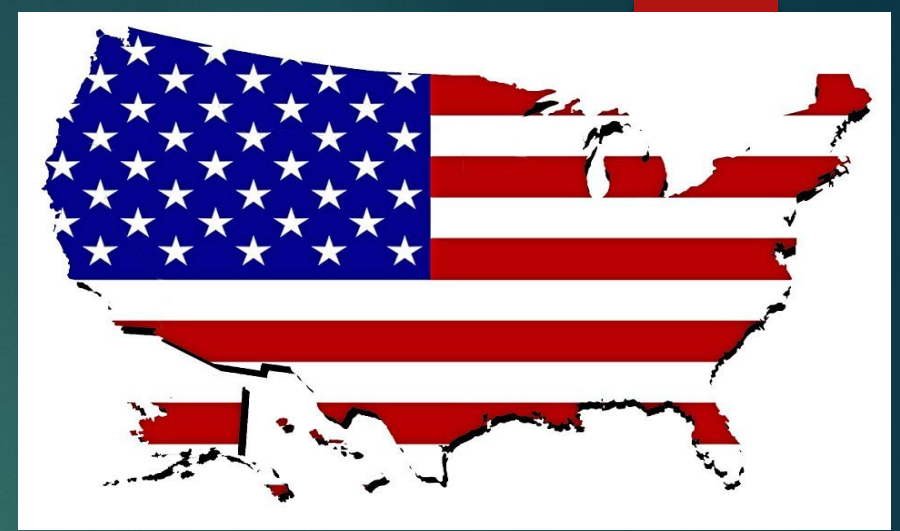
### Герб США

Государственная эмблема, используемая для подтверждения подлинности документов, выпущенных правительством Соединённых Штатов Америки.



# Ресурсы

США извлекают немалую выгоду из обилия природных ресурсов, находящихся на их территории, включая леса, нефтяные и минеральные месторождения, а также плодородную почву. Наличие значительных природных ресурсов выгодным образом отражается на экономике Соединенных Штатов, способствуя развитию и созданию миллионов рабочих мест. Береговая линия протяженностью 94 000 миль позволяет легко транспортировать грузы в другие страны. Соединенные Штаты являются третьим по величине производителем угля — 27% угля на мировой рынок поступает именно оттуда. На территории страны имеются значительные месторождения нефти, урана и никеля. Соединенные Штаты являются одним из ведущих мировых производителей нефтепродуктов и имеют значительные запасы природного газа. Наиболее значительные месторождения углеводородов находятся на Аляске, в Калифорнии, Луизиане, Оклахоме, а также в Мексиканском заливе.





# Население в США

**США** – одно из самых крупных государств в мире (четвертое место по территории третье по численности населения). По данным 2018 года здесь проживает **327 631 340** человека.

**Около 80% населения** – это белые, **12%** составляют афроамериканцы, чуть более **5%** – остальные нации (индейцы, эскимосы, азиаты и т.д.)

На сегодняшний день США является одной из самых урбанизированных стран мира. **77%** населения США страны проживает в городах. При этом города и пригороды занимают всего **6%** территории страны. Городом в США считается населенный пункт с населением более **2,5** тысяч жителей.

**Что касается языка**, то самым распространенным является, конечно, английский, однако он не является официальным государственным на всей территории страны, но только в 28 штатах. **Среди населения США около 700 000 русскоязычных жителей.** Среди самых распространенных языков можно назвать (помимо английского) испанский, китайский, французский и некоторые другие.

**Продолжительность жизни в США** составляет в среднем 78 лет (75 лет – для мужчин и 81 год – для женщин). Коэффициент рождаемости в США по сравнению с прошлым веком заметно снижается. Это обуславливает в большей степени увеличение брачного возраста и уменьшение количества детей в семье. 46,5 % населения США — [протестанты](#), 20,8 % — [католики](#), 1,6 % — [мормоны](#), 0,9 % — члены других [христианских конфессий](#), 1,9 % — [иудеи](#), 0,9 % — [мусульмане](#), 0,8 % — [иеговисты](#), 0,7 % — [буддисты](#), 0,7 % — [индуисты](#), 1,8 % — другие, 22,8 % — не относящиеся ни к одной религиозной группе





# Достопримечательности США



## Статуя Свободы

колоссальная скульптура в стиле неоклассицизма, расположенная в [США](#) на [острове Свободы](#). Была сооружена как подарок [США](#) от [Франции](#) ко [Всемирной выставке 1876 года](#) и столетию [американской независимости](#).



## Рашмор

гора в горном массиве [Блэк-Хилс](#), юго-западнее города Кистон в [Южной Дакоте](#), [США](#). Гора известна тем, что в её гранитной горной породе высечен [барельеф](#) высотой 18,6 метра, содержащий скульптурные портреты четырёх президентов США: [Джорджа Вашингтона](#), [Томаса Джефферсона](#), [Теодора Рузвельта](#) и [Авраама Линкольна](#).



## Башня Ворденклиф

первая беспроводная телекоммуникационная башня, созданная [Николай Теслой](#) и предназначенная для коммерческой трансатлантической телефонии, радиовещания, и демонстрации [беспроводной передачи электроэнергии](#). Первые полномасштабные испытания башни-резонатора прошли 15 июня 1903 года ровно в полночь по местному времени.