

*Микространства  
Западной Европы:  
Сан-Марино*

Учитель географии:  
Куликова В.Е.  
МОУ СОШ №21  
г. Южно-Сахалинск  
Сахалинской области

# Сан-Марино



Форма правления - республика.

Государственная религия - католицизм.

Площадь - 61 км<sup>2</sup>.

Население - 32 400 человек (2009 год). Плотность - 497,8 чел/км<sup>2</sup>.

Столица - Сан-Марино.

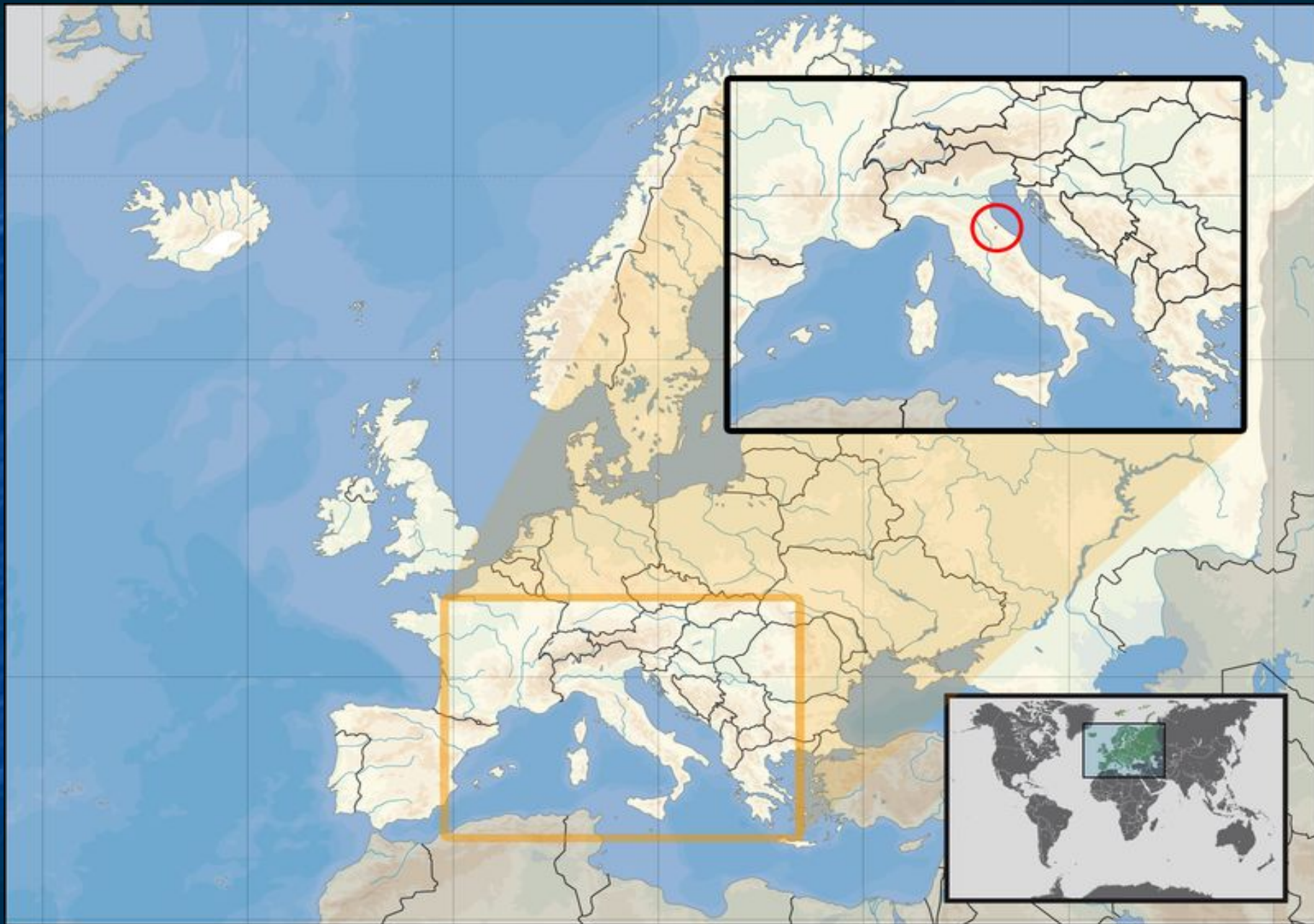
Официальный язык: итальянский.



Герб



Флаг



**Расположение на Политической карте мира**

**Сан-Марино - Республика Сан-Марино - одно из самых маленьких государств на Земле, находится в Южной Европе, со всех сторон окружено территорией Италии. В своих нынешних границах Сан-Марино - самое старое государство Европы. Название происходит от имени святого, основателя государства.**

**Главами государства, по традиции, являются два капитана-регента, избираемые на пол года. Сан-Марино часто называют самой старой республикой планеты.**



**В Сан-Марино существует республиканская форма правления.**

**Главами государства являются два капитана - регента, назначаемые Большим Генеральным советом. Они выполняют функции главы государства и осуществляют исполнительную власть. Большой Генеральный Совет является парламентом Республики. Аренго, или ассамблея глав семейств, в древности было верховным органом, в настоящее время Аренго сохранило за собой право модифицировать Статуты Республики и «право петиции».**



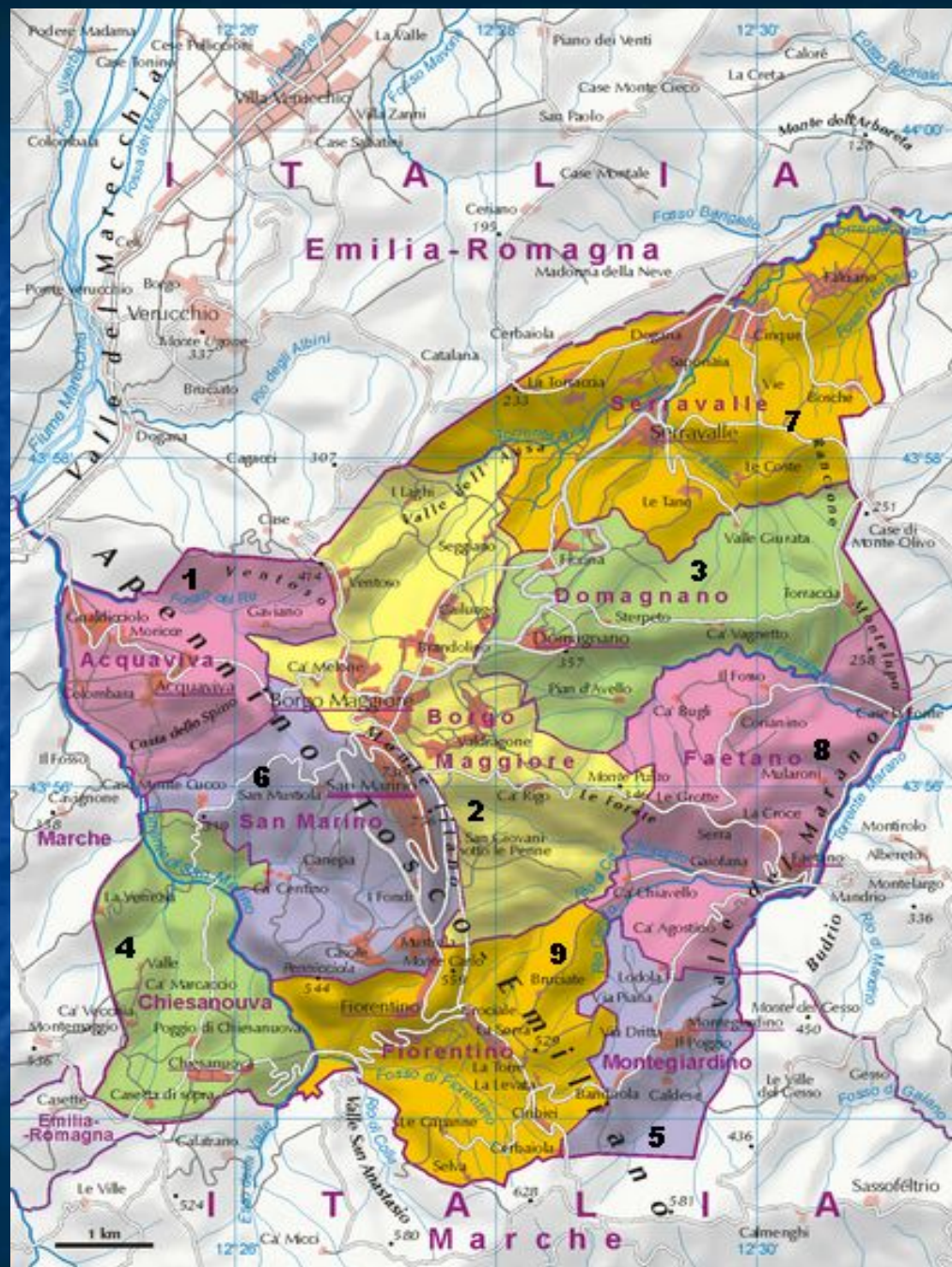
**Валюта - евро. До 1999 - санмаринская лира.**



**Сан-Марино, здание  
Правительства**

Территория Сан-Марино подразделяется на 9 областей, называющиеся «кастелли»:

1. Акквавива
2. Борго-Маджоре
3. Доманьяно
4. Кьезануова
5. Монте-Джардино
6. Сан-Марино
7. Серравалле
8. Фаэтано
9. Фьорентино





**Страна располагается на юго - западном склоне трёхглавого горного массива Монте-Титано, возвышающегося над холмистой равниной предгорий Апеннин. Скальные массивы занимают почти 80 % территории, на пахотные земли приходится лишь 16,6 % площади.**

**Климат субтропический, средиземноморский. Средняя температура летом +24 °С, зимой около +4 °С. При этом, из - за возвышенного положения страны, даже в сильную жару здесь прохладно, но ночи зимой могут быть довольно холодными - температура может опускаться до -6 °С. Осадков выпадает 800 - 900 мм в год, в основном - в осенне - зимний период. Зимой иногда выпадает снег, но держится он недолго.**



**Гора Монте-Титано**

В Сан-Марино более 30 населённых пунктов. Столица страны город Сан-Марино расположена на западном склоне горы Монте-Титано чуть ниже её вершины. В городе размещены правительственные здания, имеются памятники архитектуры, музеи. Деловые операции осуществляются в Борго-Маджоре, расположенном на 185 м ниже столицы. Самое крупное поселение – Серравалле.





**Город Сан-Марино на горе Монте-Титано**



Основным источником дохода является торговля - с 1956 года Сан-Марино является свободной экономической зоной с очень низким уровнем налогообложения.

Оборот продаж кожаных, меховых изделий, алкогольных напитков (в том числе местного производства) значительно превышает доходы от туризма. Ежегодно Сан-Марино посещают более 3 миллионов туристов. Значительные доходы приносят продажи коллекционных марок и эксклюзивных монет.

Основные агрокультуры - вино и сыр.

Исторический центр Сан-Марино и гора Монте-Титано с июля 2008 года являются объектом Всемирного наследия ЮНЕСКО.

**Преимущества:** туризм приносит более 60 % доходов. Преобладает легкая промышленность, особенно машиностроение и текстиль для спортивной и дорогой одежды.

**Слабые стороны:** все виды сырья импортируются.





**Отель «Роза»**

**Отель «Сан-Марино»**




Более 16 % населения страны моложе 15 лет, 67 % - от 15 до 64 лет.  
Средний возраст жителей республики - 39,6 лет. Средняя продолжительность жизни 43 - 81 года.

Около 80 % населения – санмаринцы, 19 % - итальянцы.  
Большое число санмаринцев проживает за пределами страны, главным образом в Италии, а также Франции, США и Аргентине.  
Население говорит на итальянском языке. К Римско - католической церкви принадлежат 93 % населения.



Улочки Сан-Марино



Стены Сан-Марино

**Транспортные средства республики обладают отличительными номерными знаками. Они белые с голубыми фигурами и гербом, обычно буква, за которой следуют четыре цифры. Много транспортных средств также несут международный код.**

**В Сан-Марино нет ни аэропорта, ни речного порта. Есть только международный вертодром, расположенный в Борго-Маджоре. Большая часть туристов пользуются международным аэропортом имени Федерико Феллини, расположенным в итальянском городе Римини, а затем автобусом приезжают в Сан-Марино.**



**Между Сан-Марино и Римини регулярно курсирует автобус. Данный маршрут охватывает 20 остановок, в том числе ж/д вокзал Римини. Ограниченной лицензией обладает республиканский таксопарк, имея в наличии семь такси. Кроме этого действуют такси итальянских таксопарков.**



**Фонтан в столице Сан-Марино**



**Городская скульптура**





**Статуя Свободы Сан-Марино**



**Один из залов Национального музея Сан-Марино**