



Красоты северной земли -

богатство северного края

Моя малая Родина



Общие сведения

- Поселения по берегу воезерского «Спасского» озера были уже в 12 веке.
- Достоверные факты относятся к концу XVIII, началу XIX века. До 1913 года «Воезерская волость» состояла из 4-х обществ: Воезерского, Канакшанского, Мехреньгского и Елгомского, вместе с Мошей относившихся к Фатьяновской волости Олонецкой губернии.
- После Октябрьской революции и до 1937 г. Няндомский район относился к Северному краю, а затем был включен в Архангельскую обл.
- Площадь Воезерского сельского округа, с 2006 года вошедшего в состав Мошинского сельского поселения составляет 11 км² или 1100 гектаров. В него входят поселения Воезера, Мехреньги, Канакши, всего 26 деревень.
- Воезерский сельский округ находится в Архангельской области на юго-востоке Няндомского района, между 61⁰ и 62⁰ северной широты и 40⁰ и 41⁰ в.д., на границе с Вельским районом.
- Рельеф равнинный, т.к. территория находится в пределах Русской платформы к западу от Коношско-Няндомской возвышенности с абсолютной высотой местности до 100 м. над уровнем моря. Горные породы, которые определяют «лицо» округа (гипсы, известняки, мергели, доломиты, пески, глины и др.), относятся к артинскому, кунгурскому, уфимскому ярусам пермской системы. Типы четвертичных отложений - озерный и озерно-ледниковый.
- Территория лежит в зоне тайги, в средней подзоне.



Взойдешь весною на пригорок:
Приволье видно на версту
И снова станет сердцу дорог
Мой край за эту красоту. (А.Н. Карпенко)





На ромашковом лугу,
Захмелев от белоцвета,
Отдохнув, присело лето,
Задохнувшись на бегу

Солнце ринулось за ним –
И застыло на ромашках.
Будто в доброй детской сказке
Мир привычный стал иным.
Е.П. Лисицкая



Известняковые осыпи



**В тайге дорогу сложно отыскать,
Тут больше зимники - от этого не легче,
А по такой захочется шагать
Навстречу ветру и себе навстречу.
Отсыпана, укатана, ровна
У кромки леса строгого белеет.
Идешь, и кажется, уставшая она
Тебя, идущего, тихонечко жалеет.**



Известняк

- Известняк - осадочная горная порода, состоящая преимущественно из минерала кальцита. В большинстве известняков в виде примесей встречается углекислый магний в виде минерала доломита. При возрастании процентного отношения магния в известняках, те переходят в доломиты, уже не реагирующие на соляную кислоту.

(Большая советская энциклопедия второе издание. 1952 год.)

- По свидетельству А.А. Шустикова одним из промыслов, заслуживающих внимание, «являлся промысел добычи и продажи алебаstra. Алебастр находится... на берегу реки Канакша, на казенной земле. Его ломают крестьяне, ... обжигают и продают ... в Каргополь». Алебастр по В.И. Далю - «это гипс, сернокислая известь. Алебастром называют его в лепной работе и в отливках, а гипсом - полусквозистый вид его, белый или цветной, обрабатываемый резцом.»

(Толковый словарь живого Великорусского языка Владимира Даля, М.«Русский язык» 1979 г.)



Сосны




В тишине таинственной и звучной
Я по воле рока нахожусь.
Здесь сосновый бор, разросшись кучно.
Все еще хранит святую Русь.
Здесь земле дышится свободней,
Лик живущих ясен, мягче речь.
Эту милость волею Господней
Хочется лелеять и беречь. (П.Захарьин)



Я сбиваю с ветвей паутину,
Как знакомых деревья встречаю.
Отдыхаю. И вдруг замечаю -
Лес грибами наполнил корзину. (Н. Лойко)

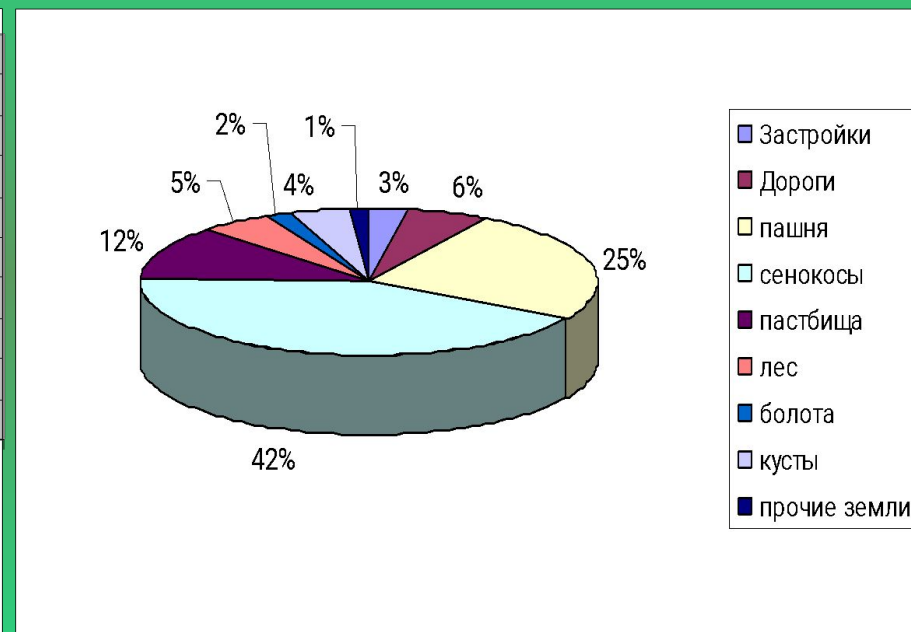
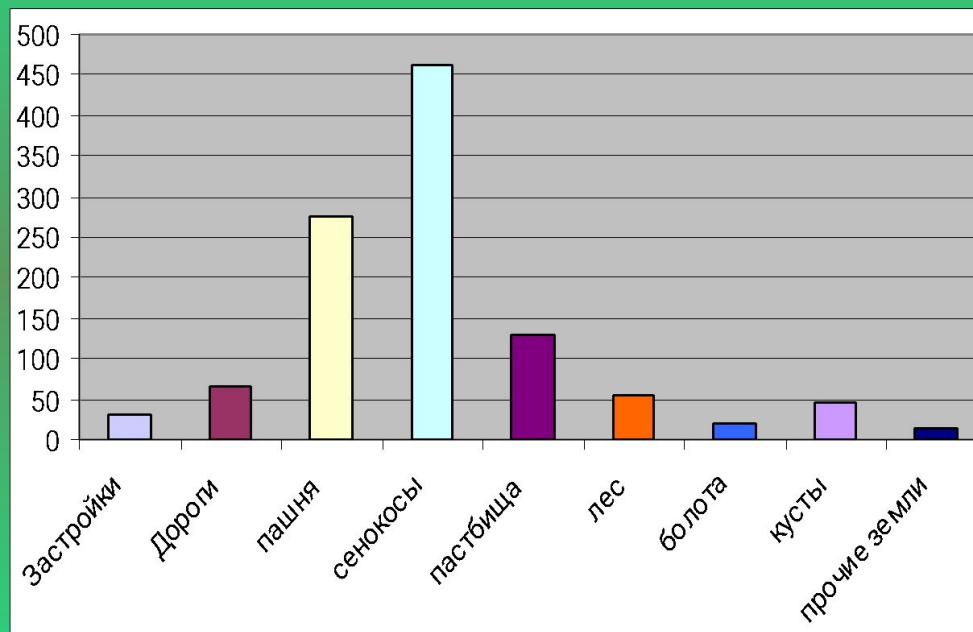






Мох пружинит под ногами хлюпко,
И вода макушки кочек лижет.
На березах карликовых юбки
Шаловливо ветерок колышет. (д.Ушаков)

Площадь округа (1100 га) распределяется следующим образом:



Я буду слушать тишину
И плеск воды в озерах дальних,
И проблеск в небесах хрустальных
Я долгим взглядом обниму. (Анастасия Ивушкова)


Спасское

Озеро Спасское

- Координаты: $61^{\circ} 39' 76''$ с.ш., $40^{\circ} 58' 24''$ в.д.;;
- вытянуто почти идеально с севера на юг;
- максимальная длина - 8,4 км.;
- самая большая ширина 1,3 км.;
- средняя глубина - 1,5 м;
- максимальная глубина 30 метров;
- водятся преимущественно лещ, щука, ерш, окунь, уклейка.

Происхождение котловины этого озера связано с прохождением ледника, на что указывает направление, в котором вытянуто озеро, небольшая глубина, увеличение глубины с удалением от берега.





Играючи озеро может
Тугую осоку сломать,
Разрушить обрывистый берег,
Из лодки лучин нащепать.
И выбросить щуку на берег,
И свои причала разбить...
Но белое пламя кувшинок
Не может оно погасить. (Д.Ушаков)

Куськоз



Куськозеро

- Координаты: $61^{\circ} 40' 40''$ с.ш.; 410 00, 256,, в.д.;
- вытянуто с северо-запада на юго-восток;
- максимальная длина 625 м;
- ширина - 180 м;
- средняя глубина - 3 м;
- водятся преимущественно лещ, щука, ерш, окунь, уклейка.

Происхождение котловины этого озера связано с прохождением ледника, на что указывает направление, в котором вытянуто озеро, небольшая глубина, увеличение глубины с удалением от берега.



Бездонное озеро

...Вдалеке серебряной монетой
Озеро блестит среди осоки.
Отпевая северное лето,
Журавли проносятся высоко. (Д.Ушаков)



Озеро Бездонное

- Координаты: $61^{\circ} 41'$ с.ш., $41'$ в.д.;
- озеро округлой формы, примерно 20 на 20 м.;
- точная глубина не известна, но она больше 50 м;
- Водится только карась;
- Котловина представляет собой карстовый провал



**И манят тропинки таежные
В пургу голенастых осин,
Где шорохи дремлют тревожные,
И прячется озера синь. (Д.Ушаков)**




Пышозеро

Пышозеро

- Координаты: $61^{\circ} 40' 6''$ с.ш., $41^{\circ} 03' 41''$ в.д;
- вытянуто с северо-запада на юго-восток;
- максимальная длина 521 м;
- ширина - 249 м;
- средняя глубина -3 м;
- водятся окунь, карась;

Происхождение котловины этого озера связано с прохождением ледника, на что указывает направление, в котором вытянуто озеро, небольшая глубина, увеличение глубины с удалением от берега.





А по-над тихою рекой
Утиных крыльев пересвисты,
Родник студеною водой
Омоет мне ладони чисто. (Д. Ушаков)

Солеварка

- **Выход подземных межпластовых вод на левом коренном берегу реки Канакшанка, примерно в метре высоты от уреза воды. Находится источник в 2 километрах от Воезера. Представляет собой ручей, стекающий в реку. Тип подземного водоносного горизонта - межпластовый ненапорный. Вода прозрачная, без каких-либо оттенков, соленая на вкус, без запаха, чистая, без примесей. Во время Великой Отечественной войны использовалась для выпаривания поваренной соли.**
- **Это не единственный известный на территории Воезерского округа источник. В Мехреньге имеется сероводородная скважина, которая не функционирует во избежание попадания минеральной воды в озеро**

Канакшанка



Таежная речка
Больно ты застенчива, тихоня,
Золотясь под солнцем
 день-деньской,
Лопухов зеленые ладони
Омываешь ласковой водой.

Воезерка



Ночью звезды принимая в русло,
Бережно покачиваешь их...
Без тебя, наверно, было б пусто
В этих чащах, древних и глухих.
 Д.Ушаков





В создании презентации были использованы:

- стихи: П. Захарьина, Д. Ушакова, Н. Лойко, Е. Лисицкой, А. Карпенко, А. Ивушковой, поэтов, родившихся в Архангельской области.
- Литературные источники: Д.Ушаков, «Север-батюшко», М., «Советская Россия», 1989 г., А. А Шустиков, «По деревням Олонецкого края»/Поездка в Каргопольский уезд/ - Вологда. Типография П.А.Цветова, 1915. - 31 с., П.Захарьин, «Предчувствие света» Минск УП «Технопринт» 2003 г., П. Захарьин, «Авангард» 1.02.2003 г., №9, П. Захарьин, «Двина» 2002г. №1, Н. Лойко, «Авангард» 11.09.2001 г., №49, Е.П. Лисицкая, г. Архангельск, «Правда Севера» от 13.04.2001 г., А.Н. Карпенко, житель Холмогорского р-на, «Правда Севера» от 19.04.2001 г., Анастасия Ивушкова, «Авангард» 11.09.2001 г., №49.
- Мы благодарны учителю информатики Вельможиной М.Г., библиотекаря Воезерской сельской библиотеки Жилинской С.В., зав. Воезерского СДК Быковой В.А., работникам администрации Шелгинских М.В., Губинской Л.Н., лесничему Старостину Е. А. за предоставленную информацию и помощь.

Спасибо за внимание!

Авторы презентации:

Шелгинских Иван и Попова Людмила

ученики 9 класса Воезерской средней школы

Руководитель:

Старостина Людмила Юрьевна