

Моє село - Острожок


Виконала: учениця 8-А класу
Сахнюк Леся

Острожок



Інформація про село Острожок

Острожок - село в Україні, в
Баранівському районі
Житомирської області.
Населення становить 592
особи.



Історія села

*Село засноване 1768р.

*Населення становить 592 особи.

*Площа 30,076 км квадратних.

*Густота населення 19,68 осіб на квадратний км.

*Село постраждало внаслідок геноциду українського народу, проведено урядом СССР 1932-1933рр.

*Під час війни більша частина села була спалена ніцями.

Географічні дані

- Середня висота над рівнем моря 202м.
- Водойми: річка Случ, та чимало ставків і озер.

Походження назви села Острожок

Є дві версії походження назви:

- *Перша версія походження є те, що на місці села колись була в'язниця, яка мала назву Острог.
- *Друга версія походження, що річка Случ розливалася по два боки села формуючи таким чином острів Острог.

Персоналії

- * Коростинський Олександр Віталійович(1985-2014) – солдат Збройних сил України, учасник російсько-української війни.
- * Лавренчук Тетяна Вікторівна(1993) – українська борчиня вільного стилю, бронзова призерка чемпіонату Європи, срібна призерка Європейських ігор.
- * Панчук Дмитро Оксентович – головний редактор газети «Житомирщина»

Зовнішній вигляд села

Сільська рада



Острожецька ЗОШ
І-ІІ ступенів

У цій школі я провела 7
чудових років!



Острожецький ДНЗ «Дзвіночок»

Діяльність садочка була
відновлена з 19.12.2008р. До
20 червня 2009р. відвідувала
цей садочок і я!



Магазин



Свято-Покровський Храм

Храм було збудовано на місці старого, який був зруйнований німцями під час другої світової. Мешканці села дружньо, своїми силами будували новий. У 2009 році було завершено будівництво храму.



Пам'ятник загиблому воїну

Житель села Острожок
Олександр Коростинський
загинув в АТО у 2015 році.



Меморіальні плити пам'яті загиблих односельчан у роки Великої Вітчизняної війни.

Серед імен загиблих односельчан є ім'я
Сахнюка Федора Прокоповича - мого
прадіда.



Місце загибелі якого до
цієї пори невідоме.



Кладовище



Пам'ятник розстріляним євреям



Дзот

Дзот – це воєнна оборонна лінія вздовж річки Случ, яка залишилася з часів Великої Вітчизняної війни.

Але нажаль не всі збереглися цілими.



Місця відпочинку



«Криничка»

Вода в ній має лікувальні
властивості.

І ще це чудове місце відпочинку
для тих хто любить відпочивати
на природі



Дитячий майданчик




Озерце




Річка Случ

Місточок, який сполучає село Острожок та село Рудню.



Вигляд річки.




Джерельце



Весна в Острожку



Крокуси



Підсніжники



Весна на річці Случ



Кульбабки





Весняне воркування голубів



Кам'яні виступи на пасовищі

