

Střední odborná škola, Na Vlčinci 3, Olomouc

Seminární práce ze zeměpisu

Téma: Státy vzniklé po rozpadu SSSR

Michaela Opletalová

4.PA

Obsah:

| | |
|---|-------|
| • Úvodní strana..... | 1 |
| • Obsah..... | 2-3 |
| • Rozdělení - státy východní Evropy..... | 4 |
| • Státy západní Asie..... | 5 |
| • Obrázky | 6 |
| • Historie..... | 7-8 |
| • Státy vých. Evropy - Baltské státy..... | 9 |
| • Litva..... | 10-22 |
| • Lotyšsko..... | 23-32 |
| • Estonsko..... | 33-42 |
| • Státy vých. Evropy..... | 43 |
| • Bělorusko..... | 44-52 |
| • Ukrajina..... | 53-62 |
| • Moldavsko..... | 63-72 |
| • Rusko..... | 73-85 |
| • . | |

Obsah – 2.část

- Zakavkazské státy.....86
- Arménie.....87-96
- Gruzie.....97-103
- Ázerbajdžán.....104-110
- Středoasijské státy.....111
- Uzbekistán.....112-118
- Kazachstán.....119-126
- Kyrgyzstán.....127-134
- Tádžikistán.....135-141
- Turkmenistán.....142-149
- Použitá literatura.....150

Státy vzniklé po rozpadu SSSR

1) (tj. státy východní Evropy a západní Asie)

Státy východní Evropy:

- Baltské státy :

Litva (Vilnius)

Lotyšsko (Riga)

Estonsko (Tallin)

- Státy sdružené v SNS
(společnost nezávislých
států)

Bělorusko (Minsk)

Ukrajina (Kyjev)

Moldávie (Kišiněv)

Rusko (Moskva)

Státy vzniklé po rozpadu SSSR

2) (tj. státy východní Evropy a západní Asie)

Státy západní Asie:

- Zakavkazské státy
 - Arménie (Jerevan)
 - Gruzie (Tbilisi)
 - Ázerbajdžán (Baku)

Středoasijské státy:

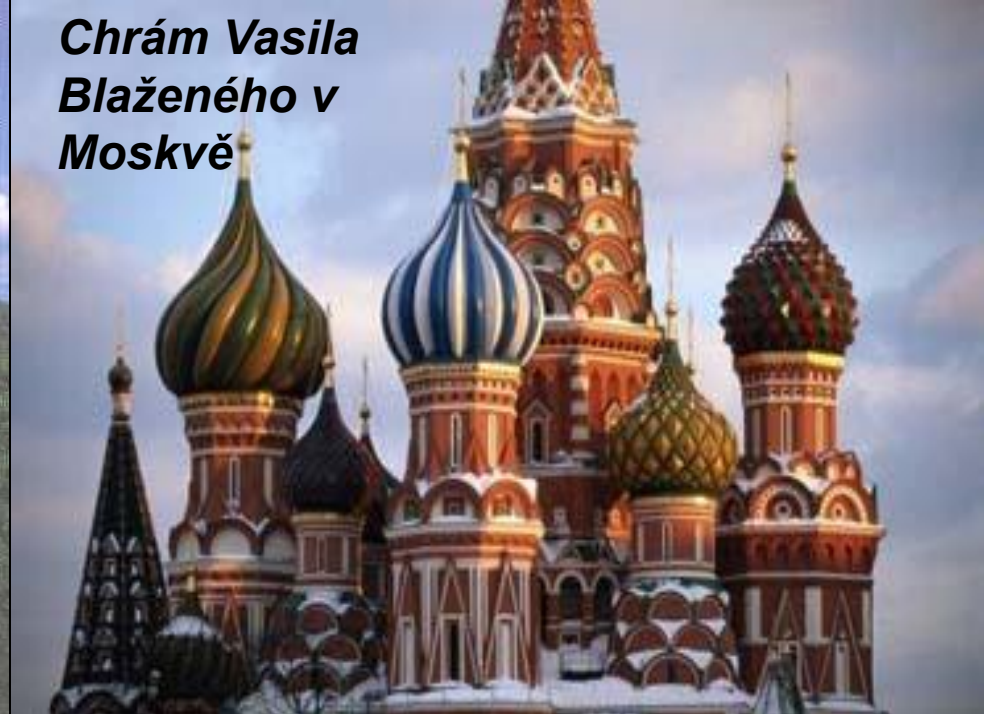
Uzbekistán (Taškent)
Kazachstán (Alma-Ata)
Kyrgyzstán (Biškek)
Tádžikistán (Dušanbe)
Turkmenistán (Ašchabad
)

Litva

Vilnius



**Chrám Vasila
Blaženého v
Moskvě**



Moldávie



Turkmenistán



Historie

Ještě před rozpadem SSSR získaly v r. 1991 nezávislost 3 baltské republiky: Litva, Lotyšsko a Estonsko.

V témže roce se SSSR rozpadl na 12 států: Arménie, Ázerbajdžán, Ukrajina, Uzbekistán, Bělorusko, Gruzie, Kazachstán, Kyrgyzstán, Moldávie, Rusko, Tádžikistán, a Turkmenistán.

Tyto státy (kromě Gruzie, která se stala členem SNS až 1994) vytvořily Společenství nezávislých států, jehož cílem je koordinace v politice, hospodářství a strategické oblasti. Baltské státy usilují o vstup do EU.

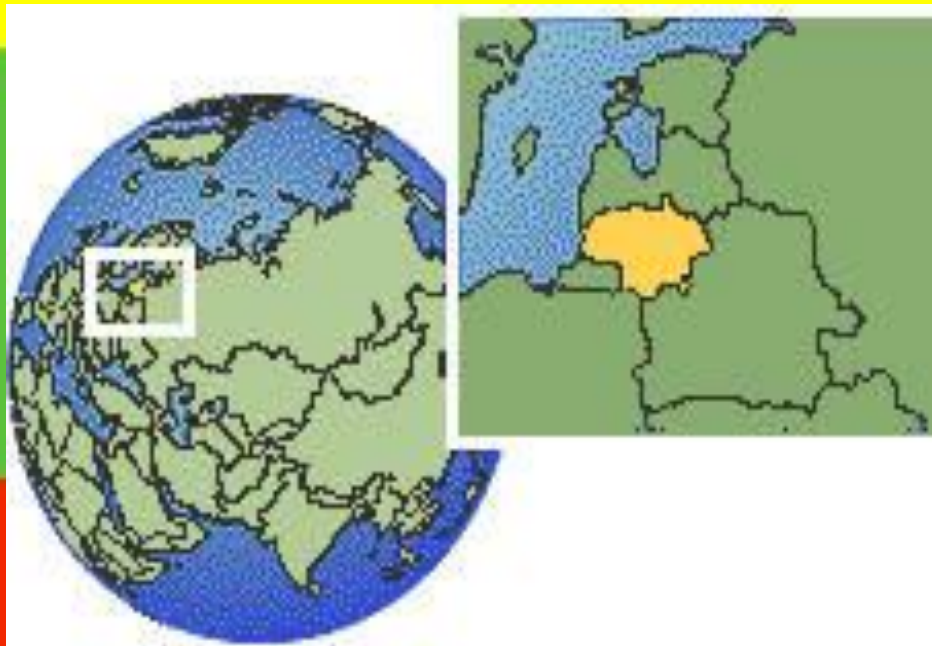
- M. Gorbačov se pokusil potlačit snahy národů SSSR o samostatnost, v r. 1990 – vojenské zásahy v Pobaltí.
- V srpnu 1991 se pokusily staré komunistické struktury o převrat, při jeho potlačení hrál hlavní roli ruský prez. Boris Jelcin (stoupenec reformem, rozešel se s KSSS a souhlasil s rozpadem SSSR) a získal rozhodující mocenské postavení
- V září 1991 – uznání nezávislosti baltských republik
- V prosinci 1991 se osamostatnily i ostatní sovětské republiky a Jelcin vyhlásil zánik SSSR, na jeho místě vzniklo Společenství nezávislých států.
- Jelcin byl považován za demokrata, a přesvědčil o opaku, když v říjnu 1993 vyřešil své spory s ruskými poslanci vojenským útokem na budovu parlamentu
- Obnovení velkoruských snah Jelcinem proti boji národů za svobodu pokračuje i v rámci Ruska , v r. 1991 bylo vyhlášeno Čečensko za samostatné, ale Rusko ji neuznalo a r. 1994-96 vedlo proti Čečensku vyhlazovací válku

Státy východní Evropy

1) Baltské státy

- Státy při pobřeží Baltského moře
- Státní zřízení: republiky v čele s prezidentem
- všechny 3 státy usilují o vstup do EU (po konferenci v Kodani v r.2002 dostaly pozvání do EU stejně jako ČR)
- **Přírodní poměry:**
- povrch je nížinný, místy zvlněný – pahorkatiny ledovcového původu
- velké množství jezer
- podnebí přímořské – mírné, vlhké
- málo úrodné půdy
- nedostatečná palivová a surovinová základna

Litva - Vilnius




Katedrála Sv. Anny



**Vilniuská
katedrála**





Hrad Trakai

Litva

(Vilnius)

Země východní Evropy při pobřeží baltského moře

- **Rozloha:** 65 200 km²
- **Užívaný název:** Litva
- **Státní zřízení:** republika v čele s prezidentem
- **Počet obyvatel (2006):** 3 585 906

- **Reliéf:** nejvyšší bod - Juozapines (292 m), nejnižší bod – Baltské moře(0 m)
- **Vodstvo:** nejdelší řeka - Nemunas (937 km)
- **Klima:** mírný pás
- **Biota:** lesy mírného pásu

Politika

- **Hlavní město:** Vilnius (576 000 obyv.)
- **Další města (tis. obyv.):** Kaunas 415, Klaipeda 203
- **Správní členění:** 44 regionů a městských obvodů
- **Datum vzniku:** 1991
- **Forma vlády:** parlamentní
- **Státní zřízení:** republika
- **Hlava státu (2006):** Valdas ADAMKUS
- **Členství:** EU, NATO, OSN, CE, OBSE


Obyvatelstvo

- **Počet obyvatel (2006):** 3 585 906
- **Hustota zalidnění:** 57 obyv./km²
- **Národnostní složení:** Litevci 80 %, Rusové 9 %, Poláci 7 %
- **Náboženství:** katolíci 80 %, pravoslavní
- **Úřední jazyk:** litevština
- **Hustota zalidnění:** 57 obyv./km²
- **Roční přirozený přírůstek:** -0,33 %
- **Gramotnost:** 98 % **Urbanizace:** 68,6 %

Hospodářství:

- **Využití plochy:** 39 % orná půda, 6 % pastviny, 31 % lesy, 21 % ostatní
- Středně rozvinutý průmyslově-zemědělský stát v procesu transformace na tržní ekonomiku.
- Zemědělství je nejrozsáhlejší z baltských republik, převládá v něm živočišná výroba – chov skotu a prasat. (mléko, mléč. Výrobky, slanina)
- Průmysl: strojírenský (výroba lodí), elektrotechnický, potravinářský, těžební (jantar- tj. zkamenělá pryskyřice)
- Ve Vilniusu je univerzita
- Hustá dopravní síť.
- Námořní přístav Klaipėda.
- Pobřeží Litvy připomíná poušť – má písečné pobřeží (duny)

Muzeum Jantar







Litva – Hora křížů



Hora Křížů



Lotyšsko - Riga



Lotyšsko (Riga)

Stát východní Evropy při pobřeží Baltského moře

- **Český název země:** Lotyšská republika
- Používaný název: Lotyšsko
- **Rozloha:** 64 589 km² (121.)

- **Počet obyvatel:** 2.385.000 (1998) (135.)
Hlavní město: Riga (826 100 obyvatel - 1996)
Další významná města: Daugavpils (118.500), Liepāja (98.400), Jelgava (70.900), Jūrmala (59.000), Ventspils (46.700), Rēzekne (41.700)
- **Podnebí:** Oceánské, mírných šířek s narůstající kontinentalitou směrem na východ
Největší řeka: Daugava 1020 km (v Lotyšsku 367 km)
Nejvyšší bod: Gaizina kalns (Gaizinš) 311,5 m
Největší jezero: Lubāns - 82 km²
Nejhlubší jezero: Dridzis - 65 m

Politika

- **Státní správa:** Republika
Typ vlády: parlamentní demokracie
Administrativní členění: 26 okresů a 7 měst
Hlava státu: prezidentka Vaira Vike-Freiberga
Měna: 1 lat (LVL) = 100 santimů

Obyvatelstvo

Obyvatelstvo: Lotyši 55,1%, Rusové 32,6%,
Bělorusové 4%, Ukrajinci 2,9%, Poláci 2,2% a
Litevšťané 1,3 %

Jazyky: Lotyština (úřední), Ruština a etnické jazyky

Náboženství: luteránské, římskokatolické,
pravoslavné

Hustota obyvatelstva: 41 na čtvereční kilometr.

Přirozený populační přírůstek: 0,4 % ročně.

V průměru také emigruje cca 4,75/1000 obyvatel. 73 procent obyvatel žije ve městech.

Míra nezaměstnanosti: 9,6%

Hospodářství

- Středně rozvinutý průmyslově – hospodářský stát, v procesu reformace na tržní ekonomiku, převládá živočišná výroba – chov skotu a prasat.
- Průmysl: strojírenský, chemický a potravinářský.
- V aglomeraci hlavního města se vyrábí 66% průmyslové produkce celého státu.
- Hustá dopravní síť
- Námořní přístavy: Riga a Ventspils

Lotyšsko – Aglonská
bazilika





Hlavní třída



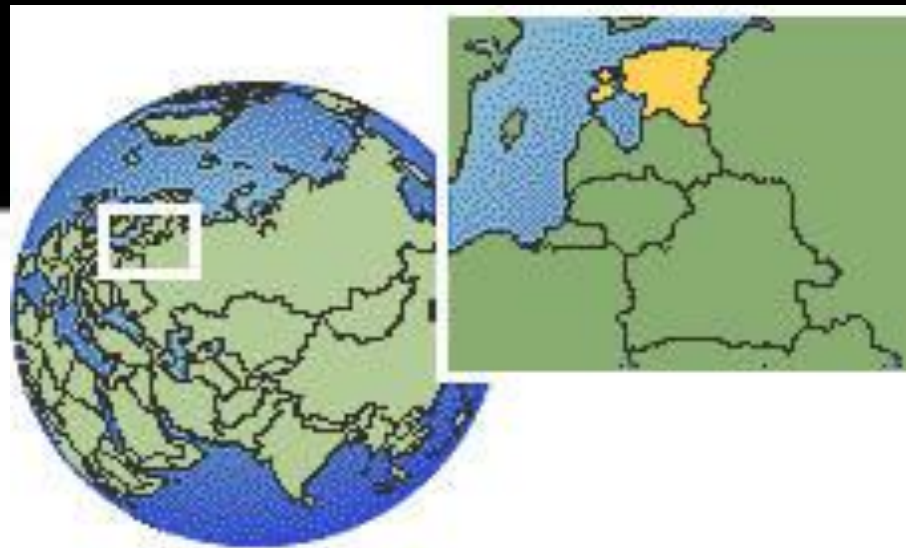
Riga



**Riga – Lido,
zábavní park**



Estonsko -Tallin



Estonsko (Tallin)

Poloha: Stát východní Evropy při pobřeží Baltského moře. K území Estonska patří 1 520 ostrovů a ostrůvků v Baltském moři a tvoří 0,1 plochy státu.

Český název: Estonská republika

Užívaný název: Estonsko

Rozloha: 45 226 km²

Využití plochy: 25 % orná půda, 11 % pastviny, 44 % lesy, 20 % ostatní

Reliéf: nejvyšší bod - Suur Munamagi (318 m), nejnižší bod - Baltské moře (0 m)

Vodstvo: Baltské moře

Klima: mírný pás

Biota: lesy mírného pásu

Politika

- **Hlavní město:** Tallin (427 000 obyv.)
- **Další města (tis. obyv.):** Tartu 113, Narva 83
- **Správní členění:** 15 oblastí
- **Datum vzniku:** 1991
- **Forma vlády:** parlamentní
- **Státní zřízení:** republika
- **Hlava státu (2006):** Arnold RUUTEL
- ANSIP
- **Členství:** EU, NATO, OSN, CE, OBSE
- **Měna:** estonská koruna (EEK)


Obyvatelstvo

- **Počet obyvatel (2006):** 1 324 333
- **Hustota zalidnění:** 32 obyv./km²
- **Národnostní složení:** Estonci 64% Rusové 30%, Urajinci
- **Náboženství:** luteráni, pravoslavní
- **Roční přirozený přírůstek:** -0,66
- **Gramotnost:** 100 %
- **Urbanizace:** 69,4 %
- **Úřední jazyk:** estonština
- **Nezaměstnanost (2005):** 7,9 %

Hospodářství

- Středně rozvinutý průmyslově – hospodářský stát, v procesu reformace na tržní ekonomiku
- Dominuje živočišná výroba – chov skotu a prasat.
- Průmysl : Těžební (těžba hořlavých břidlic), strojírenský (elektrotechnický, radiotechnický, elektronický) , chemický (výroba hnojiv) a potravinářský
- Významné je i elektrárénství
- Vývoz výrobků: potravinářského, strojírenského, chemického průmyslu a elektřiny
- Dovoz: surovin, ropy a plynu

Estonsko



Estonsko hrad



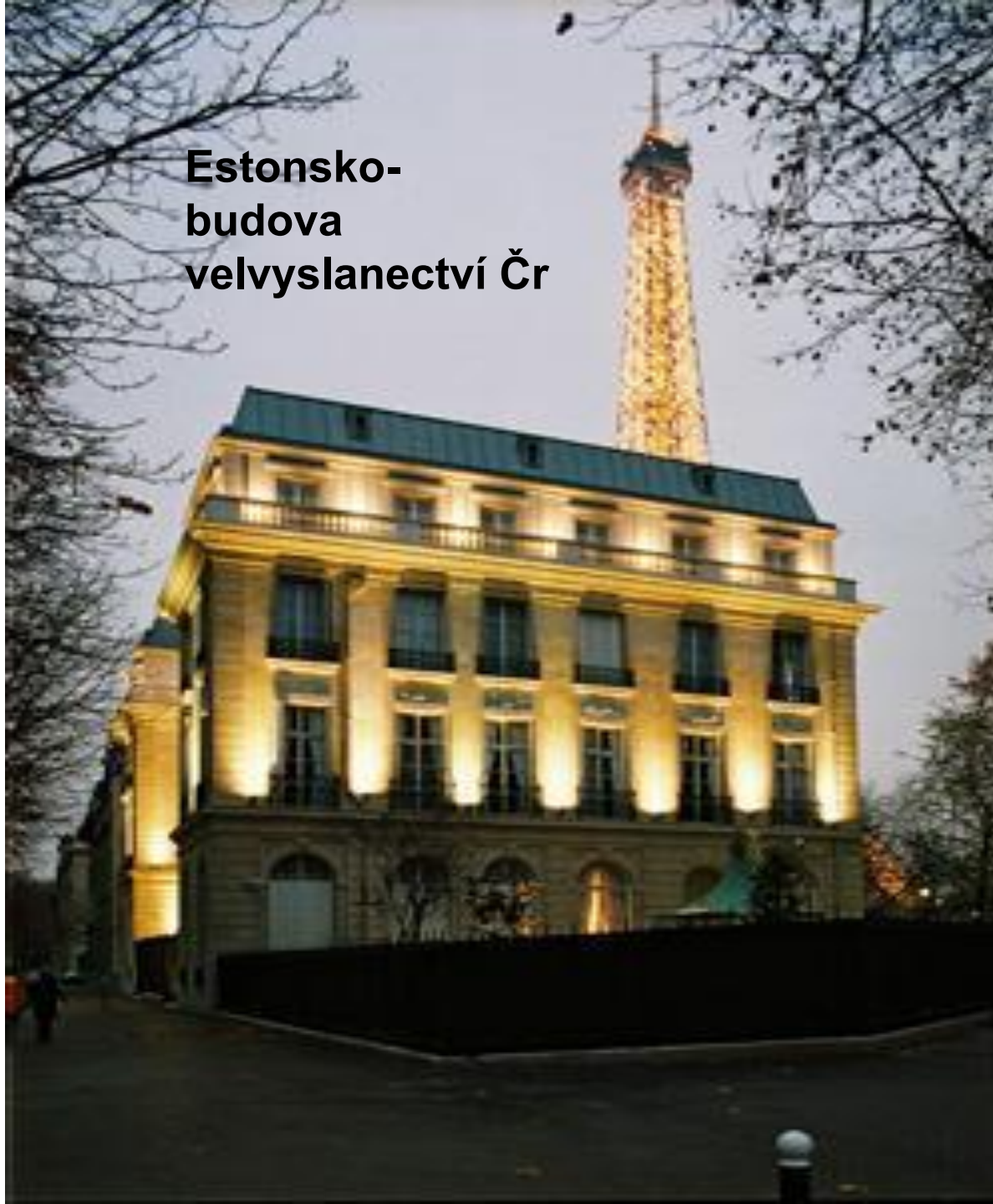
Tallin – městské opevnění



Tallin přístav



**Estonsko-
budova
velvyslanectví ČR**



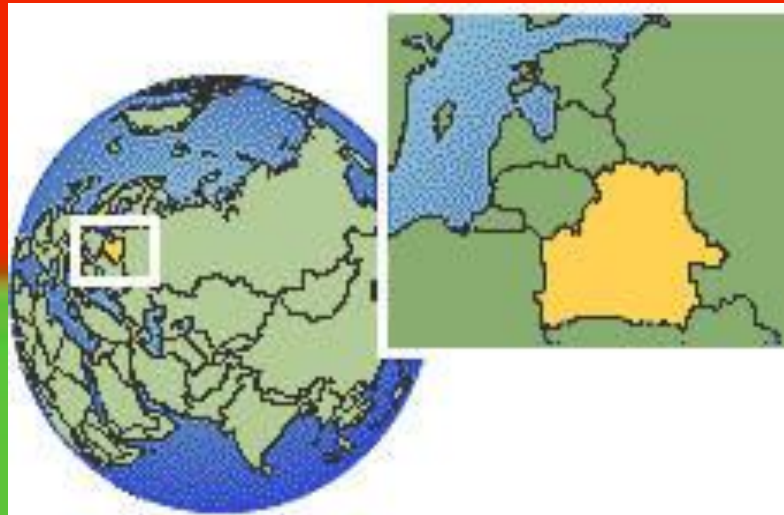
Státy východní Evropy

2) Státy sdružené v SNS:

(Společnost nezávislých států)

- Bělorusko (Minsk)
- Ukrajina (Kyjev)
- Moldávie (Kišiněv)
- Rusko (Moskva)

Bělorusko - Minsk



Bělorusko (Minsk)

- **Poloha:** Vnitrozemský stát ve východní Evropě
- **Český název:** Republika Belarus
- **Užívaný název:** Bělorusko
- **Rozloha:** 207 600 km²
- **Využití plochy:** 29 % orná půda, 15 % pastviny, 34 % lesy, 22 % ostatní
- **Reliéf:** nejvyšší bod - Dzyarzhynskaya Hara (346 m), nejnižší bod - Nyoman (90 m)
- **Vodstvo:** nejdelší řeka - Dněpr (2 201 km)
- **Klima:** mírný pás
- **Biota:** lesy mírného pásu

Politika

- **Hlavní město:** Minsk (1 700 000 obyv.)
- **Další města (tis. obyv.):** Gomel 512, Mogilev 367
- **Správní členění:** 6 oblastí a obvod hl. města
- **Datum vzniku:** 1991
- **Forma vlády:** prezidentská
- **Státní zřízení:** republika
- **Hlava státu (2006):** Aleksandr LUKASHENKO
- **Členství:** OSN, OBSE, SNS

Obyvatelstvo

- **Počet obyvatel (2006):** 10 293 011
- **Hustota zalidnění:** 50 obyv./km²
- **Národnostní složení:** Bělorusové 78 %, Rusové 13 %, Poláci, Ukrajinci
- **Náboženství:** pravoslavní 60 %, katolíci 8 %
- **Roční přirozený přírůstek:** -0,11 %
- **Gramotnost:** 98 %
- **Urbanizace:** 69,6 %
- **Úřední jazyk:** běloruština
- **Zaměstnanost:** 35 % služby, 37 % průmysl, 22 % zemědělství
- **Nezaměstnanost (2005):** 1,6 %

Hospodářství

Území státu je převážně nížinné, na jihu rovinné a močálovité, na severu zvlněné v pahorkatinu ledovcového původu – morény.

V Bělorusku je rozvodí řek tekoucích do Baltského moře (Západní Dvina a Němen)

Do Černého moře – Dněpr s přítoky Berezina a Pripjať.

Hospodářství :

Mírně rozvinutý, průmyslově- zemědělský stát, převládá živočišná výroba chov skotu a prasat. Rostlinná výroba – hl. plodiny: len, brambory, žito a krmné plodiny.


Průmysl: těžební - těžba draselných solí a rašeliny
strojírenský – traktory, nákladní automobily

Chemický – výroba hnojiv


Petrochemický – lnářský a potravinářský

Velký ekologický problém: Černobylská katastrofa - 26.4.1986 (zamořila 23% území státu)

Kostel v Minsku



Lidové tradice



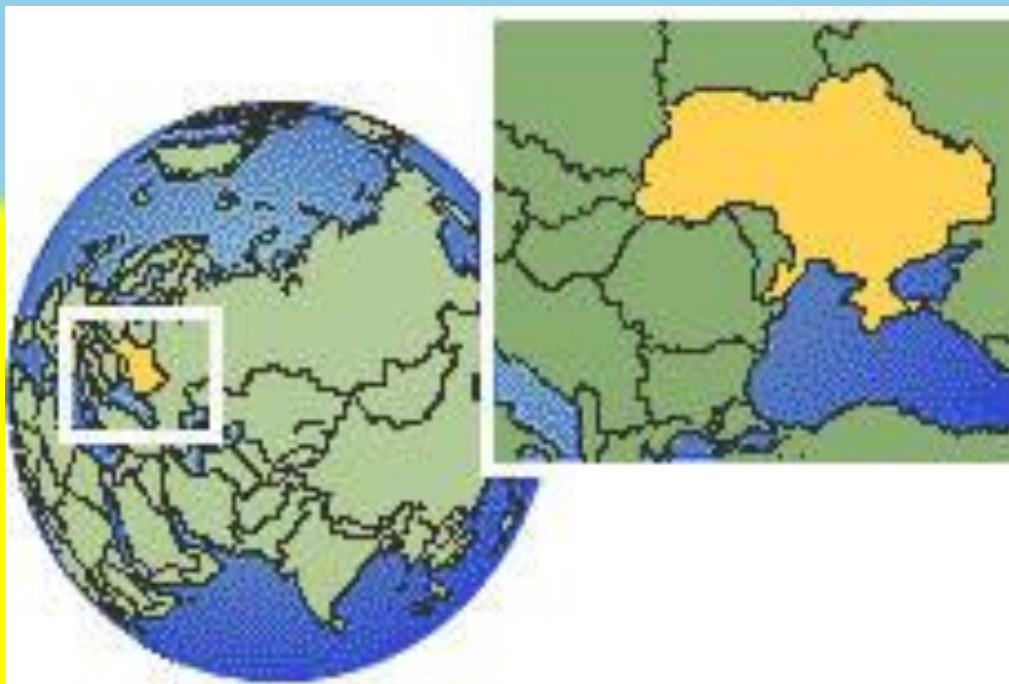
Bělorusko



Doprava



Ukrajina - Kyjev



Ukrajina (Kyjev)

- **Přímořský stát východní Evropy při pobřeží Černého a Azovského moře**
- **Český název:** Ukrajina
- **Užívaný název:** Ukrajina
- **Rozloha:** 603 700 km²

- **Využití plochy:** 58 % orná půda, 13 % pastviny, 18 % lesy, 11 % ostatní
- **Reliéf:** nejvyšší bod - Hora Hoverla (2 061 m), nejnižší bod - Černé moře (0 m)
- **Vodstvo:** nejdelší řeka - Dněpr (2 201 km)
- **Klima:** mírný pás
- **Biota:** lesy mírného pásu, stepi a lesostepi

Politika

- **Hlavní město:** Kyjev (2 630 000 obyv.)
- **Další města (tis. obyv.):** Charkov 1 555, Dněpropetrovsk 1 147
- **Správní členění:** 24 oblastí, 1 atonom. republika, 2 města
- **Datum vzniku:** 1991
- **Forma vlády:** prezidentská
- **Státní zřízení:** republika
- **Hlava státu (2006):** Viktor A. YUSHCHENKO
- **Členství:** OSN, CE, OBSE, SNS

Obyvatelstvo

- **Počet obyvatel (2006):** 46 710 816
- **Hustota zalidnění:** 83 obyv./km²
- **Národnostní složení:** Ukrajinci 73 %, Rusové 22 %
Náboženství: pravoslavní
- **Roční přirozený přírůstek:** -0,66 %
- **Gramotnost:** 98 %
- **Urbanizace:** 68 %
- **Úřední jazyk:** ukrajinština
- **Zaměstnanost:** 44 % služby, 32 % průmysl, 24 % zemědělství
- **Nezaměstnanost (2005):** 3,1 %

Hospodářství

- Středně rozvinutý, průmyslově-zemědělský stát s bohatými nerostnými zdroji.
- Převažuje živočišná produkce, chov skotu a prasat.
- Pěstování pšenice, kukuřice, ječmene, cukrové řepy, slunečnice
- Na SZ státu brambory a len
- Na území celého státu dále ovoce a zelenina
- Průmyslová výroba: těžební průmysl, hutnictví, chemický, potravinářský

Velký ekologický problém: Černobylská katastrofa - 26.4.1986
(zamořila 4,8% území státu)

V námořní dopravě má největší obrát Oděsa, v říční dopravě především řeka Dněpr a Dunaj


Největší letiště – Kyjev a Charkov







Kostel na Ukrajině





Moldavsko - Kišiněv



Moldavsko (Kišiněv)

Vnitrozemský stát, tkzv. „republika zahrad“

Český název: Republika Moldova

Užívaný název: Moldavsko

Rozloha: 33 843 km²

Využití plochy: 53 % orná půda, 13 % pastviny, 13 % lesy,
21 % ostatní

Reliéf: nejvyšší bod - Dealul Balanesti (430 m), nejnižší
bod - Dněstr (2 m)

Vodstvo: nejdelší řeka - Dněstr (1 352 km)

Klima: mírný pás

Biota: lesy mírného pásu

Politika

- **Hlavní město:** Kišiněv (662 000 obyv.)
- **Další města (tis. obyv.):** Tiraspol 186, Belcy 165
- **Správní členění:** 10 provincií a hl. město
- **Datum vzniku:** 1991
- **Forma vlády:** parlamentně prezidentská
- **Státní zřízení:** republika
- **Hlava státu (2006):** Vladimir VORONIN
- **Členství:** OSN, CE, OBSE, SNS

Obyvatelstvo

- **Počet obyvatel (2006):** 4 466 706
- **Hustota zalidnění:** 128 obyv./km²
- **Národnostní složení:** Moldavané 63 %, Ukrajinci 15 %, Rusové 13 %
- **Náboženství:** pravoslavní 98 %
- **Roční přirozený přírůstek:** 0,18 %
- **Gramotnost:** 96 %
- **Urbanizace:** 41,4 %
- **Úřední jazyk:** rumunština
- **Zaměstnanost:** 46 % služby, 14 % průmysl, 40 % zemědělství
- **Nezaměstnanost (2005):** 8,0 %

Hospodářství

- Převážně agrární stát s mírně rozvinutým hospodářstvím, převažuje rostlinná výroba
- Hlavním průmyslovým odvětvím je potravinářství(vinařství, konzervářství)



Moldávie – lidové zvyky





Moldávie – katedrála



Moldávie -
architektura



Rusko - Moskva



Rusko (Moskva)

- Rusko je stát dvou světadílů.
- Rozkládá se ve východní Evropě a severní a severovýchodní Asii.
- Je nejrozsáhlejším a 6. nejlidnatějším státem světa.
- Zaujímá téměř 12% světové souše.
- Díky své rozloze, nerostnému bohatství a vojenské síle (vč. Atomových zbraní) patří k nejvýzn. mocnostem světa.

Přírodní poměry

- Evropská část Ruska je především rovinná, ve Východoevropské rovině nížiny místy přeházejí v nízké pahorkatiny (Valdavská vrchovina)
- **Pohoří:** Kavkaz na JV (Elbrus – nejvyšší hora) , podél východní evropské hranice – pohoří Ural, na východ od této hranice – území Sibiře(Západosibiřs. Rovina, Středosibiřská plošina, pohoří Altaj, Západní Sajan, Bajkalské pohoří, na Kamčatce je sopečné Středokamčatské pohoří
- **Pobřeží Ruska omývají vody 12-ti moří a 3 oceánů:** Atlantský, Severní ledový a Tichý oceán, Černé, Azovské, Ochotské, Beringovo, Východosibiřské, Barentskovo a Beringovo moře
- **Nejdelší** ruskou řekou je Amur, patřídj o úmoří Tichého o.
- **Další velké řeky:** Ob, Jenisej, Lena, Volha
- Kaspické moře – největší bezodtoké jezero světa
- Bajkalské jezero – nejhlubší jezero a největší zásobárna pitné vody světa, vytéká z něj řeka Angara
- **Přehradní nádrže** – Viljujská(Viljuj), Ust' – Ilimská a Bratská (Angara), Samarská (Volha), Krasnojarská (Jenisej)
- **Podnebí** – převládá vnitrozemské mírné
- **4 podnebné pásy** : polární, subpolární, subtropický a mírný
- Téměř 60% území je permafrost
- **Šířkové vegetační pásy** – pás polárních pustin, tunder, lesotunder, a pás lesů (největší část Ruska) lesostepní a stepní pásmo, polopouště a pouště.

Obyvatelstvo

- Počet obyvatel: 150 mil. (8. na světě,)
- Hustota zalidnění: 8 / km² (209. na světě)
- 13 měst s více než 1. mil obyv.: Sant Peterburg, Samara, Nižnij, Novgorod, Perm, Moskva....atd
- Obrovský pokles porodnosti
- Náboženství :Pravoslaví, Islám, šamanismus,
- Jazyk : ruština, jazyky jednotlivých autonomních oblastí a republik {národnosti}

Politika

- **Politický systém:** federativní prezidentská republika
- **Administrativní dělení:** 21 federálních republik, 49 oblastí, 6 krajů, 10 autonomních okruhů, 1 autonomní oblast, dále 2 federální města a 7 federálních okruhů
- **Velká města:** Moskva (11 200 000), Sankt-Peterburg (4 700 000)
- **Turistická místa:** Moskva, Sankt-Peterburg, Kazaň (a mnohá další)
- **Prezident:** Vladimir Putin
- **Vznik:** 1. ledna 1992 (rozpadem SSSR)
- **Měna :** rubl (RUR)

Hospodářství

- Nerostné suroviny:
- mnohostranná surovinová základna
- nejvýzn. ložiska surovin jsou v asijské části
- zásoby paliva, ložiska černého a hnědého uhlí (Jakutsko), ropy a zemního plynu(R. nej. Producent na světě), žel. Ruda, zlato , draselné soli, apatit, ropa
- Hospodářství:
- Průmysl. Zeměděls.stát v procesu transformace na tržní ekonomiku(R. je ekonom. Nejvyspělejším státem SNS)
- 4. místo na světě ve výrobě el. Energie – tepelné(v okolí města Bratsk, Omsk, Novosibirsk)
- Hydroelektrárny (Sajansko – Šušanská a Krasnojarská na řece Jenisej, Bratská a Ust'-Ilimská na řece Angaře) a jaderné el. (Kurská)
- Průmysl: hutnický, chemický, dřevoprům., textilní
- Zemědělství: vyrovnaný podíl živočišné a rostlinné výroby,
- Pěstování obilnin –ječmen, cukrová řepa, brambory, slunečnice, len
- živočiš. Výroba – chov skotu, prasat, ovcí, ka koní, rybolov(po Japonsku největší)
- Doprava: halvně železnic, významné přístavy: Novorosijsk, SantPetergurg, Murmansk, Vladivostok
- Letecká doprava: Moskva
- Potrubní a říční doprava






Rusko - Kamčatka

Uvarovit – cena 60 USD





Hračky typické pro Rusko





Červené náměstí v Moskvě



Zakavkazské státy

- Arménie
- Gruzie
- Ázerbajdžán

Arménie - Jerevan



Arménie (Jerevan)

- **Hlavní město:** Jerevan (1 226 000 obyv.)
- **Rozloha:** 29 800 km²
- **Využití plochy:** 17 % orná půda, 24 % pastviny, 15 % lesy, 44 % ostatní
- **Reliéf:** nejvyšší bod - Aragats Lerr (4 095 m), nejnižší bod - Debed River (400 m)
- **Vodstvo:** nejdelší řeka - Araks (1 072)
- **Klima:** subtropický pás
- **Biota:** subtropická biota

Politika

- **Další města (tis. obyv.):** Gjumri 163, Vanadzor 159
- **Správní členění:** 11 provincií
- **Datum vzniku:** 1991
- **Forma vlády:** parlamentně prezidentská
- **Státní zřízení:** republika
- **Hlava státu (2006):** Robert KOCHARIAN
- **Členství:** OSN, CE, OBSE, SNS

Obyvatelstvo

- **Počet obyvatel (2006):** 2 976 372
- **Hustota zalidnění:** 128 obyv./km²
- **Národnostní složení:** Arméni 93 %, Ázerbajdžánci 3 %
- **Náboženství:** arménská ortodoxní církev 94 %
- **Roční přirozený přírůstek:** -0,32 %
- **Gramotnost:** 99 %
- **Urbanizace:** 67,2 %
- **Úřední jazyk:** arménština

Hospodářství

- **Zemědělství - sklizeň:** pšenice, ječmen, brambory, cukrová řepa, ovoce, tabák
- **Zemědělství - chov dobytka:** skot, ovce, kozy, prasata, drůbež
- **Průmysl - těžba:** měď, molybden
- **Vývoz:** diamanty, stroje, měď
- **Dovoz:** zemní plyn, ropa, tabák, potraviny, diamanty








Arménie, mon amie

Un aller-retour culturel et festif entre les deux pays






Gruzie - Tbilisi




Gruzie (Tbilisi)

- Rozloha: 69 700 km² (121. na světě)
z toho zanedbatelné % vody
- Počet obyvatel: 4 677 401 (113. na světě, odhad 2005)
- Hustota zalidnění: 67 / km² (128. na světě)
- Jazyk: gruzínština 71 % (úřední), abchazština 0,1 % (úřední), ruština 9 %, arménština 5,7 %, ázerbájdžánština 6,5 %, jiné 7 % {{{národnosti}}}
- Náboženství gruzínští, pravoslavní 65 %, muslimové 11 %, ruští pravoslavní 10 %, arménští apoštolští pravoslavní 8 %, neudáno 6 %
- Nejvyšší bod: Šchara (5 201 m n. m.)
- Státní zřízení: republika
- Pěstuje se: tabák, citrusy, čaj, vinná réva

Gruzie – skalní město





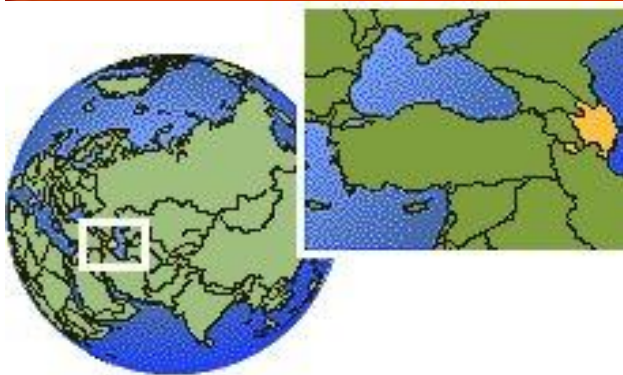


Gruzie – rezervace
Sataplia





Ázerbajdžán - Baku



Ázebajdžán



Ázerbajdžán (Baku)

- **Rozloha:** 86 600 km² p
- **Hlavní město:** Baku (1 087 000 obyv.)
- **Další města (tis. obyv.):** Gjandža 282, Sumgait 236
- **Státní zřízení:** republika, prezident
- **Gramotnost:** 97 %
- **Urbanizace:** 51,8 %
- **Úřední jazyk:** ázerbájdžánština
- **Hlava Hustota zalidnění:** 88 obyv./km² **Národnostní složení:**
- Ázerbajdžánci 90 %, Rusové 3 % **Náboženství:**
- šitští muslimové 26 %, sunnitští muslimové 26 %, pravoslavní 12 %
- **Využití plochy:**
- **Bohatá ložiska ropy (pobřeží Kaspického moře)**
- **Kaviár**
- **Využití plochy:**
- 18 % orná půda, 25 % pastviny, 11 % lesy, 45 % ostatní
- **Reliéf:** nejvyšší bod - Bazarduzu Dagi (4 485 m), nejnižší bod - Kaspické moře (-28 m)
- **Vodstvo:** nejdelší řeka - Kura (1 343)
- **Klima:** subtropický pás
- **Biota:** pouště a polopouště



Kavkaz





Ropné vrty



Středoasijské státy

- Uzbekistán
- Kazachstán
- Kyrgyzstán
- Tádžikistán
- Turkmenistán




Uzbekistán - Taškent

**Uzbekistán -
divadlo**



Základní informace

- Hlavní město: Taškent
- Státní zřízení: republika
- Rozloha: 447 400 km² (57. na světě)
z toho 5 % vody
- Počet obyvatel: 26 851 195 (42. na světě, odhad 2005)
- Hustota zalidnění: 60 / km² (139. na světě)
- Jazyk: uzbečtina (úřední) 74.3%, ruština 14.2%, tádžičtina 4.4%,
jiné 7.1%{{{národnosti}}}
- Náboženství: muslimové 88% (převážně sunnité), pravoslavní 9%,
jiní 3%
- Nejvyšší bod: Beštor (4301 m n. m.)
- Mnoho etnických skupin – časté konflikty
- Těžba zemního plynu
- Ferganská kotlina – bavlnářská oblast



Uzbekistán – Khiva
wall

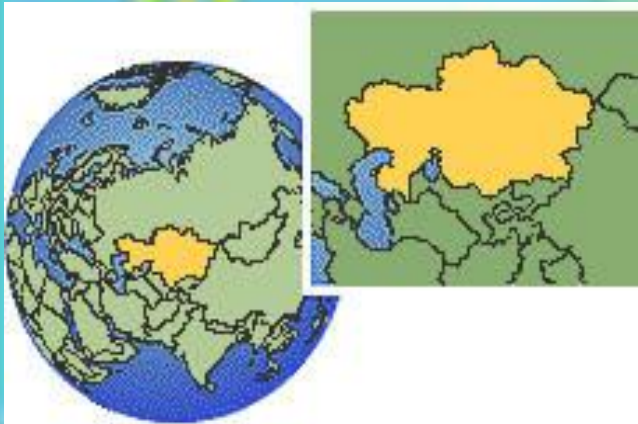


Taškent galerie





Kazachstán – Alma-Ata




Kazachstán



Kazachstán



Kazachstán







Základní informace

- **Rozloha:** 2 717 300 km²
- **Forma vlády:** prezidentská
- **Státní zřízení:** republika
- **Hlavní město:** Astana (290 000 obyv.)
- **Další města (tis. obyv.):** Almaty 1 176, Karaganda 596
- **Využití plochy:** 12 % orná půda, 54 % pastviny, 4 % lesy, 27 % ostatní
- **Reliéf:** nejvyšší bod - Khan Tangiri Shyngy (6 995 m), nejnižší bod - Vpadina Kaundy (-132 m)
- **Vodstvo:** nejdelší řeka - Irtyš (4 422 km)
- **Klima:** mírný pás, subtropický pás
- **Biota:** pouště a polopouště, stepi
- **Zemědělství - sklizeň:** pšenice, ječmen, kukuřice, rýže, proso, cukrová řepa, slunečnice, zelenina, ovoce, bavlna
- **Zemědělství - chov dobytka:** skot, ovce, prasata, velbloudi, koně, drůbež
- **Průmysl - těžba:** černé uhlí, ropa, zemní plyn, železná ruda, chrom, olovo, měď, zinek, uran, fosfáty

Obyvatelstvo

- **Počet obyvatel (2006):** 15 233 244
- **Hustota zalidnění:** 6 obyv./km²
- **Národnostní složení:** Kazaši 40 %, Rusové 35 %, Ukrajinci 5 %, Němci 3 %
- **Náboženství:** sunnitští muslimové 50 %, pravoslavní 44 %
- **Roční přirozený přírůstek:** 0,26 %
- **Gramotnost:** 98 %
- **Úřední jazyk:** kazaština

Kyrgyzstán - Biškek



Základní informace

- **název:** Kyrgyzstán
- **Rozloha:** 198 500 km²
- **Využití plochy:** 7 % orná půda, 44 % pastviny, 4 % lesy, 25 % ostatní
- **Reliéf:** nejvyšší bod - Jengish Chokusu (7 439 m), nejnižší bod - Kara-Darya (132 m)
- **Vodstvo:** nejdelší řeka - Naryn (807 km)
- **Klima:** mírný pás
- **Biota:** pouště a polopouště

Obyvatelstvo

- **Počet obyvatel (2006):** 5 213 89
- **Hustota zalidnění:** 25 obyv./km²
- **Národnostní složení:** Kyrgyzové 52 %, Rusové 18 %, Uzbekové 13 %
- **Náboženství:** muslimové 75 %, pravoslavní 50 %
- **Roční přirozený přírůstek:** 1,25 %
- **Gramotnost:** 97 %
- **Urbanizace:** 34,3 %
- **Úřední jazyk:** kyrgyzština, ruština

Politika

- **Hlavní město:** Biškek (584 000 obyv.)
- **Další města (tis. obyv.):** Oš 238,
Džalalabad 80
- **Státní zřízení:** republika, prezident
- **Hlava státu (2006):** Kurmanbek BAKIYEV
- **Členství:** OSN, SNS, OBSE

Hospodářství

- **Tvorba HDP:** 39 % služby, 22 % průmysl, 39 % zemědělství
- **Zaměstnanost:** 30 % služby, 15 % průmysl, 55 % zemědělství
- **Nezaměstnanost (2005):** 18,0 %
- **Zemědělství - sklizeň:** pšenice, ječmen, kukuřice, brambory, zelenina, ovoce, tabák, bavlna
- **Zemědělství - chov dobytka:** skot, ovce, prasata, koně, drůbež
- **Průmysl - těžba:** uhlí, ropa, zemní plyn, rtuť, uran, antimon
- **Průmysl - energetika (podíl elektráren):** tepelné 6,67 %, vodní 93,33 %
- **Průmysl - energetika (výroba):** 12,981 mld. kWh
- **Průmysl - energetika (spotřeba):** 10,236 mld. kWh
- **Vývoz:** bavlna, vlna, maso, tabák, stroje
- **Dovoz:** ropa a zemní plyn, stroje, potraviny
- **Doprava:** 370 km železnice, 18 500 km silnice



Pohoří Pamir

Kyrgyzstán - Karakol



Kyrgyzstán - pohoří Altaj



Tádžikistán - Dušanbe



Tádzsikistán




Tádžikistán (Dušanbe)

- **Hlavní město:** Dušanbe (524 000 obyv.)
- **Další města (tis. obyv.):** Chodžent 165, Kuljab 80
- **Forma vlády:** prezidentská, republika
- **Rozloha:** 143 100 km²
- **Počet obyvatel (2006):** 7 320 815
- **Hustota zalidnění:** 45 obyv./km²
- **Národnostní složení:** Tádžikové 64 %, Uzbekové 23 %, Rusové 6
- **Náboženství:** sunnitští muslimové 80 %, šíitští muslimové
- **Úřední jazyk:** tádžičtina
- **Nezaměstnanost (2005):** 12,0 %

- **Zemědělství - chov dobytka:** skot, ovce, kozy, drůbež
- **Průmysl - těžba:** uhlí, ropa, zemní plyn

Základní údaje

- **Využití plochy:** 6 % orná půda, 25 % pastviny, 4 % lesy, 65 % ostatní
- **Reliéf:** nejvyšší bod - Pik Imeni Ismail Samani (7 495 m), nejnižší bod - Syrdariya (300 m)
- **Vodstvo:** nejdelší řeka - Pang (921 km)
- **Klima:** mírný pás
- **Biota:** pouště a polopouště
- **Gramotnost:** 98 %
- **Úřední jazyk:** tádžičtina
- **Nezaměstnanost (2005):** 12,0 %
- **Zemědělství - sklizeň:** obilí, luštěniny, citrusy, zelenina, ovoce, ořechy, tabák, bavlna



Satelitní snímek





The background of the slide is the flag of Turkmenistan. It features a green field with a white crescent and eight stars in the upper left. A red vertical stripe on the left side contains a gold and white decorative pattern of five medallions.

Turkmenistán - Ašchabad



Základní informace

- **Rozloha:** 488 100 km²
- **Poloha:** 52°-66° v. d. a 35°-42° s. š.
- **Využití plochy:** 3 % orná půda, 63 % pastviny, 8 % lesy, 26 % ostatní
- **Reliéf:** nejvyšší bod - Gora Ayribaba (3 139 m), nejnižší bod - Vpadina Akchanaya (-81 m)
- **Vodstvo:** nejdelší řeka - Amudarja (2 540 km)
- **Klima:** mírný pás, subtropický pás
- **Biota:** pouště a polopouště
- **Státní zřízení:** republika , prezident
- **Nezaměstnanost (2005):** 60,0 %
- **Zemědělství - sklizeň:** pšenice, kukuřice, rýže, zelenina, ovoce, bavlna
- **Zemědělství - chov dobytka:** skot, ovce, kozy, velbloudi, drůbež
- **Průmysl - těžba:** ropa, zemní plyn, síra, jód
- Občanská válka
- Těžba zemního plynu

Turkmenistán - hotel



Turkmenistán - hotel



Turkmenistán - tržiště



Turkmenistán – sklizeň bavlny



**Turkmenistán – Repetek
National Park**



Turkmenistán -



Použitá literatura

- Google (wikipedie)
- Zeměpis 2 v kostce pro sš
- Turistický průvodce - Pobaltské státy