

Компьютерная историческая география

Тема 1. ИСТОРИЧЕСКАЯ ГЕОГРАФИЯ

Вопросы

- **Историческая география. Определения и трактовки**
- **История исторической географии**
- **Основная литература**

Историческая география

- это историческая дисциплина, изучающая историю через «призму» географии;
- также это и география какой-либо территории на определенном историческом этапе ее развития.
- описания стран, местностей, народов и народностей, оставленные путешественниками разных столетий в разнообразных по форме и жанру источниках, т.е. историю через призму географии.

Историческая картография

- (от греческого χάρτης - «карта» и γράφειν – «рисовать») наука об исследовании, моделировании и отображении пространственного расположения, сочетания и взаимосвязи объектов и явлений природы и общества.
- карты, когда-то составленные людьми и дошедшие до нас как исторический источник, и способы составления этих карт в разное время;

Историческая геоинформатика

- **Информатика**
 - **в т.ч. историческая информатика**
 - **геоинформатика**
 - **геоинформационные системы**
 - » **историческая геоинформатика**
 - » **в 1980-е гг. на Западе**
 - » **в 1990-е гг. в России, в Беларуси**

Историческая география

**ЗАДАНИЕ:
ЧТО ИЗОБРАЖЕНО НА
РИСУНКЕ?**

**ГДЕ ХРАНИТСЯ
ЭКСПОНАТ?**



ИСТОРИЧЕСКАЯ ГЕОГРАФИЯ

- комплексная дисциплина, изучающая физическую, социально-экономическую, культурную, политическую географию прошлых эпох в исторической динамике. Сформировалась на стыке истории и географии

ИСТОРИЧЕСКАЯ ГЕОГРАФИЯ

- **В исторической науке:**
 - определяется как вспомогательная историческая дисциплина, изучающая пространственную сторону исторического процесса, либо конкретную географию прошлого той или иной страны или территории

ИСТОРИЧЕСКАЯ ГЕОГРАФИЯ

- *Историческая география изучает «конкретную созданную обществом географию населения и хозяйства, а также и преобразенную людьми географию природы, в условиях которой эти люди прошлого жили»*
- *В.К. Яцунский*

ИСТОРИЧЕСКАЯ ГЕОГРАФИЯ


- **В географической науке:**
 - наука, изучающая т.н. «исторический», т.е. последний после появления человека этап в развитии природы (природной среды)
 - дисциплина, изучающая гл. обр. т.н. «временные срезы» (особенности географии общества, характеризующие ту или иную эпоху).

ИСТОЧНИКИ ИСТОРИЧЕСКОЙ ГЕОГРАФИИ

- археологические,
- письменные (летописи, актовые материалы, военно-топографические описания, материалы путешествий и т.д.) источники, сведения по топонимике
- данные языкознания, а также необходимая информация для реконструкции физико-географических ландшафтов прошлого

История исторической географии

- XVI — А. Ортелий, Г. Меркатор, Л. Гвиччардини
- XVII–XVIII вв. — Ф. Клювер, Ж.Б. Д’Анвиль
- XIX–XX вв. — Э. Реклю и П. Видаль де ла Блаш,
 - школа географии человека : Ж. Брюн, А. Деманжон, Л. Галлуа, П. Деффонтен и др.



ИСТОРИЯ ИСТОРИЧЕСКОЙ ГЕОГРАФИИ

- **XX в.**
 - франц. **Л. Февр, Ф. Бродель,**
 - Нем. **Ф. Ратцель** – основоположник нем. антропогеографии, **Э. Хан. А. Мейцен, О. Шлютер,**
 - Англ. Амер.: **К. Зауэр, Р. Браун, Х. Дарби, К.Т. Смит, А. Кларк**
 - Брит нац. школа – Х. Дарби



Люсьен
Февр




Фернан

ИСТОРИЯ ИСТОРИЧЕСКОЙ ГЕОГРАФИИ

- **В России в XVIII в.:**

- **Г.З. Байер** «О происхождении и древнем местожительстве скифов», 1728
- Предмет и задачи И.г. впервые определил в **1745 В. Н. Татищев**
- **М.В. Ломоносов**,
- И.Н. Болтин, В.В. Крестинин, П.И. Рычков, М. Д. Чулков, И.И. Лепёхин, С.П. Крашенинников, Г. Ф. Миллер, П.С. Паллас



Татищев Василий Никитич
(1686 - 1750 гг.)

Основоположник исторической науки в России, географ, государственный деятель. Автор «Истории Российской с самых древнейших времен»,

ИСТОРИЯ ИСТОРИЧЕСКОЙ ГЕОГРАФИИ

- В России XIX в.:
 - **А.Х. Востоков**, А.Х. Лерберг, **З.Я. Доленга-Ходаковский** «Пути сообщения в древней России» (1838)
 - **К.А. Неволин**, Н.П. Барсов, **Н.И. Костомаров**, **М.Ф. Владимирский-Буданов**, М. Веске, Я.К. Грот, Д.П. Европеус, И.А. Износков, А.А. Кочубинский, А.И. Соболевский, И.П. Филевич
 - **В.Б. Антонович**, **М.К. Любавский** -- история колонизации
 - **С.М. Соловьёв и В.О. Ключевский**, **А.П.Щапов**, **П.П. Семёнов-Тян-Шанский**, **И.Я. Спрогис** -- теоретич. аспекты проблемы
 - **А.С. Лаппо-Данилевский** -- историко-демографич. исследования

Сергей Михайлович Соловьев

- Среди главных условий, определявших развитие государства:
- *«природа страны»,*
- *« Быт племен, вошедших в новое общество»,*
- *«состояние соседних народов и государств»».*
- *«ход событий постоянно подчиняется природнь условиям».*



- В России нач. **XX** в.:
 - *В.О. Ключевский*,
 - *А.А. Шахматов*,
 - *Г.В. Вернадский* –
 - проблема колонизации

Василий Осипович Ключевский

- Краткий курс по русской истории
- Сказания иностранцев о Московском государстве
- Древнерусские жития святых как исторический источник



В.О.
Ключевский




Г.В. Вернадский,
сын В.И.
Вернадского



А. А.
Шахматов

Семёновы-Тян-Шанские

- росс. школа *антропогеографии*:
- В.П и П.П. Семёнов-Тян-Шанские
- А.А. Синицкий, Л.Д. Крубер



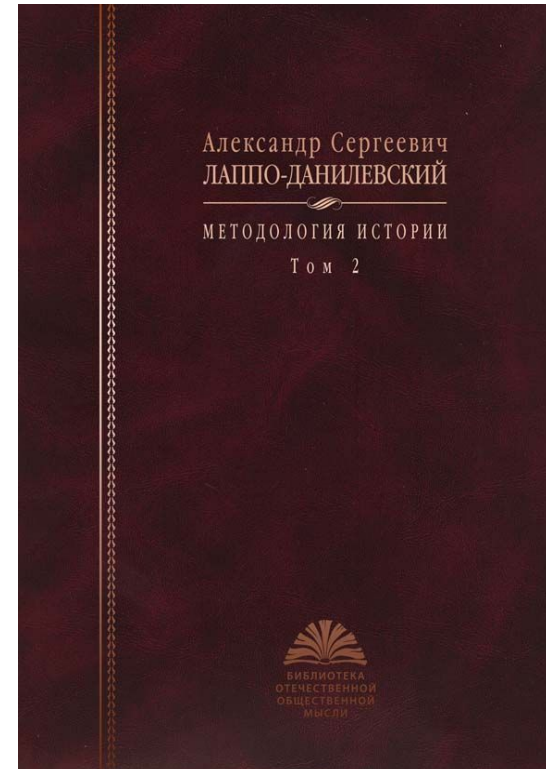
В.П. Семёнов-Тян-Шанский

9/8/2020



П.П. Семёнов-Тян-Шанский

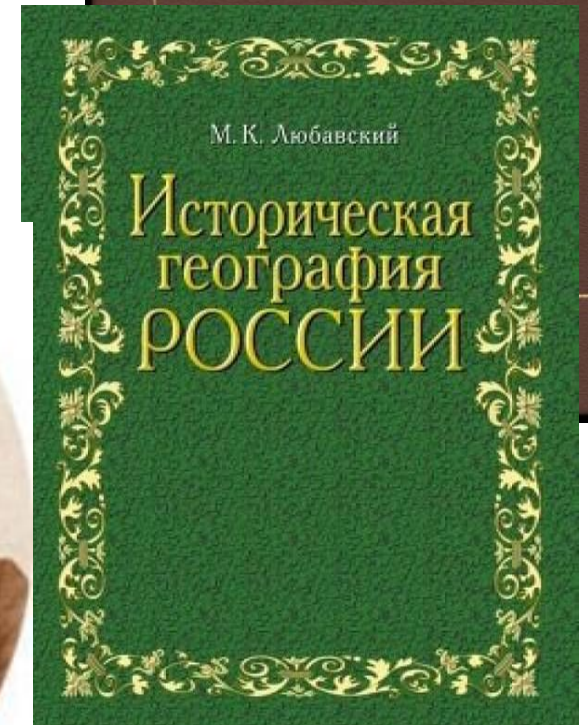
Александр Сергеевич Лаппо-Данилевский



«Организация прямого обложения в Московском государстве со времён смуты и до эпохи преобразований», 1890

Матвей Кузьмич Любавский

- М.К. Любавский «Историческая география России в связи с колонизацией» (1909)
- С.Б. Веселовский, Е.Д. Сташевский, П.П. Смирнов, Г.М. Белоцерковский - корпус материалов по истории земельного кадастра, обложения, межевания, демографии, статистики



Василий Ефимович Данилевич

Курсовое сочинения В. Е. Данилевича «*Очерк истории Полоцкой земли до конца XIV столетия*» было удостоено медали и выпущено в университетской типографии отдельным изданием (Киев, 1896).

в Тарту опубликовал свою следующую работу «*Пути сообщения Полоцкой земли до конца XIV столетия*» (Юрьев, 1898).

После начала Первой мировой войны, в 1915 году В. Е. Данилевич переехал в Варшаву



История исторической географии учебные курсы (XIX-XX вв.)

- **М.К. Любавский** «изложение исторической географии России... необходимо связывается с историей колонизации нашей страны русским народом»
- **С.М. Середонин** «изучение взаимных отношений природы и человека в прошлом»
- **А.А. Спицын** «отдел истории, имеющий целью изучение территории страны и её населения, то есть физико-географического характера страны и жизни её обитателей, иначе говоря, установление её исторического пейзажа»
- **В.Е. Данилевич, Варшавский университет**

Историческая география (XX вв)

- Л.Н. Гумилев
- В.К. Яцунский,
- Л.А. Гольденберг, Л.Г. Бескровный,
- А.В. Муравьёв, В.В. Самаркин, Я.Е. Водарский, В.М. Кабузан

Лев Николаевич Гумилев

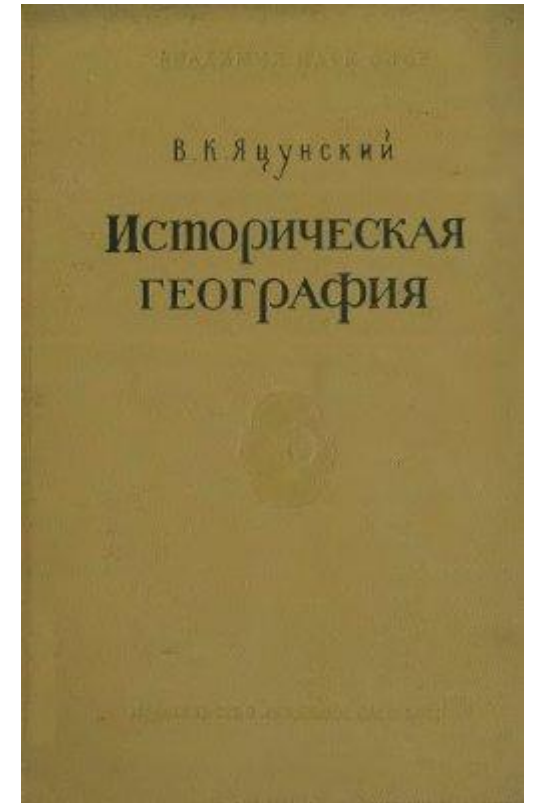
- историк-этнолог, доктор исторических и географических наук, поэт, переводчик с персидского языка
 - **концепция взаимосвязи этноса и ландшафта,**
 - И.г. как историю этносов.



**Яцунский ВИКТОР
Корнельевич**

лидер советской школы исторической географии:

историч. физич. географию,
историч. географию населения,
историко-экономич. географию и
историко-политич. географию



Александр Игнатьевич Андреев

- Доктор исторических наук, профессор.
- Ученик А. С. Лаппо-Данилевского и А. Е. Преснякова.
- работал в Ленинградском отделении Института истории (ЛОИИ).
- С 1938 года являлся членом Географического общества.
- Значительная часть его научной деятельности была

посвящена изучению истории русских географических открытий XVII—XVIII вв.



ИСТОРИЯ ИСТОРИЧЕСКОЙ ГЕОГРАФИИ

- Р.М. Кабо, Л.Е. Иофа;
- Г.М. Лаппо, Е.Н. Перцик, Ю.Л. Пивоваров
(*геоурбанисты*)
- А.Н. **Насонов** («"Русская земля"» и образование территории Древнерусского государства. Историко-географическое исследование», 1951),

ИСТОРИЯ ИСТОРИЧЕСКОЙ ГЕОГРАФИИ



Б.А. РЫБАКОВ,
исследователь славянской культуры
и истории Древней Руси, археолог,
академик

- **М.Н. Тихомиров**(«Россия в XVI столетии», 1962),
- **Б.А. Рыбаков** («Геродотова Скифия: Историко-географический анализ», 1979),
- **В.А. Кучкин** («Формирование государственной территории Северо-Восточной Руси в X – XIV вв.», 1984)
- **Вампилова Л.Б.** Практическое значение метода регионального историко-географического анализа // Историческая география: теория и практика. СПб., 2004.



М.Н. ТИХОМИРОВ , историк-славист, источниковед, специалист в области истории и культуры России X—XIX веков. Академик

Деление исторической географии (М. Огборн)



- история империй,
- история окружающей среды,
- социальная и культурная история,
- вопросы исторической памяти и исторического наследия

- *Miles Ogborn*
- *The relations between geography and history:*
 - *work in historical geography in 1997.*

Деление исторической географии (по Л.Б. Вавиловой, к.г.н.)

- Историческая физическая география.
- Историческая экономическая география.
- Историческая география населения и расселения.
- Историческая культурная география.
- Историческая политическая география.
- Историко-географическое страноведение



Учебные курсы (вт пол ХХ вв)

- *Дробижев В.З., Ковальченко И.Д., Муравьев А.В.*
«Историческая география СССР» (1973);
- **«историческая география может быть определена как отрасль истории и географии, изучающая историческую физическую географию, историческую географию населения, историческую экономическую географию и историческую политическую географию, взаимодействие природы и человека, влияние географической среды на развитие человеческого общества, использование человеком природы в своей деятельности»**

Учебные курсы (вт пол ХХ вв)

- **Муравьёв А.В., Самаркин В.В.** «Историческая география периода феодализма» (1973),
- **Самаркин В.В.** «Историческая география Западной Европы в Средние века» (1976).
- **«Историческая география – это география определенной территории на определенном этапе исторического развития ее населения: -Она сохраняет свой вспомогательный характер, раскрывая только одну – пространственную – сторону исторического процесса».**


Литература:

1. **Любавский М. К.** Историческая география России в связи с колонизацией. М., 1909. 2-е изд. М., 2000;
2. **Яцунский В. К.** Историческая география. История её возникновения и развития в ^{xv-xviii} вв. М., 1955;
3. **Brown R. H.** Historical geography of the United States. NY., 1948;
4. **Медушевская О. М.** Историческая география как вспомогательная историческая дисциплина. М., 1959;
5. **Витвер И. А.** Историко-географическое введение в экономическую географию зарубежного мира. М., 1963;
6. **Гумилев Л. Н.** По поводу предмета исторической географии // Вестник ЛГУ. Серия геология и география. 1967. № 6;
7. **Он же.** Гуманитарные и естественно-научные аспекты исторической географии // Ноосфера и художественное творчество, М., 1991;
8. **Шаскольский И. П.** Историческая география // Вспомогательные исторические дисциплины. Л., 1968. Т. 1;

Литература:

9. **Бескровный Л. Г., Гольденберг Л. А. О предмете и методе исторической географии // История СССР. 1971. № 6;**
10. **Гольденберг Л. А. О предмете исторической географии // Известия Всесоюзного Географического общества. М., 1971. Т. 103. Вып. 6;**
11. **История географических знаний и историческая география. Материалы Московского филиала Географического Общества СССР. М., 1975. Вып. 5;**
12. **Историческая география: тенденции и перспективы. СПб., 1995; Исторический источник: человек и пространство. М., 1997;**
13. **Максаковский В. П. [Историческая география мира](#). М., 1997; М., 2005. Вып. 3; 2016**


Максаковский В. П. Историческая география мира



историческая физическая география
историческая политическая география,
историческая география населения,
историческая социальная география,
историческая экономическая география,
историческая культурная география,
историческая география взаимодействия общества и природы,
историко-географическое страноведение


Литература:

14. **Муравьев В. А.** Историческая география: выбор пути // Научно-педагогическая школа источниковедения Историко-архивного института. М., 2001;
15. **Шульгина О. В.** Историческая география России XX века: Социально-политические аспекты. М., 2003;
16. **Историческая география: теория и практика.** СПб., 2004;
17. **Шведов В. Г.** Историческая политическая география. Владивосток, 2006.



Учебные курсы (XX в.) изучаются:

- *в МГУ им. М.В. Ломоносова,*
- *СПбГУ (Санкт-Петербург),*
- *В Историко-архивном ин-те РАН*
- *В БГУ,*
- *В Гомельском университете*



Вопросы?



Следующая тема: Историческая картография