

# ДОСТОПРИМЕЧАТЕЛЬН ОСТИ КРАСНОЯРСКОГО КРАЯ

Бруквина Ираида Валентиновна,  
учитель географии МБОУ СОШ № 8 с УИОП г.  
Назарово.





1


2

3

4

5

© 2011 Google  
© 2011 Europa Technologies  
US Dept of State Geographer






# БОЛЬШОЙ АРКТИЧЕСКИЙ ЗАПОВЕДНИК

Заповедник создан 11 мая 1993 года на территории Диксонского административного района Таймырского автономного округа. Его общая площадь - 4169222 гектара, это крупнейший заповедник России и всей Евразии. Цель создания заповедника - сохранение и изучение в естественном состоянии уникальных арктических экосистем, редких и исчезающих видов растений и животных северного побережья полуострова Таймыр и прилегающ





Музей вечной мерзлоты в Игарке был создан на месте научной мерзлотной лаборатории 19 марта 1965 г. Он расположен на глубине 14 метров, где температура никогда не поднимается выше минус пяти градусов. На стенах подземелья – необыкновенные картины во льду. Музейные помещения строили непомерно долго. Только вход в него кайлами и ломami строители долбили шесть лет. Это – единственный музей в мире, который

# МУЗЕЙ ВЕЧНОЙ МЕРЗЛОТЫ





ЦЕНТР

После распада СССР, координаты Центра России были рассчитаны академиком Петром Бакутом, для чего была создана оригинальная формула. После проверки Федеральной службой геодезии и картографии за озером Виви в Эвенкии был официально утвержден статус Центра России. Монумент высотой около 7 метров был установлен 21 августа 1992 года научно-спортивной экспедицией им. И. Д. Папанина, а 27 августа прошло его торжественное открытие.





# БОЛЬШАЯ ОРЕШНАЯ ПЕЩЕРА

Пещера Большая Орешная находится в 3 км от с. Орешное, в 130 км от Красноярска.


Пещера Большая Орешная является крупнейшей пещерой России по протяженности ходов и объему подземных пространств. Это крупнейшая на планете конгломератовая пещера. В ней есть озеро глубиной 15 м, грот в 2 этажа, озерные колодцы, балюстрады, колонны, заповедные уголки с почти прозрачными сталактитами, сталагмитами, драпировками. Пещера разведана не до конца.





## МЕСТО НАХОДКИ МЕТЕОРИТА «ПАЛЛАСОВО ЖЕЛЕЗО»

Самый первый в мире найденный метеорит в Новосёловском районе получил название "Палласово железо" был обнаружен академиком П.С.Палласом (1741-1811) в деревне Медведево в Красноярском крае во время одной из Великих Сибирских экспедиций. Сам метеорит был найден в 1749 году местным кузнецом, использовавшим куски этого метеорита для изготовления изделий из металла. В настоящее время на месте находки установлен памятник-obelisk.



[http://www.soldatru.ru/photo/texts/650\\_add3.jpg](http://www.soldatru.ru/photo/texts/650_add3.jpg) белый медведь

<http://www.mostuseful.ru/park.php-pid=22.htm> информация о Большом Арктическом заповеднике

[http://russights.ru/img/museum\\_vechnoy\\_merzloty\\_2.jpg](http://russights.ru/img/museum_vechnoy_merzloty_2.jpg) в музее вечной мерзлоты

[http://russights.ru/post\\_1292797139.html](http://russights.ru/post_1292797139.html) информация о музее вечной мерзлоты

[http://turizm.ngs.ru/data/objects/1274096576\\_obelisk.jpg](http://turizm.ngs.ru/data/objects/1274096576_obelisk.jpg) место падения Тунгусского метеорита

<http://turizm.ngs.ru/object/1265/> информация о «Палласово железе»

<http://krasnoyarsk.rgo.ru/files/2010/11/centr-223x300.jpg> физико-географический центр России

<http://www.tour-rus.ru/index.php/krasnoyarsk-krai/154-2009-05-22-13-36-30.html>

информация об о. Виви

[http://www.speleokzt.narod.ru/photo/ledopadnaja2003/020118lake-andrey\\_stas\\_ss.jpg](http://www.speleokzt.narod.ru/photo/ledopadnaja2003/020118lake-andrey_stas_ss.jpg)

Большая Орешная пещера

<http://turizm.ngs24.ru/object/1292/> информация об Орешной пещере

ВЫХОД