

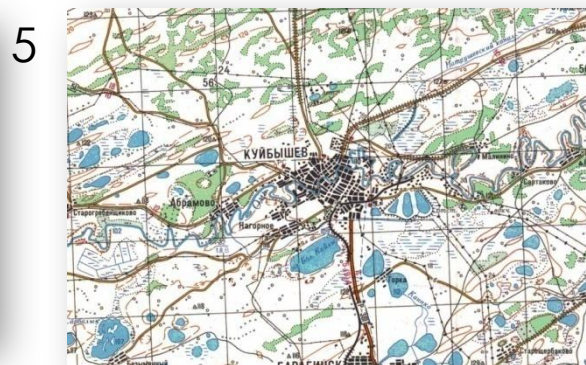
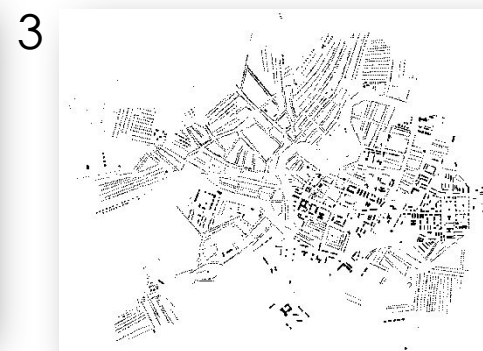
КАРТА – это уменьшенное изображение земной поверхности, выполненное в определённом масштабе. Видов карт очень много.

Виды карт

В туристской деятельности мы используем следующие изображения земной поверхности:

- космосъемка
- топографическая карта
- карта схема
- спортивные карты
- карты дорог для рыбаков и охотников

Подпишите название карт на ОТДЕЛЬНОМ ЛИСТОЧКЕ



*Правильные ответы присылайте в личку.

«Легенда карты»

«Легенда карты» – это таблица с условными знаками.

НАСЕЛЁННЫЕ ПУНКТЫ, ДОРОГИ, ПРОМЫШЛЕННЫЕ ОБЪЕКТЫ, ЛИНИИ СВЯЗИ

	Населённые пункты		Железные дороги, Станции
	Шоссе, Просёлочные дороги		Полевые и лесные дороги
	Электро-станции		Заводы и фабрики с трубами
	Карьеры		Линии электро-передач

РЕЛЬЕФ

а) горизонтали
б) указатели направления скатов (бергштрихи)
в) подписи горизонталей

Овраги

Обрывы

ГИДРОГРАФИЯ

	Реки и ручьи		Отметки урезов воды
	Озёра		Стрелки, показывающие направление течения рек
	Родники		Мосты деревянные
	Колодцы		Мосты металлические
	Болота		Пристани
			Плотины

РАСТИТЕЛЬНОСТЬ

	Луга		Кустарники
	Хвойные леса Просеки		Смешанные леса
	Редкие леса		Вырубки
	Фруктовые сады		Пашни

Отдельно стоящие деревья

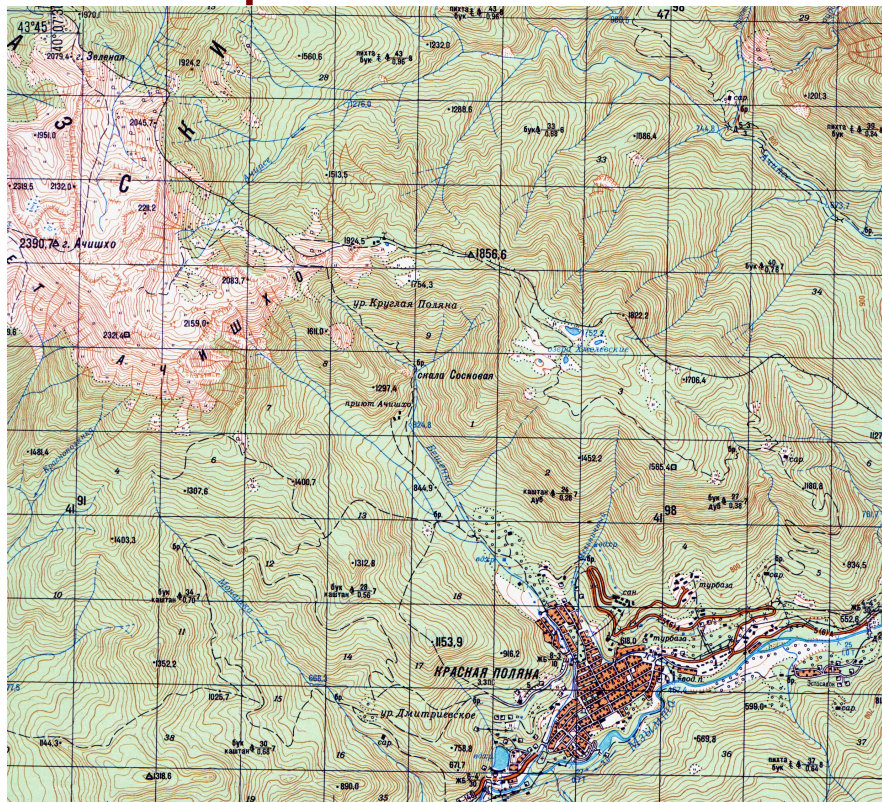
Топографические знаки



Топографические знаки

Условные знаки (обозначения), графические символы, с помощью которых на картах показывают (обозначают) виды объектов, их местоположение, формы, размеры, качественные и количественные характеристики. **Различают** внемасштабные (или точечные), линейные и площадные знаки, они могут быть статичными или динамичными (напр., на анимационных картах). **Таблица** используемых на карте условных знаков вместе с текстовыми пояснениями к ним называется *легендой карты*. Условные знаки топографических карт стандартны для каждого масштаба и обязательны к применению. Для большинства же тематических карт знаки не унифицированы, поэтому легенды помещают непосредственно на листе карты.

Цвета топографической карты:



- Растительность
- Гидрография
- Рельеф
- Искусственные объекты
- Открытые пространства
- Объекты государственной значимости

Условные знаки - ГИДРОГРАФИИ




Условные знаки - РАСТИТЕЛЬНОСТИ




Луга




Кустарники



Хвойные леса
Просеки




Смешанные
леса



Редкие леса



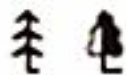
Вырубки



Фруктовые
сады

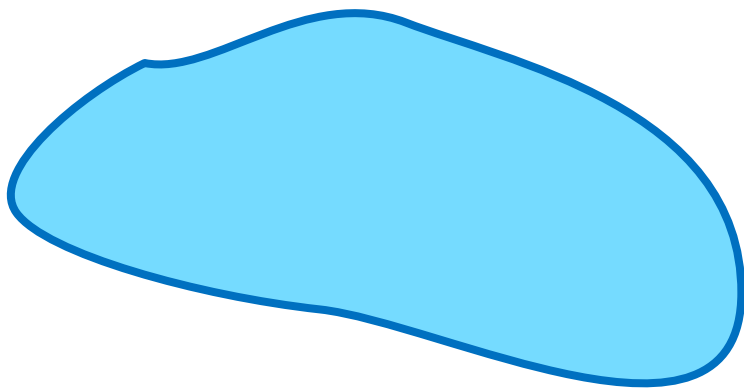


Пашни

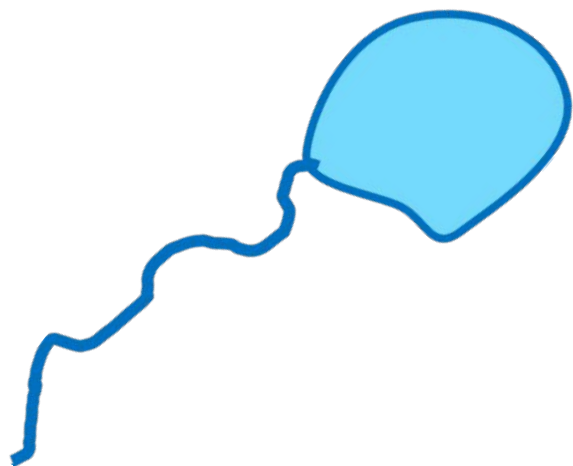


Отдельно стоящие деревья


Запомните эти топографические знаки



озеро



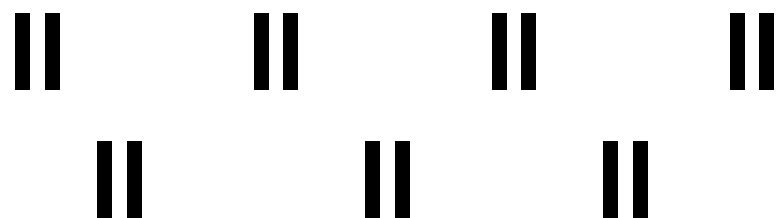
родники



болота




кустарники




луга

Отдельные деревья




Хвойное дерево



Лиственное дерево

Полевые и лесные дороги



МОЛОДЦЫ !



Задание.

Нарисуйте план советской квартиры, используя следующую легенду:

- Диваны, кровати, столы и шкафы – изобразить коричневым цветом
 - Ковры – зеленым, как луга.
 - Пустой пол – белым
 - Растения – знаком одиноко стоящие деревья
 - Аквариум, раковина и др. объекты для воды и с водой – голубым.
 - Аппаратуру (телевизор, компьютер и т.п.) – красным, как объекты гос. важности
 - Окна, двери, лестница и другое – черным, как искусственные объекты.
- * Изображенная карта будет необходима для проведения следующего занятия по ориентированию.