




**Познавательная краеведческая  
викторина  
"Семь чудес Марий Эл"**

**Викторина позволит проверить свои знания по истории,  
географии и культуре марийского края.  
Участвуйте - отгадывайте и узнавайте новое!  
Добро пожаловать на игру!**



**«Любовь к родному обществу, знание его истории - основа, на которой только и может осуществляться культура всего общества... Память – это не сохранение прошлого, это забота о будущем».**

**Д.С. Лихачёв**



# Вопрос №

1.

О каком озере идет речь?



Местные жители называют его

Мушыл, выделяется своеобразной  
формой. Цвет воды в озере  
удивительный - изумрудно-  
зелёный!



# Ответ на вопрос

№ 1.

## Озеро Морской

## Глаз

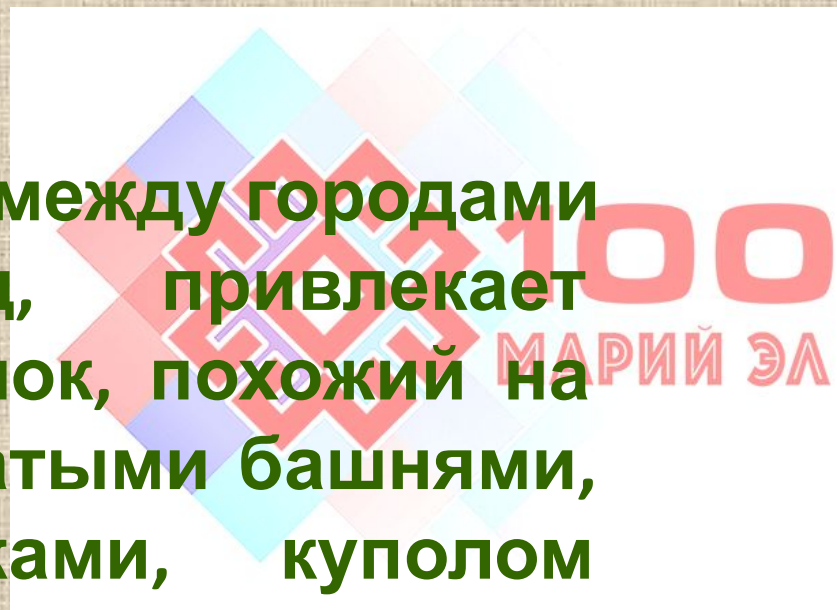
Морской Глаз (мар. Мўшыл ер, что в переводе означает «воронка или котлован») — озеро в Республике Марий Эл. Расположено около деревни Шарибоксад Волжского района.

Из глубины карстового провала на нас смотрит Морской глаз – так называется знаменитое местное озеро. Окрестили его так за правильную круглую форму и удивительный, изумрудный цвет воды. Такую окраску озеру придают зелёные водоросли. По одной из версий водоем возник 20 тысяч лет назад – ещё в ледниковый период!. Глубина озера, лежащего уже в зоне



# Вопрос

**№2.** На левом берегу Волги, между городами Казань и Новгород, привлекает внимание туристов замок, похожий на средневековый, с зубчатыми башнями, с цветными витражами, куполом зимнего сада. Овеянный легендами, он манит неведомой таинственностью и своеобразной красотой. Это замок ...



# Ответ на вопрос № 2. **Замок графа Шереметьева**

**Замок Шереметева** — дворцово-парковый ансамбль в посёлке Юрино Республики Марий Эл



Проектированием замка занимались немецкие и русские архитекторы, возводили юринские мастеровые, а для устройства мозаичных полов был приглашен итальянский мастер. Поселок Юрино -- в прошлом село Архангельское, во времена Петра I принадлежало графу Головину. В 1812 году село покупает богатейший помещик Нижегородского края, Василий Сергеевич Шереметьев, внучатый племянник графа Шереметева, фельдмаршала Петра I. Архитектура замка несет в себе черты эклектики с влиянием готического, восточного, романского и древнерусского стилей. Он построен из красного и черного кирпича, на этом фоне белокаменные детали смотрятся особенно эффектно. Южный вход ведет в зимний сад, над которым возвышается стеклянный купол, опирающийся на огромное кольцо, поддерживаемое семью колоннами. В замке почти сто апартаментов.

# Вопрос №3.



**Расположенный на Кленовой горе Национальный парк "Марий Чодра", представляет собой интереснейший природно-территориальный комплекс. Здесь сохранился старейший экземпляр ....., получивший название Пугачевского.**

**Возвышается оно над лесом так, что даже самые высокие деревья едва дотягиваются до его середины. А возраст, как утверждается, - 500 лет!**



# Ответ на вопрос

## № 3.

**Дуб Пугачёва — крупный экземпляр дуба, произрастающий на территории массива «Кленовая Гора» национального парка «Марий Чодра» в Волжском районе Республики Марий Эл.**




Расположенный на Кленовой горе Национальный парк "Марий Чодра", представляет собой интереснейший природно-территориальный комплекс. Здесь сохранился старейший экземпляр дуба, получивший название Пугачевского. По преданию, под сенью этого дуба останавливался на ночлег со своим отрядом Е. И. Пугачев. Дуб резко отличается своими размерами среди древостоя. Это исполинское дерево с мощным стволом, диаметр которого составляет 159 см, высота – 26 метров. Возвышается оно над лесом так, что даже самые высокие деревья едва дотягиваются до его середины. Уже сам по себе взятый в отдельности Пугачевский дуб представляет собой ценный памятник природы.



# Вопрос №4.

Национальный парк « .... », представляет собой интереснейший природно-территориальный комплекс. Многочисленные минеральные источники, значительные выходы которых находятся в долинах рек Илеть и Юшут, используются для лечебных целей в санаториях, домах отдыха и больницах.


Характерным элементом ландшафта являются озера (провальные, междюнные, пойменные). Провальные расположены в основном на южных, юго-западных склонах Марийско-Вятского увала. Большинство из них находятся в нижнем течении реки Илеть - оз. Яльчик, Глухое, Кичнер, Шулгандан – относятся к памятникам природы.



# Ответ на вопрос

№ 4.

## Национальный парк "Марий Чодра"



Образован в 1985 г. Национальный парк «Марий Чодра», представляет собой интереснейший природно-территориальный комплекс. Многочисленные минеральные источники, значительные выходы которых находятся в долинах рек Илеть и Юшут, используются для лечебных целей в санаториях, домах отдыха и больницах. Характерным элементом ландшафта являются озера (провальные, междюнные, пойменные). Провальные расположены в основном на южных, юго-западных склонах Марийско-Вятского увала. Большинство из них находятся в нижнем течении реки Илеть - оз. Яльчик, Глухое, Кичнер, Шулгандан – относятся к памятникам природы. Минеральный источник «Зеленый ключ» и ботанические геоценозы - урочище «Кленовая гора», «Кленовогорская дубрава» также относятся к памятникам природы. Историко-культурный комплекс парка включает 2 памятника истории - дуб, получивший название Пугачевского (по преданию, под сенью этого дуба останавливался на ночлег со своим отрядом Е. И. Пугачев) и старая Казанская дорога. Дуб резко отличается своими размерами среди древостоя. Это исполинское дерево с мощным стволом, диаметр которого составляет 159 см. На территории парка зарегистрированы 115 редких и исчезающих видов флоры

# Вопрос №5.

Государственный заповедник « ... » создан 14 марта 1993 года. До этого на территории Мари Эл был другой заповедник - Марийский, полностью выгоревший в жаркое сухое лето 1972 г. Заповедник создан для охраны лесных экосистем на границе южно-таежных и широколиственных лесов.

Заповедник сохраняет в неприкосновенности растительные сообщества: леса, болота, луга, которые являются местами обитания животных и произрастания многих редких и исчезающих растений.



# Ответ на вопрос

## № 5

### Государственный заповедник «Большая Кокшага»



Заповедник создан для охраны лесных экосистем на границе южно-таежных и широколиственных лесов. Заповедник сохраняет в неприкосновенности растительные сообщества: леса, болота, луга, которые являются местами обитания животных и произрастания многих редких и исчезающих растений.

Здесь растут венерин башмачок, надбородник безлистный, пальчатокоренник майский - прекрасные представители северных орхидей - единственного семейства, все виды которого подлежат охране. Орхидеи имеют очень сложную биологию развития и одними из первых реагируют на неблагоприятные экологические условия.


Есть в заповеднике и птицы, занесенные в Красную Книгу России. Это змеяяд, черный аист, скопа, орлан-белохвост. Здесь охраняются и занесенная в Красную Книгу России летучая мышь - гигантская вечерница, и обычные для окружающих лесов лось, кабан, волк, медведь, заяц.

# Вопрос №6.

Одно из чудес Марий Эл спрятано в глухой килемарской тайге, среди вековых сосен и торфяных болот. Это .... – мужской монастырь.

Он основан недавно – 10 лет назад, строительство архитектурного ансамбля идёт до сих пор.



Пустынь отличается удивительной красотой – все постройки – деревянные, в духе средневековой Руси.



# Ответ на вопрос

№6


## Богородице-Сергиева



Богородице-Сергиева пустынь – мужской монастырь. Он основан недавно – 10 лет назад, строительство архитектурного ансамбля идёт до сих пор. Пустынь отличается удивительной красотой – все постройки – деревянные, в духе средневековой Руси. В храме хранится частица святых мощей Сергия Радонежского, есть и чудотворные иконы. Поклониться им съезжаются паломники со всей страны.

# Вопрос №7

Первоначально это учреждение называлось «Районный музей земледельца». Он был основан в конце 70-х годов в городе Козьмодемьянск, с целью сохранить старинные образцы орудий труда горных мари, которые применялись еще в дореволюционное время.



# Ответ на вопрос

## №6

## Марийский этнографический музей под открытым небом в Козьмодемья



Марийский этнографический музей под открытым небом в Козьмодемьянске является структурным подразделением Козьмодемьянского культурно-исторического музейного комплекса. **Музейная экспозиция располагается на площади в 5 га на живописном высоком берегу Волги.**

Первоначально учреждение называлось Районный музей земледельца. Он был основан в конце 70-х годов с целью сохранить старинные образцы орудий труда горных мари, которые применялись еще в дореволюционное время. Дело в том, что обширная территория с аутентичными домами попадала в зону затопления при строительстве Чебоксарской ГЭС. Поддержку в образовании музея оказывал первый секретарь районного комитета КПСС В. И. Романов, именем которого впоследствии официально назвали музей (Марийский этнографический музей имени Романова).