

- Сколько дней в году?
- Век – это сколько лет?
- Тысячелетие – это сколько веков?
- Тысячелетие – это сколько лет?
- В каком веке мы живем? Какой век будет следующим?
- Какой год был последним в XX веке? В каком году начался XXI век?
- Какому веку относятся 998 г., 1941 г., 1242 г., 356 г.?
- Отметь на ленте времени и сосчитай, сколько лет разделяет дату основания Рима (753 г до н. э) и год вашего рождения.
- Отметь на ленте времени и сосчитай, сколько лет прошло от постройки пирамиды Хеопса (2600 г до н.э) до принятия Конституции РФ (1993 г).

**Что помогает человеку
ориентироваться в
пространстве?**

Историческая карта

Презентацию разработала:

Гусева А.В. учитель истории и обществознания МОУ «СОШ №12» г.
Магнитогорска



План темы:

- 1. Виды карт и их функции.**
- 2. Историческая карта и её особенности.**
- 3. Легенда исторической карты.**
- 4. Отличие карты от плана.**

Какие бывают карты?

Для чего карты нужны человеку?

- Географические карты
- Карты дорог
- Карта звездного неба
- Карты морей и материков




О чем может рассказать карта человеку?

Особенности карт.

- **Масштаб** – численное соотношение реальности и изображения (1: 100.000, 1см=1 км)
- **Элементы основы карты** (береговая линия, водопады, политические границы и т.д.)
- **Условные знаки - обозначения – Легенда карты** – табличка у края карты с условными обозначениями
- **Надписи и географические названия**

Как люди разных профессий используют карту?



Геолог
и



Строите
ли



Капитан
судна



Военны
е

Историческая карта -

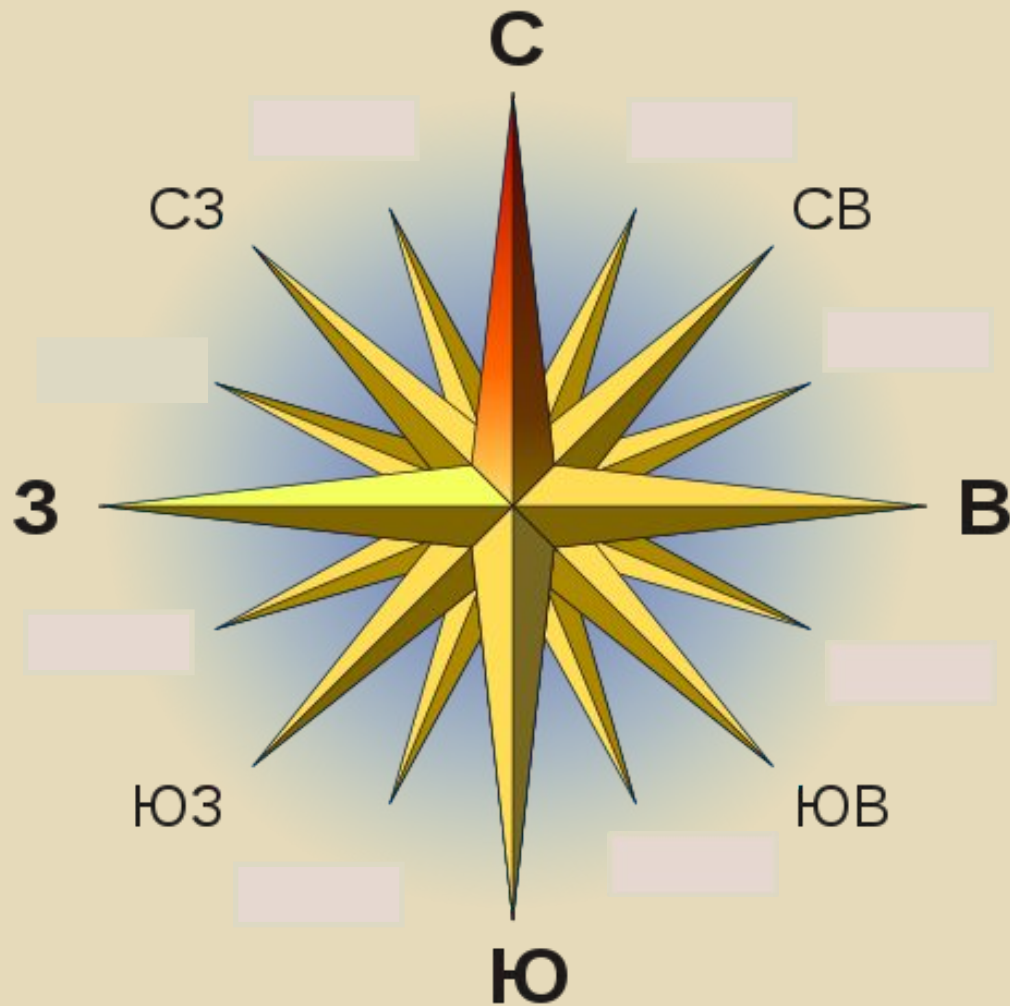
это изображение большей части земной поверхности в разные периоды истории человечества.



Особенности исторической карты

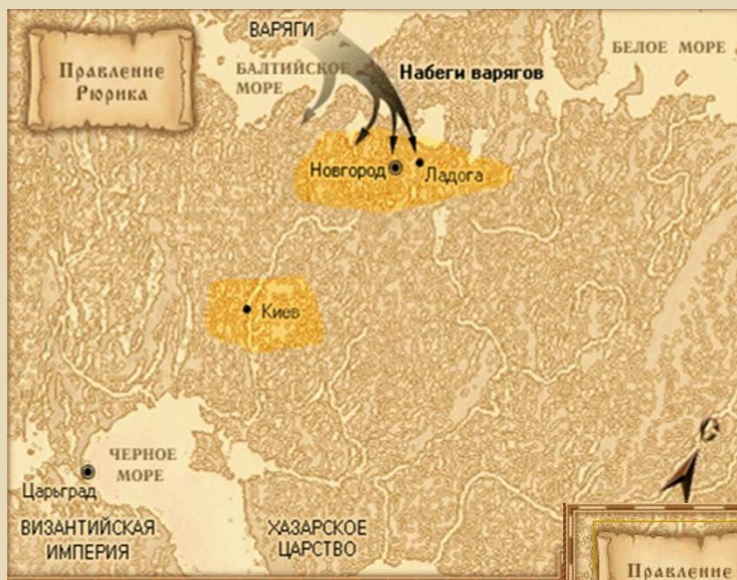
- Черный шрифт – города
- Голубой шрифт – все водоемы
- Кружочек – город
- Границы государства определенным цветом
- Штрихи или цвет определенный - завоеванные территории
- Скращенные мечи – места сражений
- Стрелки – направления походов
- Скопление точек – места восстаний

Стороны света

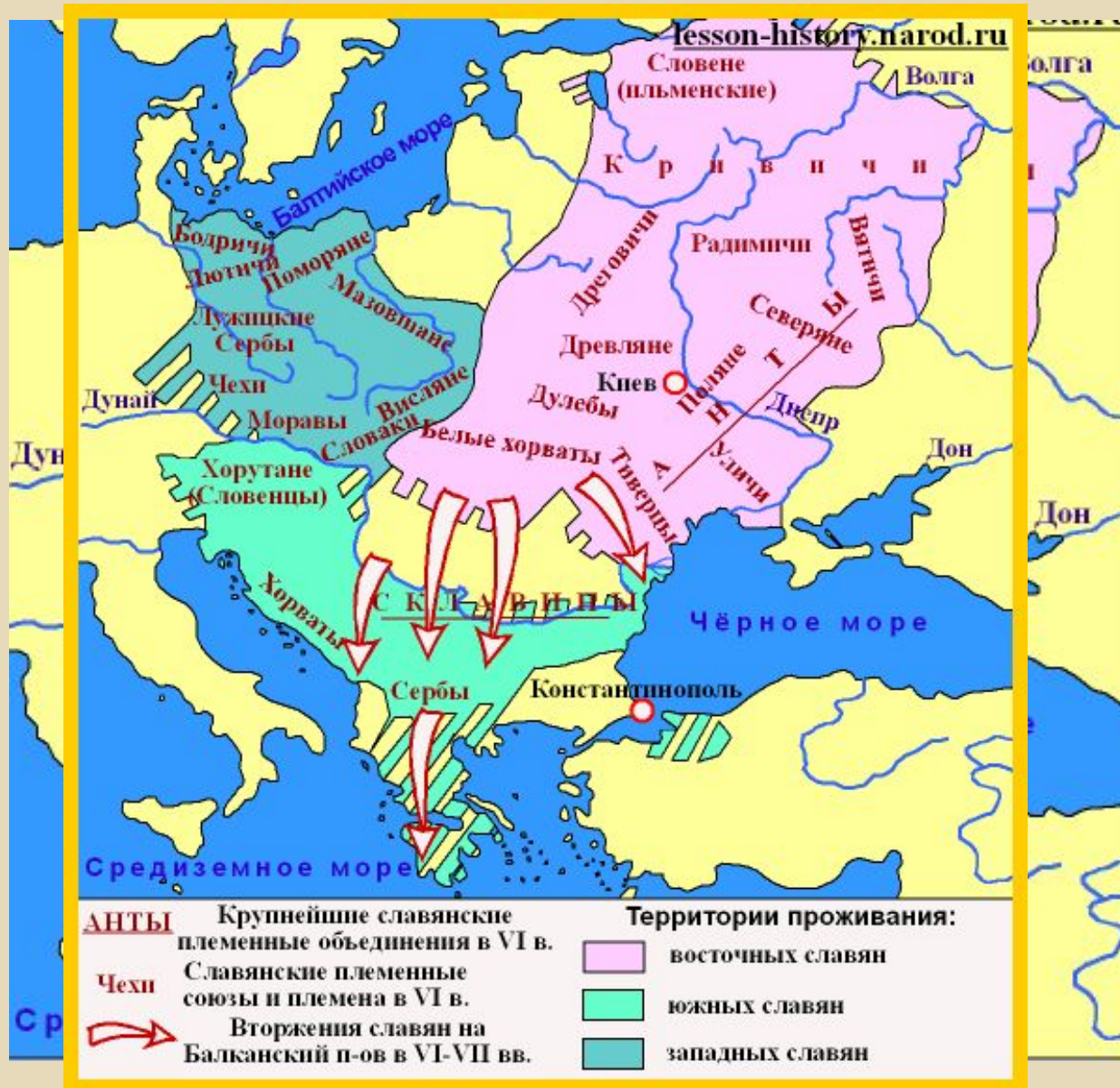


Цель исторической карты -

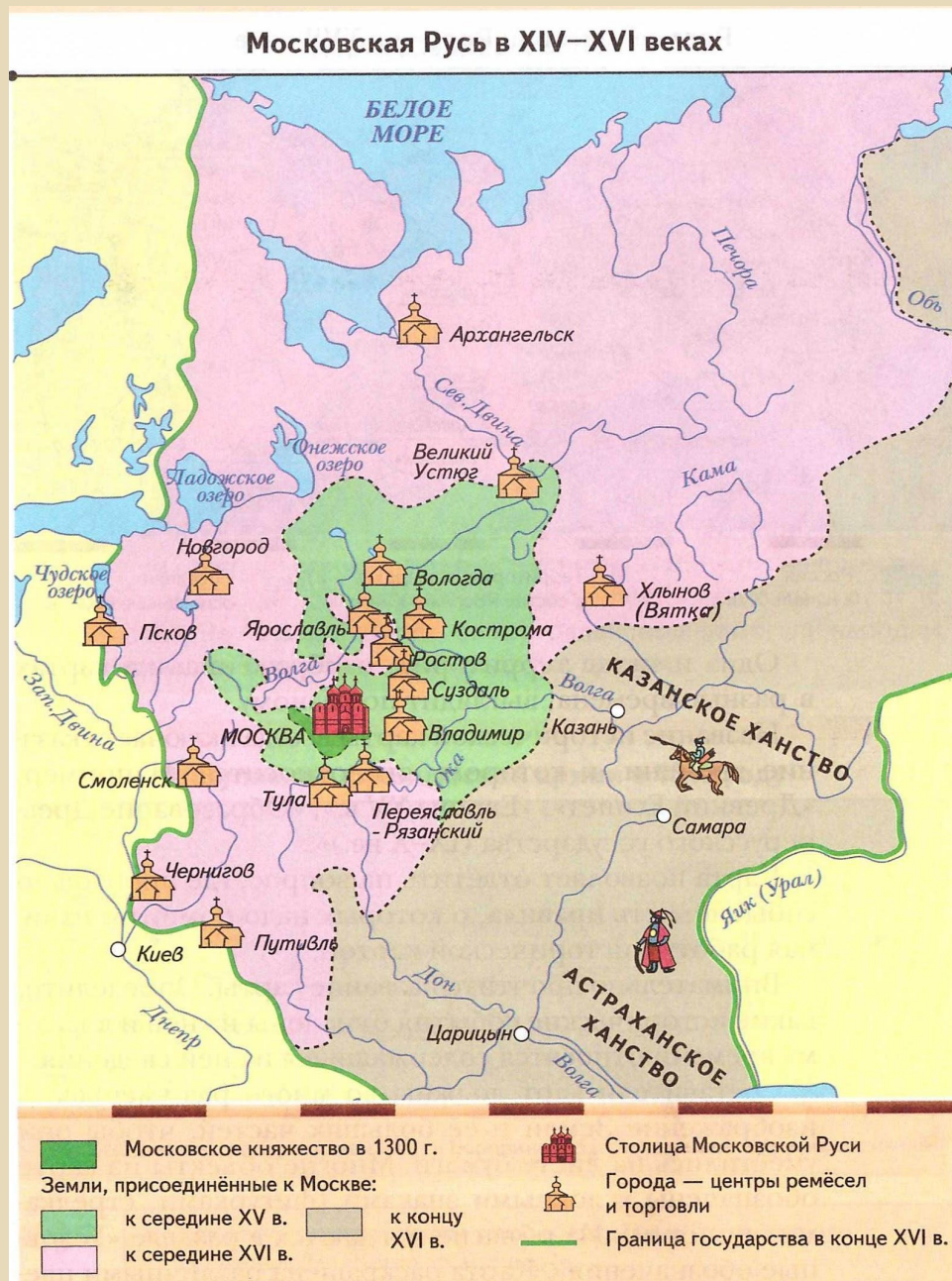
с помощью условных обозначений изобразить исторические события, явления, границы государств в динамике, в процессе, изменении.



Посмотрите на карту, определите, что обозначено розовым цветом, зеленым, что показано стрелочками?

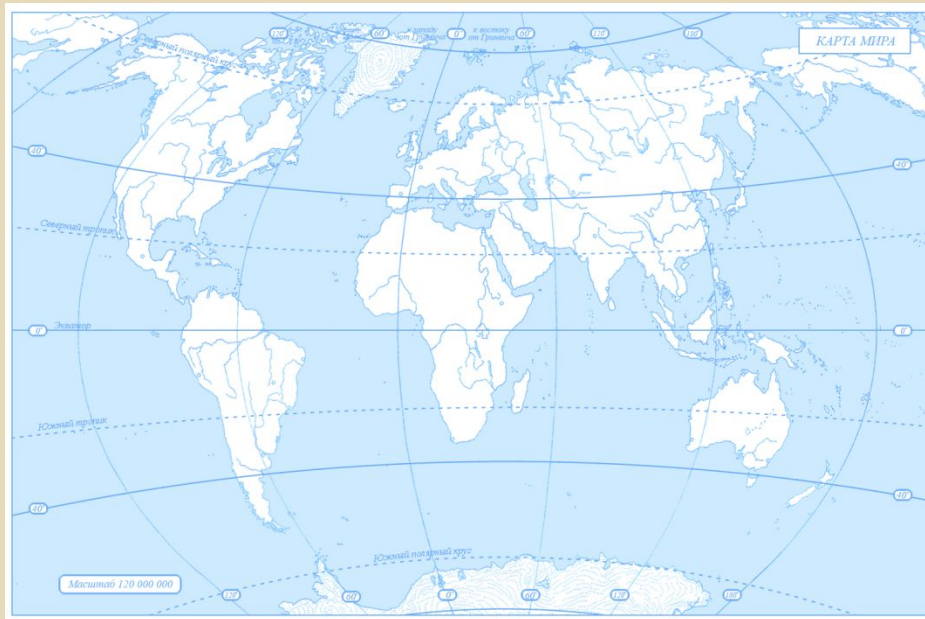


Практика: Работа с исторической картой.



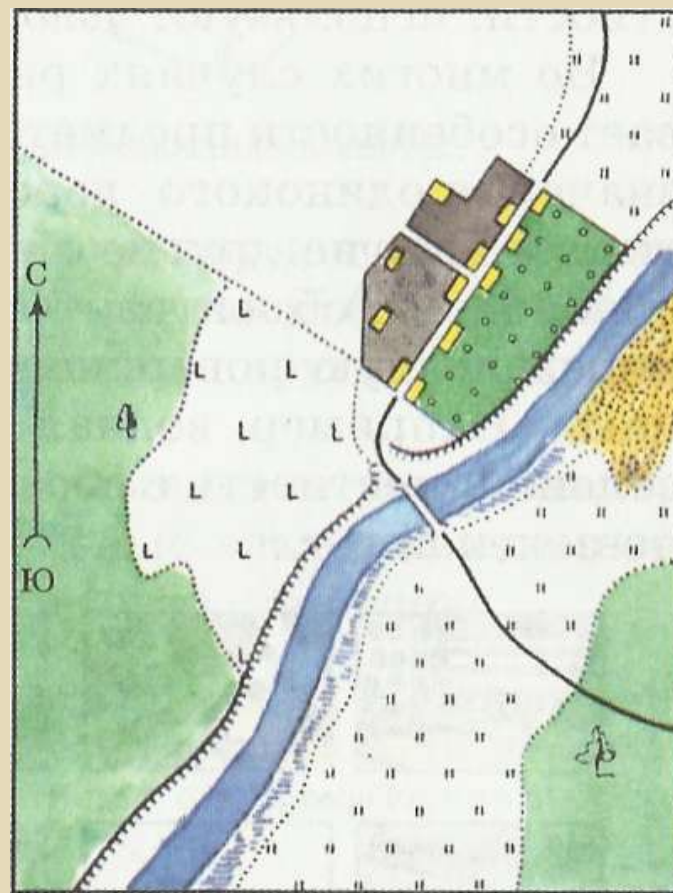
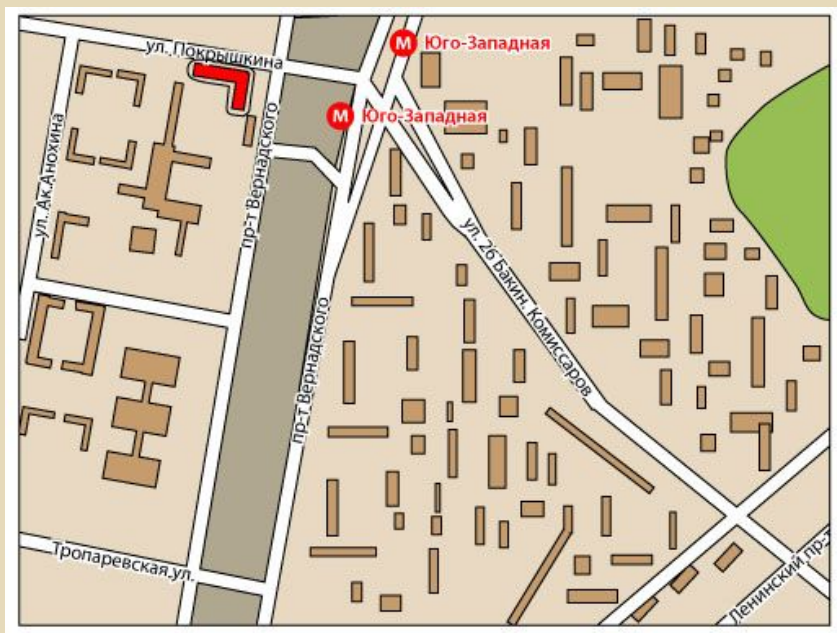
Контурная карта -

это изображение очертаний территории. Основа будущей карты.



План -


Это чертеж небольшого участка местности в крупном масштабе с помощью условных знаков. Строится без учета кривизны рельефа Земли.



Сегодня на уроке:

Я узнал много нового

-



Я закрепил свое
знание-



Мне было скучно -



Д/З.:

- **Выучить понятия темы.**
- **Знать отличия плана от карты.**
- **Составить план улицы.**

