

# Румунія



# Загальні відомості

■ **Румунія** (рум. *România*) — держава у південно-східній частині Європи, переважна частина площі розташована у басейні нижньої течії Дунаю. На сході омивається Чорним морем. Румунія межує на півночі з Україною, на північному сході — із Молдовою, на південному заході — із Сербією, на північному заході — з Угорщиною, а на півдні — з Болгарією. Експортер продуктів нафтопереробки і нафтового устаткування, електричного устаткування, автомобілів, зернових.



# Географія. Природа.

- Румунія розташована у південно-східній Європі. На півночі і сході межує з Республікою Молдова 681,3 км) і Україною ,на північному заході — з Угорщиною (448 км), на південному заході з Сербією (546,4 км), на півдні — з Болгарією (631,3 км, межа — Дунай). На південному сході омивається Чорним морем-(берегова лінія-193,5км). На півдні і сході річкові долини, на південному заході територію Румунії займають Східні і Південні Карпати і Семигородська височина, до яких прилягають із заходу Паннонська, з півдня — Волоська низовини, зі сходу Молдавська і Добрузька височини. Румунія лежить на межі Центральної і Східної Європи та Балканського півострову і на її території тисячоліттями перехрещувалися політичні і культурні впливи цих трьох комплексів.
- Великі міста: Бухарест (1 931 тис. мешканців), Ясси (354,8 тис.), Галац (342,4 тис.), Тімішоара (340 тис.), Констанца (337 тис.), Клуж-Напока (332,2 тис.).




# КЛІМАТ


- Клімат Румунії на низовинах та височинах помірно-континентальний, з жарким і сухим літом і короткою, порівняно м'якою зимою; у горах клімат більш суворий, з прохолодним літом і холодною зимою, а також більшими опадами. Середня температура січня близько 0°C на узбережжі, -5°C на рівнині, до -10°C (місцями нижче) у горах. Середня температура липня на рівнині +20...+23°C, у горах +8...+16°C. На узбережжі клімат сухий, степовий, з впливом морського вологого повітря, схожий на кримський. Західний перенос повітряних мас значно зменшує вплив Чорного моря на узбережжя (вузька смуга 10-15 км). На узбережжі Чорного моря (в районі Мамає) купальний сезон триває з кінця червня до кінця вересня. Найбільша кількість опадів (1200–1500 мм на рік) — на західних схилах найвищих гірських вершин; на рівнині та передгір'ї випадає 400–700 мм, у дельті Дунаю та на узбережжі Чорного моря — 300–400 мм на рік. Максимальну кількість опадів західні вітри забезпечують у квітні-липні, тобто у першій половині вегетаційного періоду; друга половина літа і осінь — жаркі та сухі, що є дуже зручним для збирання врожаю; мінімальна кількість опадів — у грудні—лютому. Наприкінці літа на Нижньодунайській рівнині іноді трапляється посуха. Тривалість снігового покриву у горах звичайно 3-4 місяців, у передгір'ї 1-2 місці. На рівнині сніговий покрив нестійкий.

# ТУРИЗМ

Завдяки сприятливим клімату та рельєфу, Румунія має великі туристичні можливості: Чорноморське узбережжя, дельта Дунаю, гірськолижні курорти в Карпатах, бальнеологічні курорти, монастирі на Буковині (північ) в Олтенії (південь), культурні об'єкти в Трансильванії (центр) та в Марамуреші (північ).

Узбережжя Чорного моря Румунії є основним об'єктом уваги румунських та іноземних туристів. Модернізація готелів та розвиток місць для відпочинку й розваги, спричинили включення румунських готелів, розташованих на узбережжі Чорного моря, до каталогів найвідоміших у світі туроператорів. Між Мамасю, найпівнічнішим курортом румунського чорноморського узбережжя та Мангалією, тобто на відстані 60 км, зосереджено понад 100.000 місць у готелях, котеджах, таборах та кемпінгах. Зазвичай, туристичний сезон на чорноморському узбережжі починається в квітні, коли перші групи іноземних туристів приходять на бальнеогрязьове лікування, та завершується на початку жовтня. Взимку, дуже популярними є гірськолижні курорти Румунії. У країні діють понад 40 подібних курортів, які посідають лижні, але лише деякі з них обладнані нічним освітленням та сніговими гарматами.





# Мармароськи й масив. Вид зі схилів гори Межипотоки

- Ранок на  
полонині  
Лечен в  
урочищі  
Маслокрут



# Замок Пелишор



# Замок Бран (замок Дракули)



Брашов

Сигішуара






# Трансільванія



Трансільванія — історична область на півночі Румунії. Займає Трансільванське плато і частину гірських хребтів Східних та Південних Карпат. До 1918 переважно у межах Угорщини (у її східній частині), пізніше у північно-західній Румунії; близько 60 000 км<sup>2</sup> з понад 4 млн. мешканців; до Трансільванії зазвичай включають також Мармароцину і Банат.



# Замок Ханияд



# 1)Залізні Ворота (Iron Gate)

- Могутня ріка протинає Карпатський хребет, утворюючи природний кордон між Сербією і Румунією. Течія пришвидшується, глибина сягає 50 метрів, а навколишні скелі можуть виростати до півкілометрової висоти.
- Окрім того, в цьому місці на початку другого століття н.е., за правління римського імператора Траяна, архітектор Аполлодор Дамаський збудував перший міст у нижній течії Дунаю, відомий як Міст Траяна. І хоча міст було знищено всього через 200 років, схожого “дива ніхто не зміг відтворити ціле тисячоліття.



## 2) Марамуреш (Мармарош)

- “Остання цікавинка в Європі”, - саме таку славу здобув цей регіон в північно-західному куточку Румунії, що межує з нашою Закарпатською областю, відділяючись від неї лише річкою Тисою. В тутешніх лісах ще залишилося багато ведмедів і вовків, а в селах збереглися надзвичайні дерев'яні церкви, частина яких занесена до списку світової спадщини ЮНЕСКО.
- Найцікавіші і доволі легкодоступні церкви знаходяться у селах долини річки Мара, де проходить основна дорога регіону з Байя-Маре у Сігет.






Палац Могошоая - одна з найпопулярніших визначних пам'яток близько Бухареста. На його тлі знімають відеокліпи популярні рок-групи та проводяться телешоу.



# Мангалія



# Замок Поэнари



# Фэгэрашский замок

