


«Я НЕ ВИДЕЛ РЕКИ ВЕЛИКОЛЕПНЕЕ ЕНИСЕЯ... МОГУЧИЙ, НЕИСТОВЫЙ  
БОГАТЫРЬ, КОТОРЫЙ НЕ ЗНАЕТ, КУДА ДЕВАТЬ СВОИ СИЛЫ И СВОЮ  
МОЛОДОСТЬ». А.П. ЧЕХОВ

# ВИКТОРИН



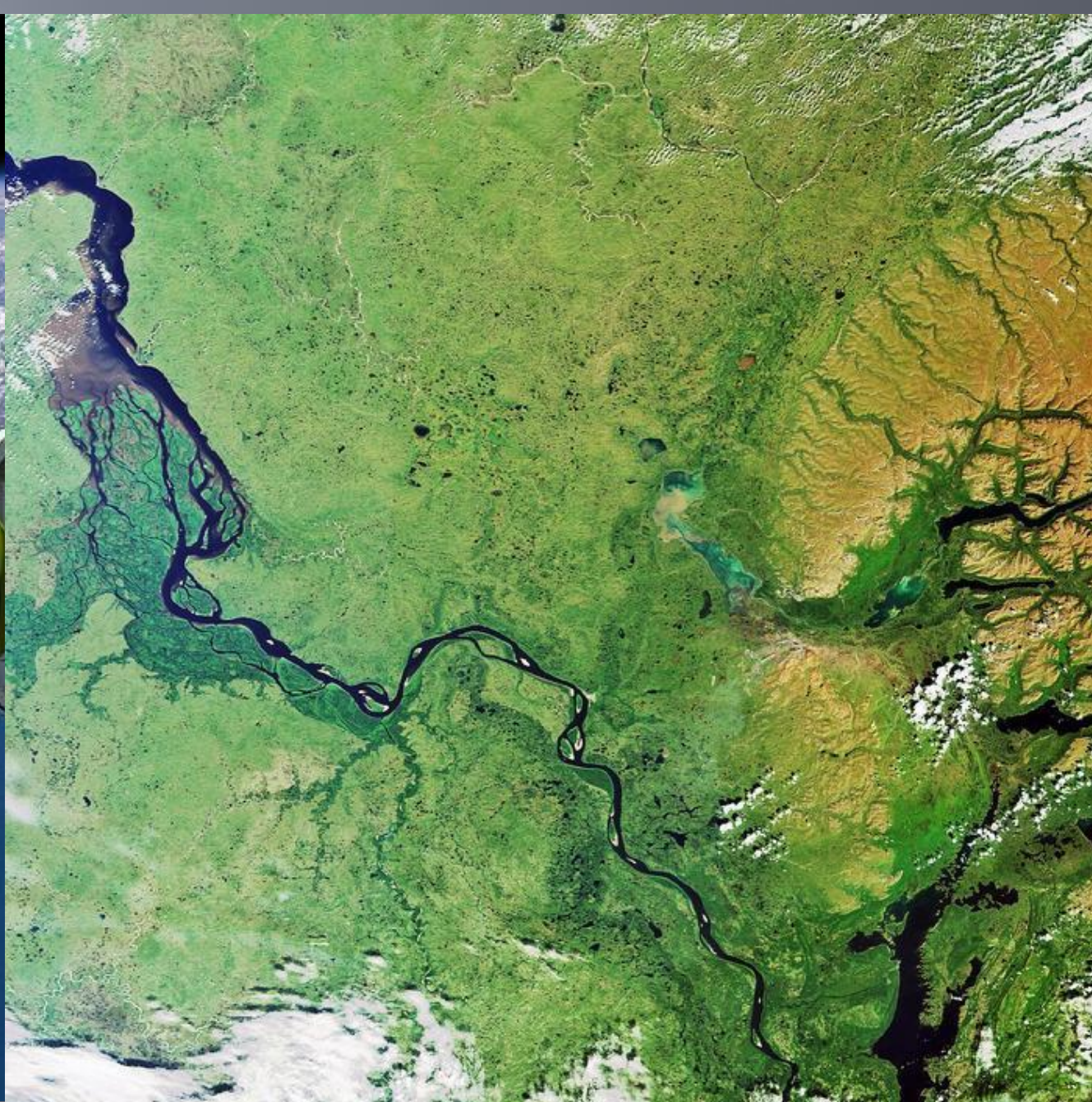
# А ЕНИСЕЙ





1. Какова длина Енисея от места слияния и до устья?





Длина Енисея от места слияния и до устья равна  
2407





Alexey Litvinov | untt.livejournal.com

**2. Откуда берет начало Енисей?**





**Слева Большой Енисей (Бий-Хем) справа Малый Енисей (Ка-Хем). Город Кызыл (население ~110 тыс. человек), столица республики Тува.**



3. Какую площадь бассейна имеет р. Енисей?



По площади бассейна (2 580 тыс. км<sup>2</sup>) Енисей занимает 2-е место среди рек России (после Оби) и 7-е место среди рек мира.





4. Что такое эстуарная зона Енисея ?





Что такое эстуарная зона Енисея и какую территорию она занимает?

Эстуарий - широкое и глубокое устье реки, впадающей в море, и образуется при опускании морского дна и затоплении водами моря устьевое участка реки. Затопленное русло Енисея прослеживается на дне Карского моря примерно до северной оконечности архипелага Северная Земля.



Енисейский эстуарий включает в себя дельту, губу с горлом и залив. Дельта Енисея охватывает участок реки от пос. Усть-Порт до о. Насоновского (Бреховские острова). От внешней оконечности Бреховских островов начинается губа, которая в районе мыса Дорофеевского переходит в горло, которое является границей, разделяющей залив и губу и от мыса Сопочная Карга продолжается Енисейским заливом до острова Вилькицкого. Площадь водного зеркала дельты составляет 2,7 тыс. км<sup>2</sup>, губы - 2,5 тыс. км<sup>2</sup>.





**Какова максимальная глубина в Енисее?**



Максимальные глубины зафиксированы на  
ямах у Осиновских порогов — 66 м и в дельте —





Федеральное космическое агентство



Информация принята и обработана Оператором КС ДЗЗ  
(НЦ ОМЗ ОАО "Российские космические системы")

Российская Федерация  
Енисейский залив  
Съемка КМСС КА "Метеор-М" № 1  
5 июня 2012 г.

Какова наибольшая ширина Енисея?





Федеральное космическое агентство



Информация принята и обработана Оператором КС ДЗЗ  
(НЦ ОМЗ ОАО "Российские космические системы")

Российская Федерация  
Енисейский залив  
Съемка КМСС КА "Метеор-М" № 1  
5 июня 2012 г.

За мысом Сопочная Карга река выходит в Енисейский залив, ширина которого в отдельных местах достигает 150 км.





Какой самый крупный приток Енисея?

.



Наиболее крупный приток – р. Нижняя Тунгуска, берущая начало на северном склоне Верхне-Тунгусской возвышенности, недалеко от Лены. Ее длина равна 2989 км.





Какова скорость течения в Енисее?



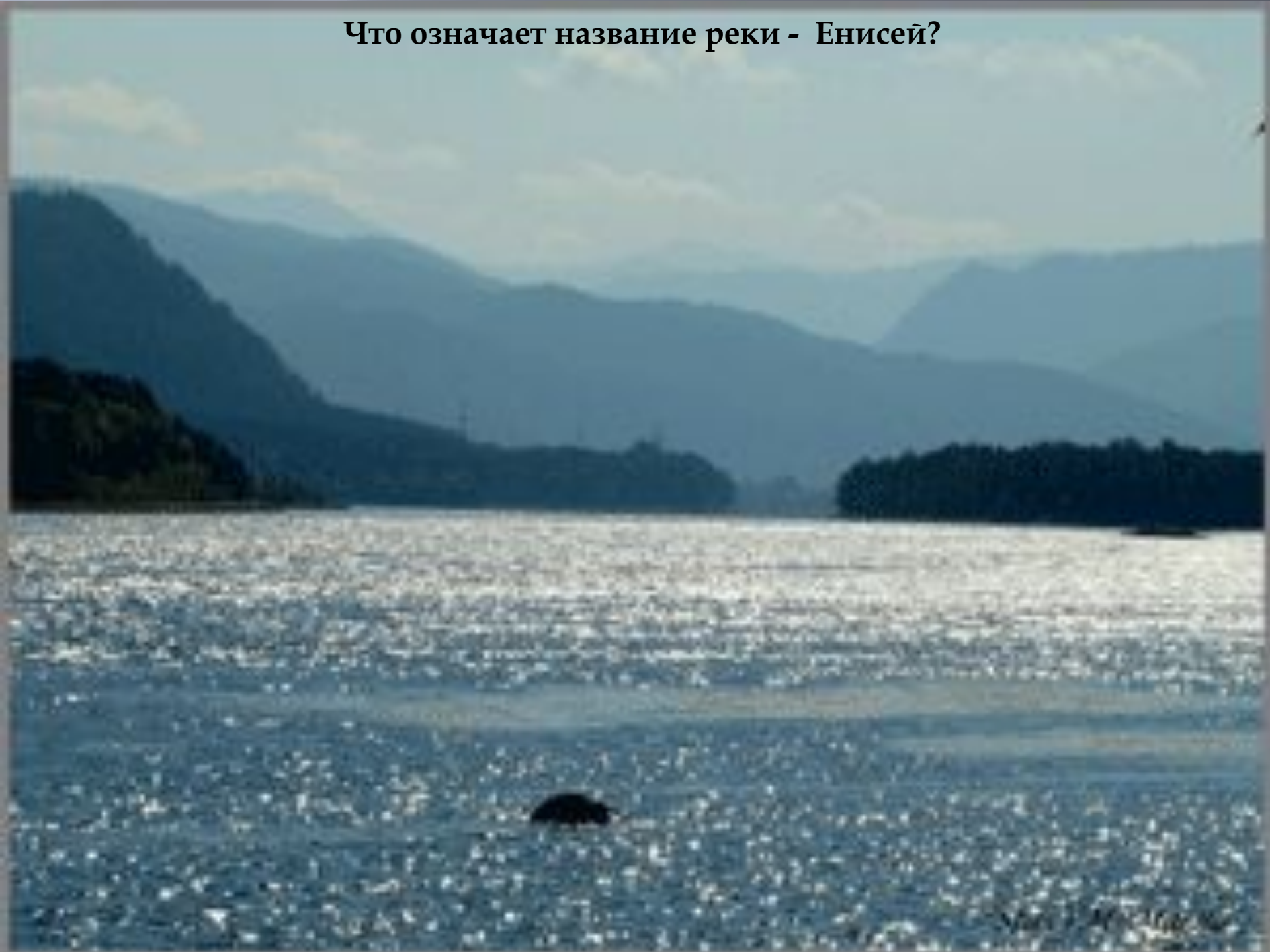
Енисей — быстрая, порожистая река. Для него характерны большие скорости течения вследствие большого уклона русла реки. В верховьях реки они особенно значительны и в летнее время составляют 2—2,5 м/с. В районе Казачинского порога река суживается до полукилометра, скорость течения достигает скорости горного потока — 5—7 м/с.





По мере продвижения к устью скорости течения снижаются. После принятия Нижней Тунгуски ширина Енисея увеличивается до 3–5 км. Уклон русла невелик, поэтому течение здесь плавное и не превышает 0,24–0,25 м/с.

Что означает название реки - Енисей?





**Енисей – река в Сибири, название происходит от древнекиргизского «Эне-Сай» – мать-река, или от эвенкийского «Ионэсси» – большая вода.**





Как восполняет свои водные запасы Енисей?





**Наиболее существенными источниками питания Енисея являются дождевые и талые воды, меньшее значение имеют воды от таяния ледников в горах.**



Сколько мостов построено через Енисей?





# ИТОГИ ВИКТОРИИ

  
ЫІ



МБУК «ЦБС им. Горького»  
Библиотека-филиал им. Некрасова.  
Автор викторины  
Сочнева Л.А.