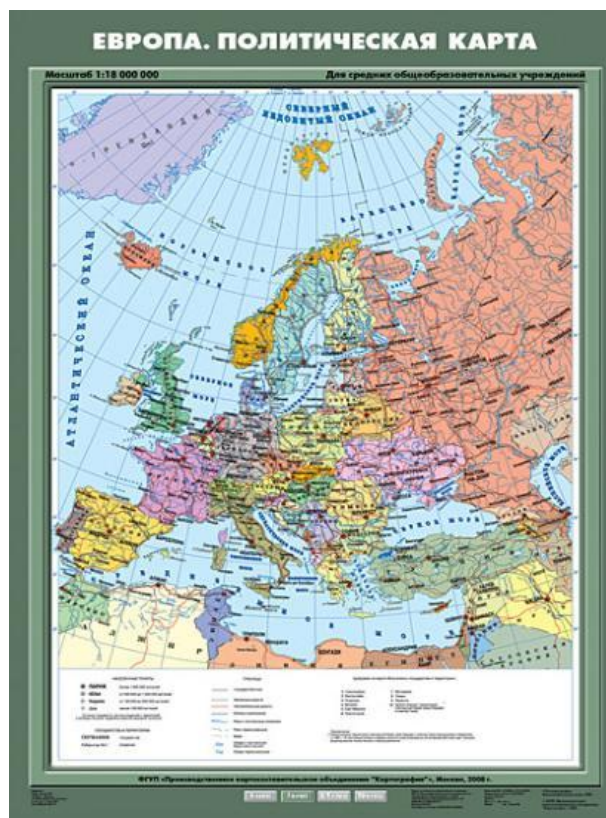


материк Евразия



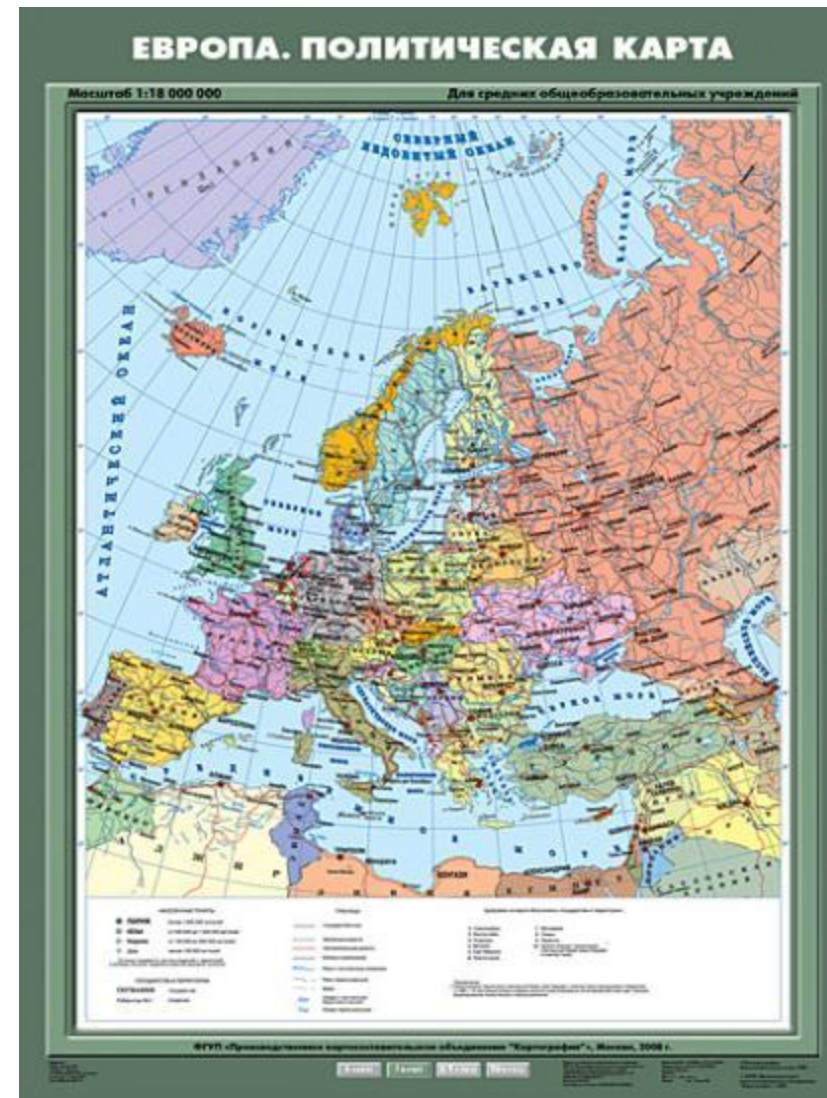
Урок по теме «Страны Европы» 7класс.
учитель географии Тырнова Татьяна Владимировна.
2017-2018уч.год.

материк Евразия

Тема 4. Европа

План урока:

- 1.Европейские страны, общая характеристика.
- 2.Деление Европы на регионы
(работа по к\к)
- 3.Особенности природы стран **Северной Европы.**
- 4.Особенности населения и хозяйства.



Европейские страны. Общая характеристика.

Европа- часть света, где находятся **40** государств.

Большинство населения живет в городах Лондон, Париж, Рим, Прага, Берлин, Варшава....

Европейские страны стремятся сообща решать политические и экономические в-сы.

Стремление к «Единой Европе без границ» формирует **Европейский союз**(в 2007г.27стран)

Цель ЕС. – свободное передвижение по Европе, товаров, услуг, людей и повышения конкурентоспособности.



По особенностям Г.П., природы,
населения

и хозяйства **Европу** делят на регионы:

СЕВЕРНУЮ ЮЖНУЮ СРЕДНЮЮ
ВОСТОЧНУЮ

<i>Норвегия (Осло)</i>	<i>(60 с.ш., 11 в.д)</i>
<i>Швеция (Стокгольм)</i>	<i>(58 с.ш., 18 в.д)</i>
<i>Финляндия (Хельсинки)</i>	<i>(61 с.ш., 24 в.д)</i>
<i>Исландия (Рейкьявик)</i>	<i>(65 с.ш., 22 з.д)</i>
<i>Дания (Копенгаген)</i>	<i>(56 с.ш., 12 в.д)</i>

Особенности природы стран Северной Европы

рис. 51 с.98

Скандинавские горы:

занимают почти всю территорию Норвегии и с-з Швеции.

Это древнии горы, сложенные плотными кристаллическими породами.

Горы сменяются плоскогорьями ограничивающиеся пологими склонами, заканчивающиеся ущельями.

К востоку горы переходят в равнины Швеции и Финляндии.

Определите высотук каким горам по высоте они относятся?

Определите г.п Скандинавского п-ова



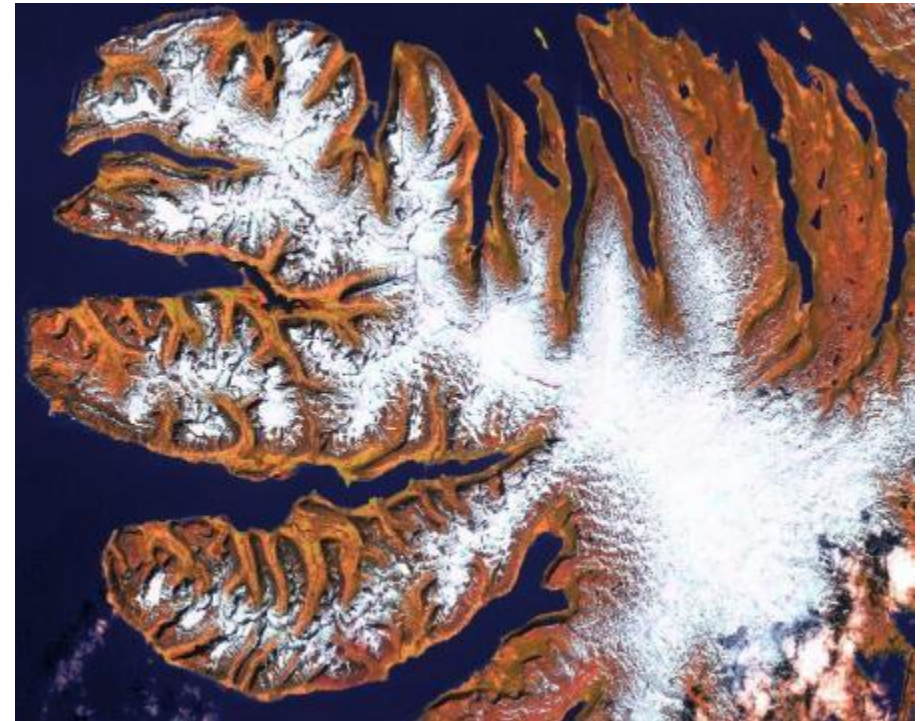
Скандинавия центр древнего ледника по долинам гор оледенения

Горы были полностью
покрыты 2км.слоем
льда.....

спускался вниз до самого
берега моря...


Растаяв и затопив долины он
образовал **узкие морские
заливы**

- фьорды .



ФЬОРДЫ – Норвегии.





Ледник сдвигал с земной поверхности

Он оставил в земле углубления, которые после таяния
заполнились породами и увлекал их за собой.....

водой, а скопление Г.П. образовали холмы – **шхеры** (**острова**).



Климат Северной Европы умеренный морской. Благодаря влиянию *Норвежского течения* (печка Европы) климат мягкий, часты дожди.....рис .54
рассмотрим климатограмму.

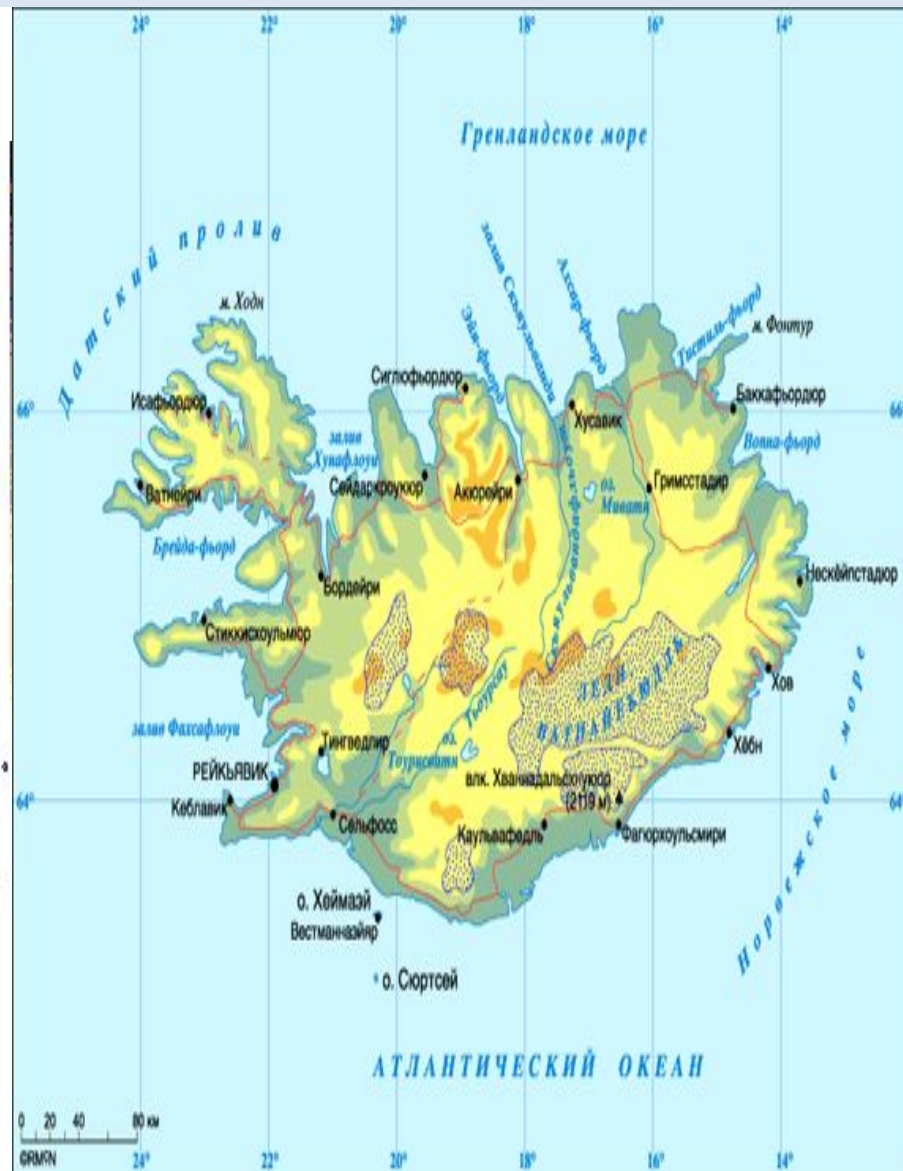
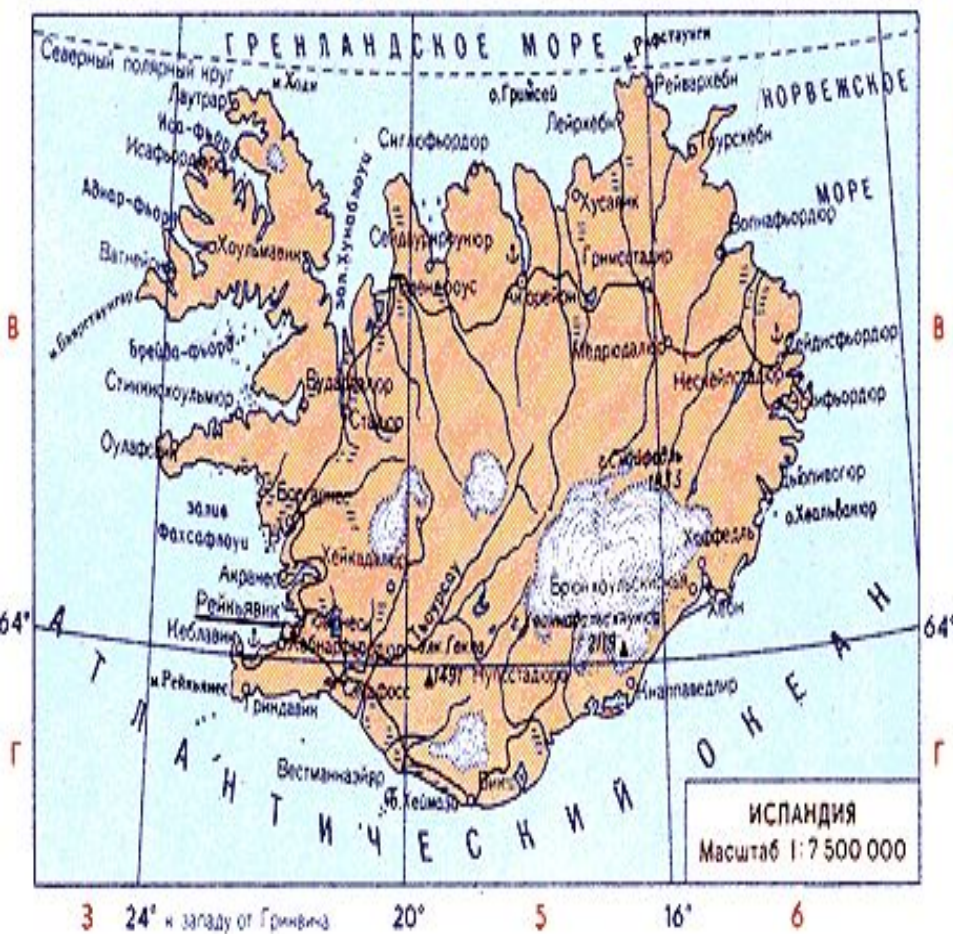


НОРВЕГИЯ



ФИНЛЯНДИЯ

Остров Исландия



Большая часть острова это каменные скалы и ледники.....




Множество действующих вулканов.....



Вулкан ГЕКЛА (1491м)

Гейзеры используются для отопления жилищ и теплиц.....



**ГЕОТЕРМАЛЬНАЯ
ЭЛЕКТРОСТАНЦИЯ**


Геотермальные источники



Озера Исландии.....



юг Исландии – водопады.....



Столица г. Рейкьявик «Настоящая сказка»



В Средние века на территории современных стран Северной Европы жили- викинги.....




Викинги достигли больших успехов в мореплавании, открыли.....



Море играет большую роль в хозяйстве стран Северной Европы.



Камбала, треска.....



Лосось, форель и сельдь отправляют в другие страны.....













