



# СУЧАСНА ПОЛІТИЧНА КАРТА СВІТУ

ПРЕЗЕНТАЦІЯ ДО УРОКУ ГЕОГРАФІЇ  
10 КЛАС (НОВА ПРОГРАМА 2018 РОКУ)  
ВЧИТЕЛЬ ГЕОГРАФІЇ: ЧУЙКО ОЛЕНА ВІКТОРІВНА

# “ВИ ДІЗНАЄТЕСЯ”

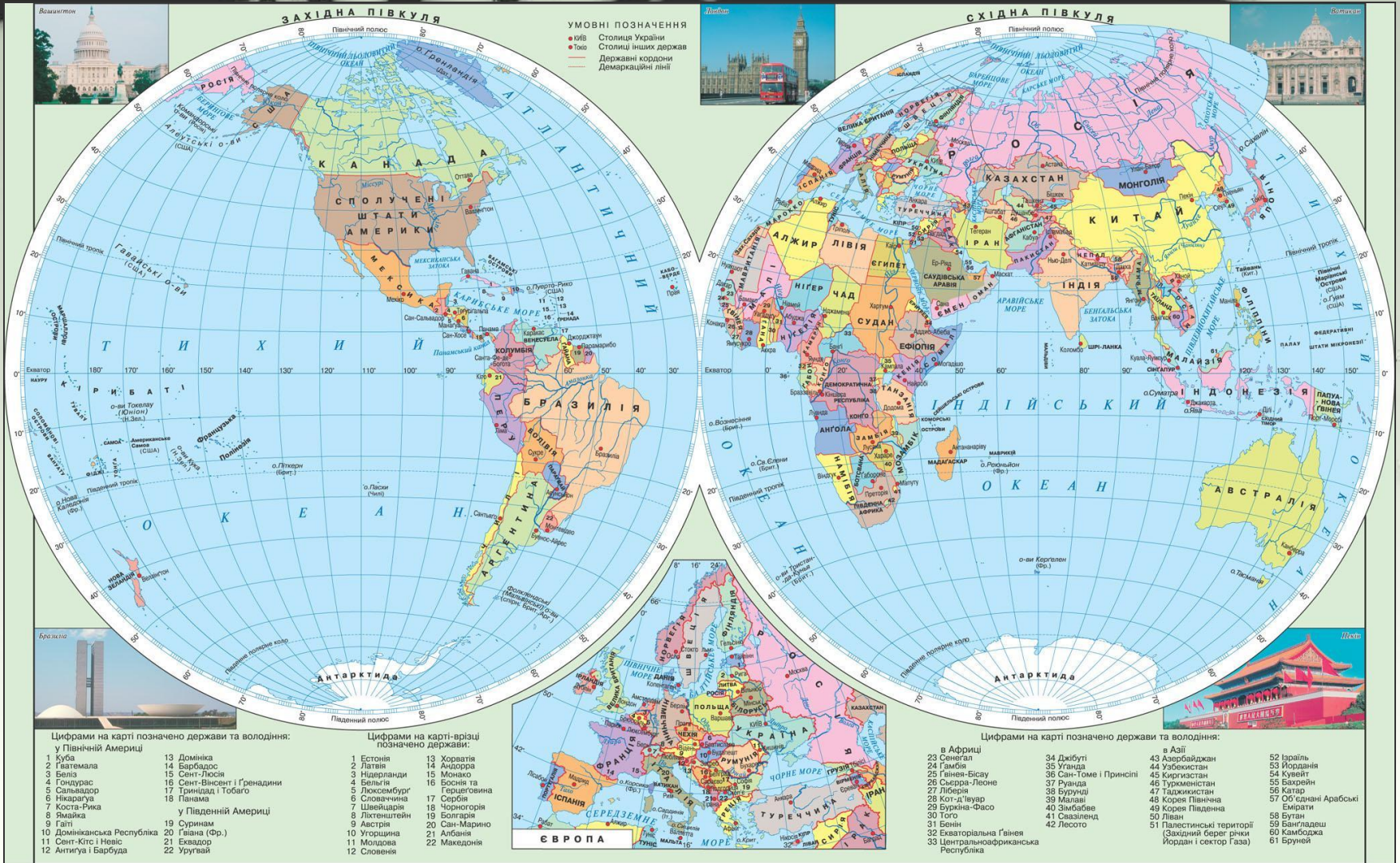
- Що таке територія та акваторія?
- Чому будь-яка держава може називатися країною, але не кожна країна є державою?
- Де у світі існують залежні території?
- Які форми правління існують у світі?
- Як глобалізація впливає на розвиток сучасного світу?

# Пригадайте

A faint world map is visible in the background of the slide, showing the continents and oceans in a light gray color.

- Які держави найбільші за кількістю населення?
- Які події впливали на формування сучасної карти світу?
- Назвіть найбільші країни за площею та покажіть їх на карті.
- Яка найбільша за площею країна Європи?

# Сучасна політична карта світу



# Історія формування політичної карти світу



ПЕРІОДИ  
ФОРМУВАННЯ  
ПОЛІТИЧНОЇ  
КАРТИ СВІТУ

АНТИЧНИЙ  
(до V ст. н. е.)

СЕРЕДНЬОВІЧНИЙ  
(V—XV ст.)

КОЛОНІАЛЬНИЙ  
(XV — початок XX ст.)

НОВІТНІЙ  
(XX—XXI ст.)

# Політична карта світу в епоху середньовіччя



# Політична карта Європи у першій половині ХХ століття



# ЕТАПИ ФОРМУВАННЯ ПОЛІТИЧНОЇ КАРТИ СВІТУ НОВІТНЬОГО ПЕРІОДУ

## I ЕТАП (до 1939 р.)

1. Переділ німецьких колоній
2. Розпад Австро-Угорщини (1918 р.)
3. Розпад Турецької Османської імперії
4. Створення Югославії (1918 р.)
5. Створення СРСР (1922 р.)

## II ЕТАП (1939 – середина 50-х. рр.)

1. Розкол Німеччини на ФРН, НДР, Західний Берлін (1949 р.)
2. Ліквідація Східної Пруссії
3. Соціалістичний табір в Європі
4. Створення держави Ізраїль (1948 р.)

## III ЕТАП (середина 50-х. – середина 80-х. рр.)

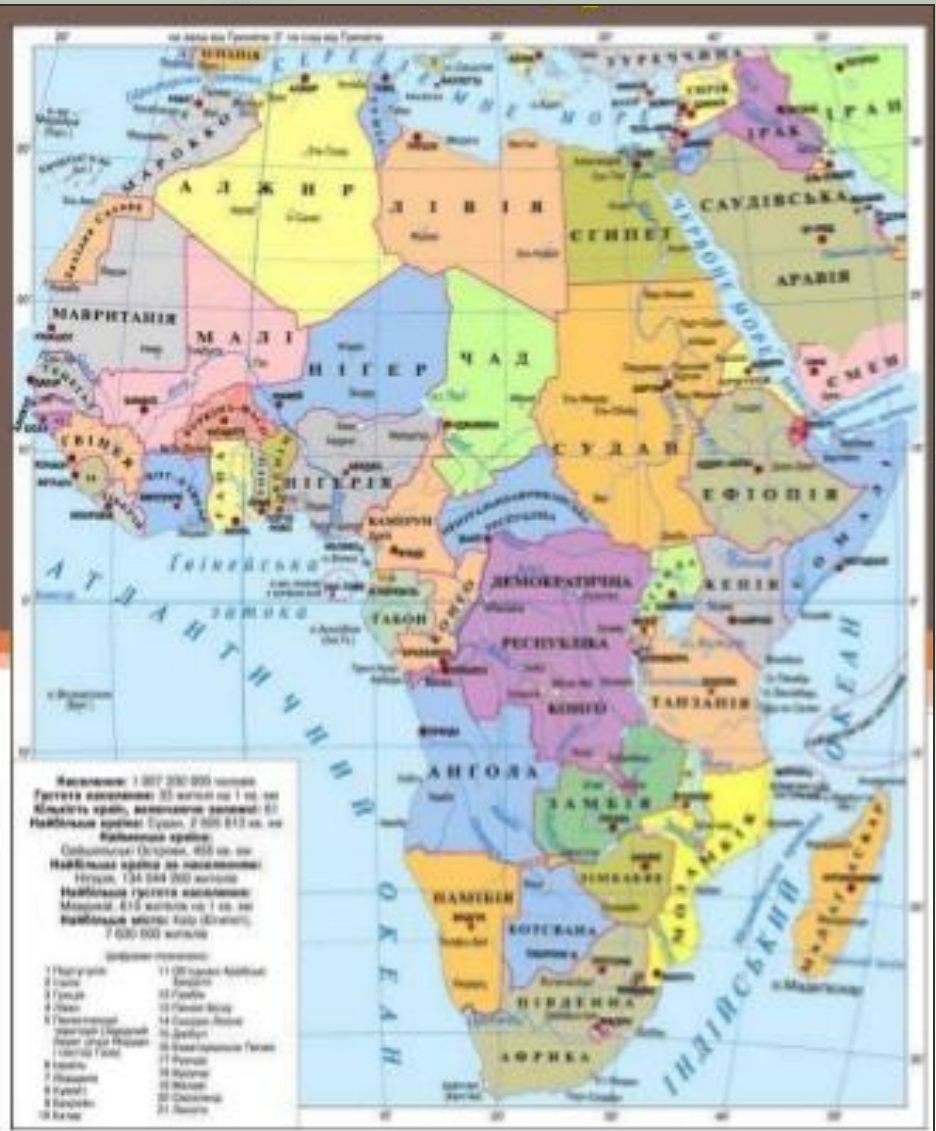
1. Розпад колоніальних імперій:
  - Великої Британії (50-60-ті рр.)
  - Франції (50-60-ті рр.)
  - Португалії (1974 р.)
  - рік Африки (1960 р.)

## IV ЕТАП (з середини 80-х. рр.)

1. Об'єднання Німеччини (1990 р.)
2. Об'єднання Ємену (1990 р.)
3. Розпад СРСР на 15 країн (1991 р.)
4. Розпад Чехословаччини (1993 р.)
5. Розпад Югославії на 6 країн (1991 р., 2006 р.)
6. Продовження деколонізації: Намібія (1990 р.), Мікронезія (1991 р.), Сянган (Гонконг) (1997 р.), Аоминь (Макао) (1999 р.), Східний Тимор (2002 р.)



# Формування політичної карти Африки (зліва карта Африки у 1960 році)



# Територія



Частина земної  
поверхні, що має  
певні просторові межі  
та географічне  
положення.

# Акваторія



Ділянка водної  
поверхні  
певної  
водойми або її  
частини у  
визначених  
межах.

# Що таке держава?

- Держава – це політична організація суспільства з певною формою правління, яка визначає господарство і суспільні структури.

# Що таке країна?

- *Країна — це територія, що має певні кордони, користується державним суверенітетом або перебуває під владою іншої держави.*

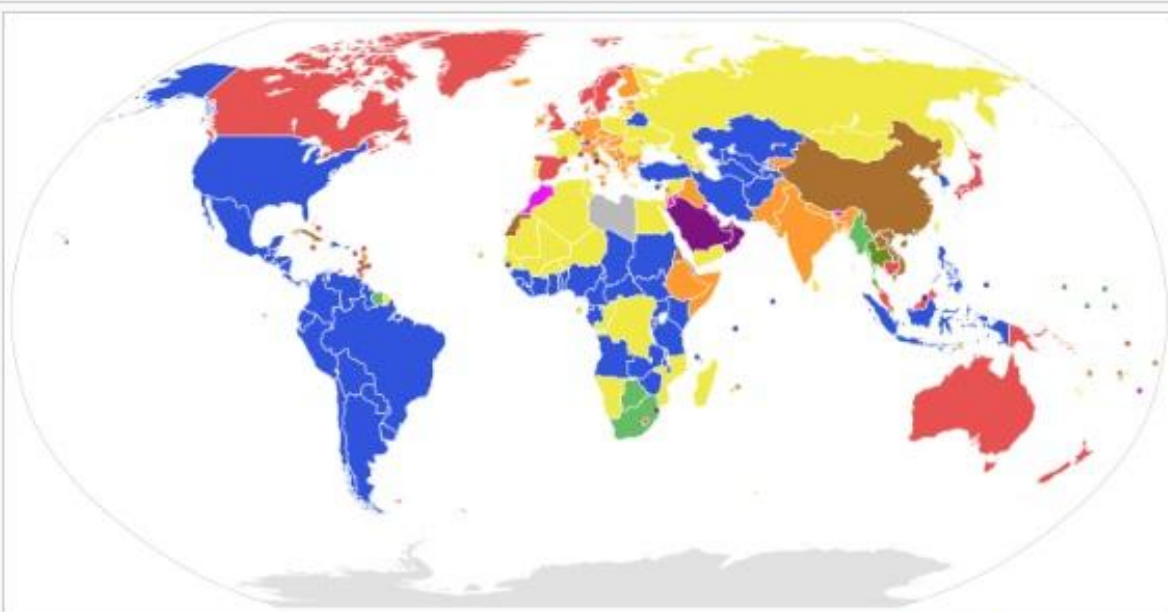
# У чому ж відмінність між державою та країною?


Кожна держава є країною, тоді як не кожна політико-географічна країна є державою.

# Форми державного правління країн світу



## Карта “Форми державного правління світу”



Країни за формою державного правління станом на квітень 2015 р. Карта  створена враховуючи тільки форми державного правління де-юре.

-  - Президентська республіка
-  - Президентська республіка з широкими повноваженнями парламенту
-  - Напівпрезидентська республіка
-  - країни з парламентською системою уряду
-  - країни з парламентською конституційною монархією
-  - країни з конституційною монархією
-  - країни з абсолютною монархією
-  - країни з однопартійною системою
-  - країни з військовою диктатурою



# Абсолютні монархії

Катар



# Абсолютні монархії

Оман



# Абсолютні монархії

Саудівська Аравія



# Абсолютні монархії

ОАЕ



# Абсолютні монархії

Бруней



# Абсолютні монархії

Свазіленд

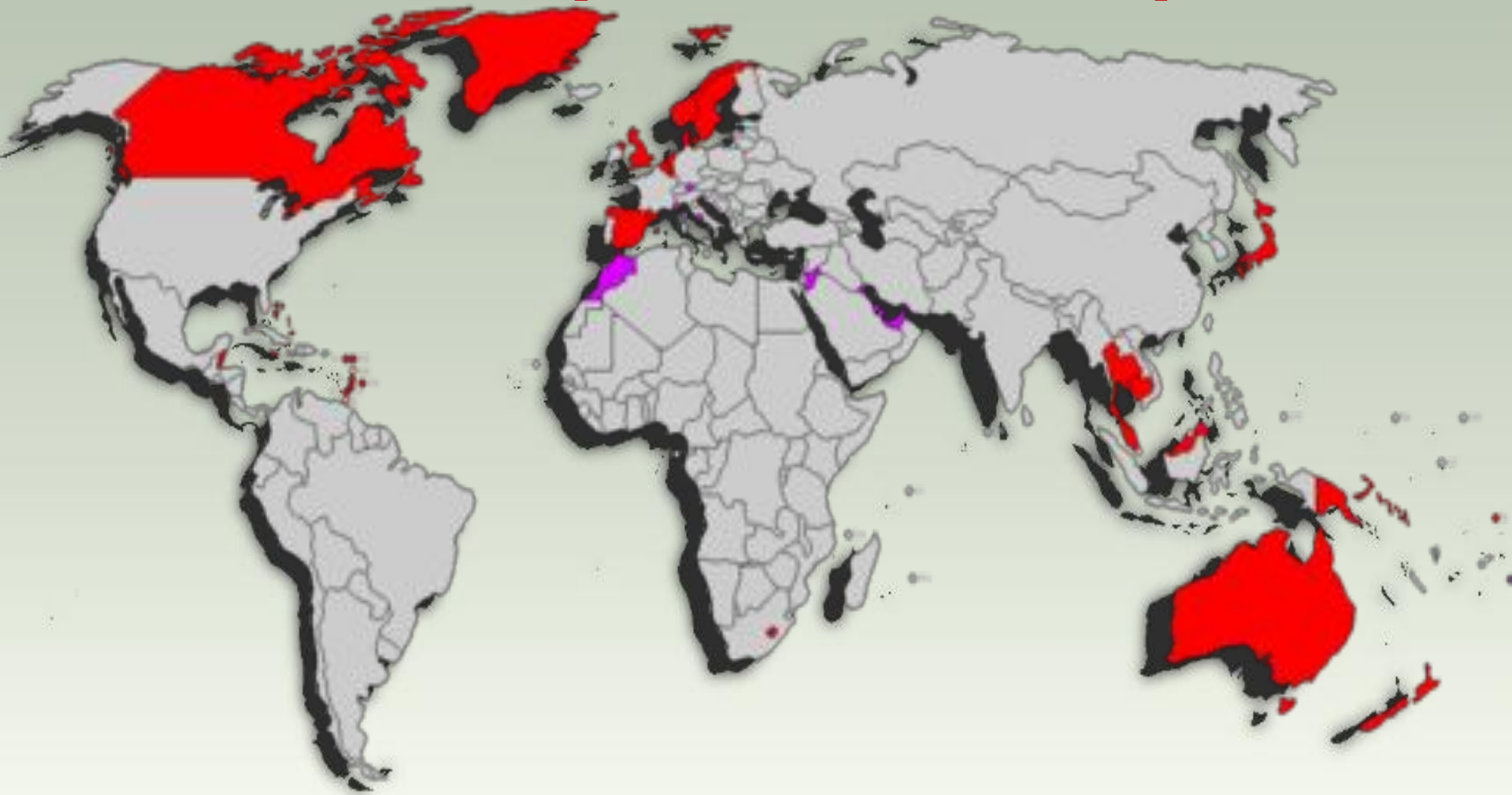


# Теократична монархія

Ватикан









































# Конституційна монархія





# Список конституційних монархій

|  |   |  |  |
|--|---|--|--|
|  Австралія         |  Гренада       |  Люксембург               |  Сент-Кіттс і Невіс |
|  Андорра           |  Данія         |  Малайзія                 |  Сент-Люсія         |
|  Антигуа і Барбуда |  Іспанія       |  Марокко                  |  Соломонові Острови |
|  Багамські Острови |  Йорданія      |  Монако                   |  Таїланд (де-юре)   |
|  Барбадос          |  Камбоджа      |  Нідерланди               |  Тонга              |
|  Бахрейн           |  Канада        |  Нова Зеландія            |  Тувалу             |
|  Беліз             |  Катар(де-юре) |  Норвегія                 |  Швеція             |
|  Бельгія           |  Кувейт        |  Ямайка                   |  Японія             |
|  Бутан             |  Лесото        |  Папуа Нова Гвінея        |  |
|  Велика Британія   |  Ліхтенштейн   |  Сент-Вінсент і Гренадини |  |

# Конституційна монархія

Монако



# Конституційна монархія

Данія



# Конституційна монархія

Японія



# Республіка

Франція



# Республіка

США



# Республіка

Україна



# Республіка

Китай





# Глобалізація

Глобалізація (англ. globalization) — процес всесвітньої економічної, політичної та культурної інтеграції та уніфікації. У ширшому розумінні — перетворення певного явища на планетарне, таке, що стосується всієї Землі.



# Обговорення

Які позитивні та негативні наслідки глобалізації у сфері економіки?



# Підсумки обговорення

## Наслідки глобалізації

### Позитивні

Досягнення високих і стабільних темпів економічного зростання

Підвищення загального рівня життя населення

Злиття фінансових капіталів

Можливість використання сучасних технологій

### Негативні

Посилення залежності країн від впливу міжнародної економічної системи

Утрата характерних рис національних економік

Часткова втрата здатності уряду країн самостійно управляти політикою та економікою

# Запитання

1. В чому відмінність понять “територія” та “акваторія”?
2. Чи можна кожену країну називати державою?
3. Як ви розумієте поняття “залежна територія”?
4. Які форми правління переважають у світу? Наведіть приклади країн та покажіть їх на політичній карті світу.

# Домашнє завдання

1. Опрацювати параграф підручника
2. Позначити на контурній карті світу: 5 республік, 5 конституційних та 2 абсолютних монархій.
3. Випереджальне завдання: знайти та опрацювати інформацію про географічне положення Європи.