

Восточно-Сибирский экономический район

- Географическое положение
- Природные условия и ресурсы
- Население
- Хозяйство

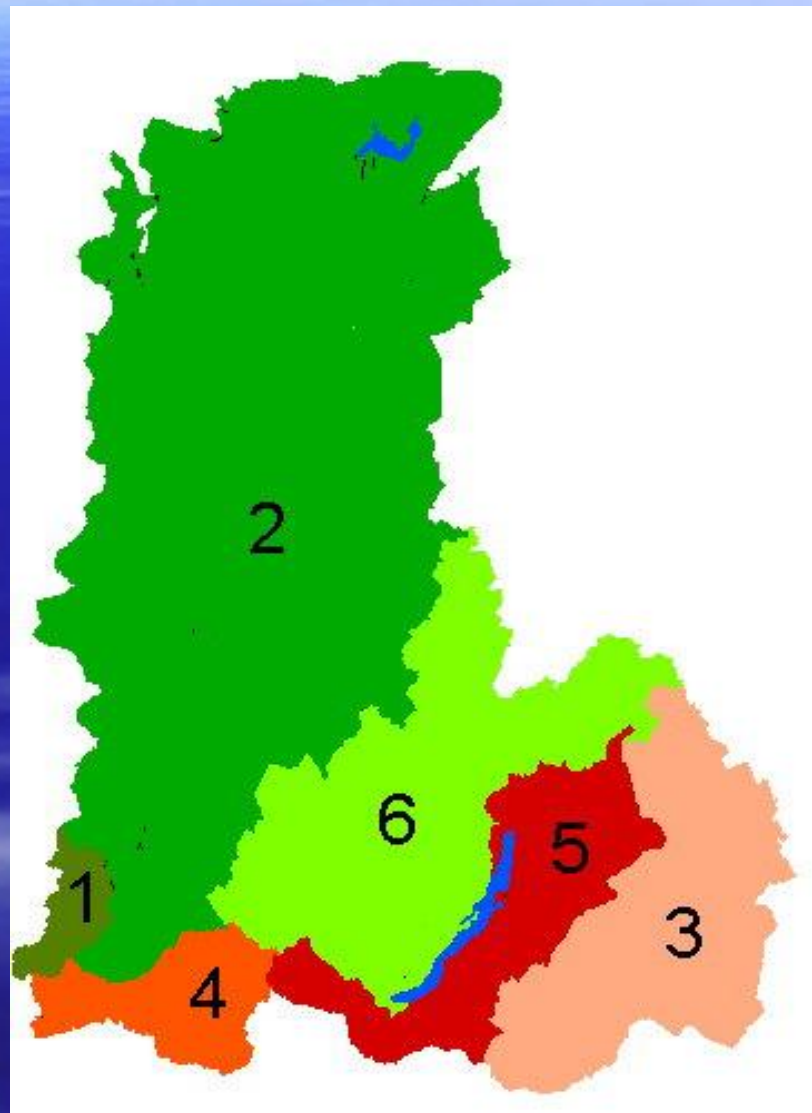
Географическое положение



Восточная Сибирь -- второй по площади после Дальнего Востока экономический район России. Занимая территорию размером в 4 122,8 тыс. км² (24,1% территории России).

Состав:

1. Республика Хакасия
2. Красноярский край
3. Забайкальский край
4. Республика Тыва
5. Республика Бурятия
6. Иркутская область



Соседи:

На западе – Западно-Сибирский экономический район.

На востоке – Дальневосточный экономический район.

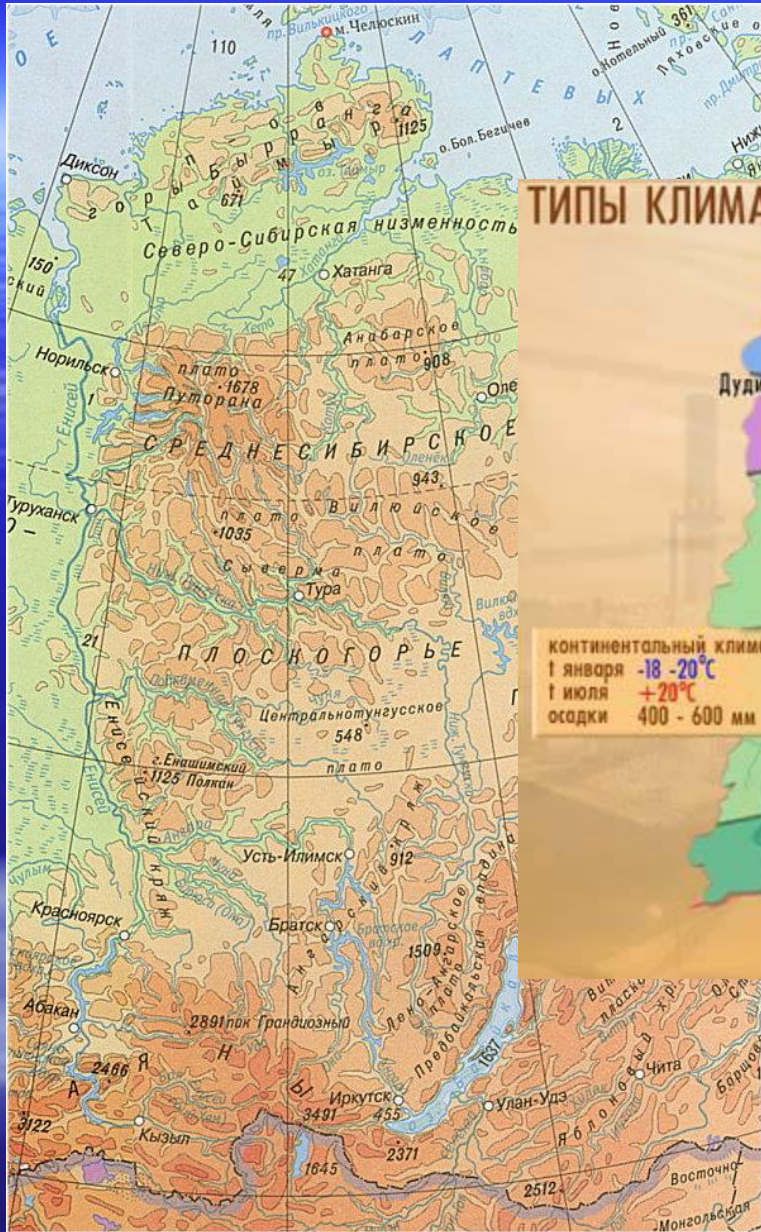
На севере омывается водами Северного Атлантического океана.

На юге граничит с Монголией и Китаем



Природные условия и ресурсы:

- Протяженность с севера на юг более 3 000 км
- **Природные зоны: холодные арктические пустыни, тундра, лесотундра, тайга, лесостепи, степи, полупустыни**
 - **Климат - арктический, субарктический, континентальный, резко-континентальный**
 - **Практически всю территорию занимает многолетняя мерзлота**



ТИПЫ КЛИМАТОВ



Минеральные ресурсы

Нефть, природный газ, каменный уголь (Тунгусский, Таймырский, Иркутский бассейны), бурый уголь (Канско-Ачинский бассейн), железная руда, нефелины, бокситы, золото, молибден, медь, никель, олово, вольфрам, свинец, цинк, полиметаллические руды

Полезные ископаемые:

Восточная Сибирь - один из наиболее богатых ресурсами районов страны. В нем сосредоточено 30% балансовых запасов угля, 40% общих запасов древесины, 44% экономически эффективных гидроэнергетических ресурсов, 25% стока рек, значительная часть запасов золота, залежей меди, никеля, кобальта, алюминиевого сырья, горно-химического сырья, графита, железных руд и других полезных ископаемых.



Население

Большая часть населения сосредоточена в Красноярском крае (40 и 40,7%).

Плотность населения - более 2 чел./кв. км.

Около 85% населения района русские. Здесь проживают также тувинцы(4%), буряты(6%), латыши(0,5%), хакасы(2%) и народности севера.





ХОЗЯЙСТВО

Специализация электроэнергетика

Основой промышленного комплекса является топливно-энергетическая индустрия, которая базируется на использовании гидроэнергетических ресурсов и угля.

Действуют такие крупные гидроэлектростанции, как Саяно-Шушенская, Красноярская, Братская, Усть-Илимская, Иркутская, Хантайская и Майнская. Началось сооружение Богучанской ГЭС



Братская ГЭС Иркутская ГЭС Красноярская ГЭС

Специализация цветная металлургия

Производит 1/3 цветных металлов, $\frac{3}{4}$ алюминия России, уголь занимает 1-е место в России.

Алюминий – Саяногорск, Братск – крупнейшие в мире производства, Шелехов, Красноярск

Медь, никель – Норильск

Уголь - Тунгусский, Канско-Ачинский, Таймырский, Иркутский, Минусинский.

Специализация лесная промышленность

Общий запас древесины - 27, 5 млрд.куб.м.

Центры – Красноярск, Иркутск, Усть-Илимск,
Байкальск, Лесосибирск.



Специализация

химическая промышленность

На территории района разведаны большие запасы торфа, химического сырья и строительных материалов.

Центры – Красноярск, Усолье-Сибирское, Иркутск.

Специализация

сельское хозяйство

Площадь сельскохозяйственных угодий в Восточной Сибири составляет 23 млн. га. Доля пашни в с/х угодьях 40%

По специализации сельского и промышленного хозяйства выделяются следующие зоны:

- Животноводческо-зерновая (яровая пшеница, .. овцеводство)
- Животноводческая (молочно-мясное животноводство, небольшие посевы зерна и картофеля)
- Охотничье-промысловая



выдра



ласка



горноста́й

соболь

