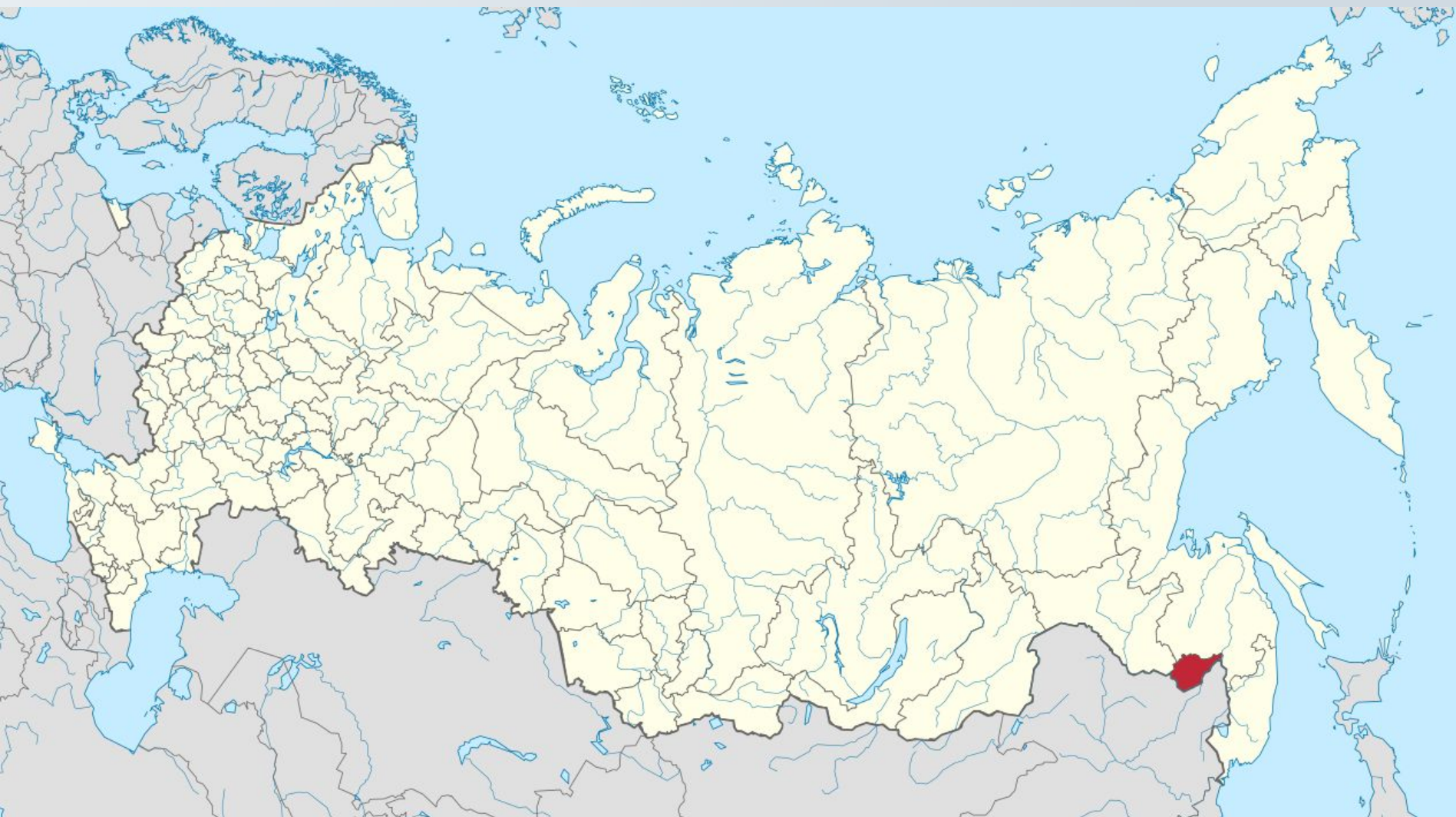


Еврейская автономная область

Выполнила студентка 4 курса
группы 41-ЕМН
Чебаненко Алёна Сергеевна

Место ЕАО на карте России



Географическое положение ЕАО

■ Еврейской автономной области ЕАО расположена в южной части российского Дальнего Востока. На западе граничит с Амурской областью, на востоке – с Хабаровским краем, на юге ее граница по реке Амур совпадает с государственной границей России и Китая.

Образована 7 мая 1934 года.

Площадь - 36,3 тыс. кв. км.

Население – 168,3 тыс. чел.

Областной центр - город
Биробиджан



Символика



■ Флаг



■ Герб

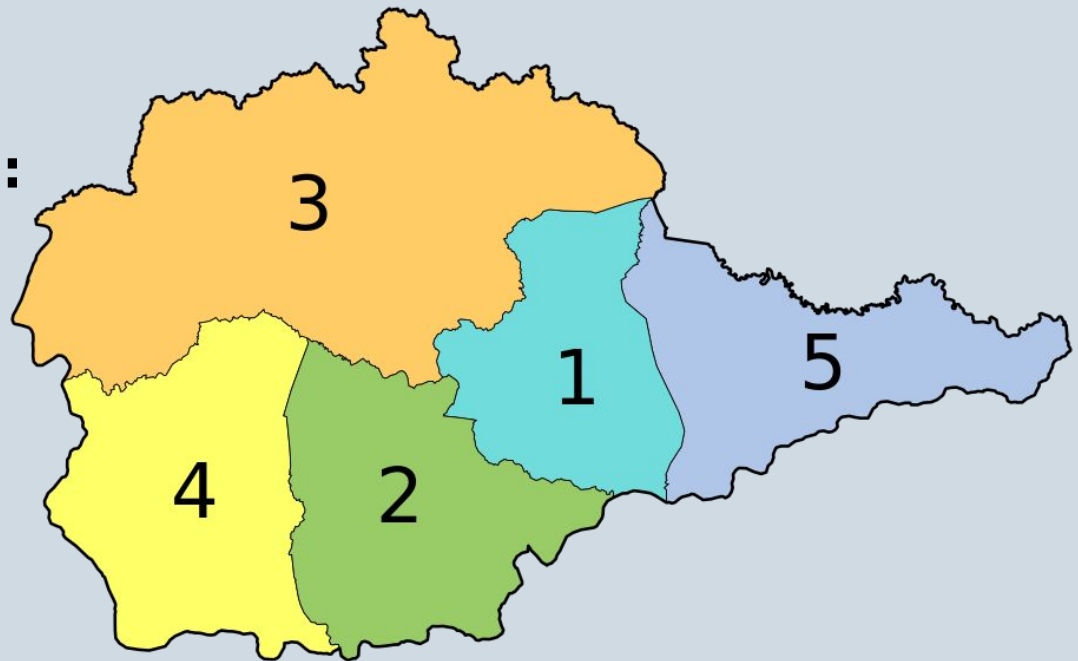
Административно-территориальное устройство

По состоянию на 1 января 2013 года в состав Еврейской автономной области входят:

- 1 городской округ,
- 5 муниципальных районов,
- 10 городских поселений,
- 18 сельских поселений

Муниципальные районы:

- Биробиджанский район
- Ленинский район
- Облученский район
- Октябрьский район
- Сидовичский район



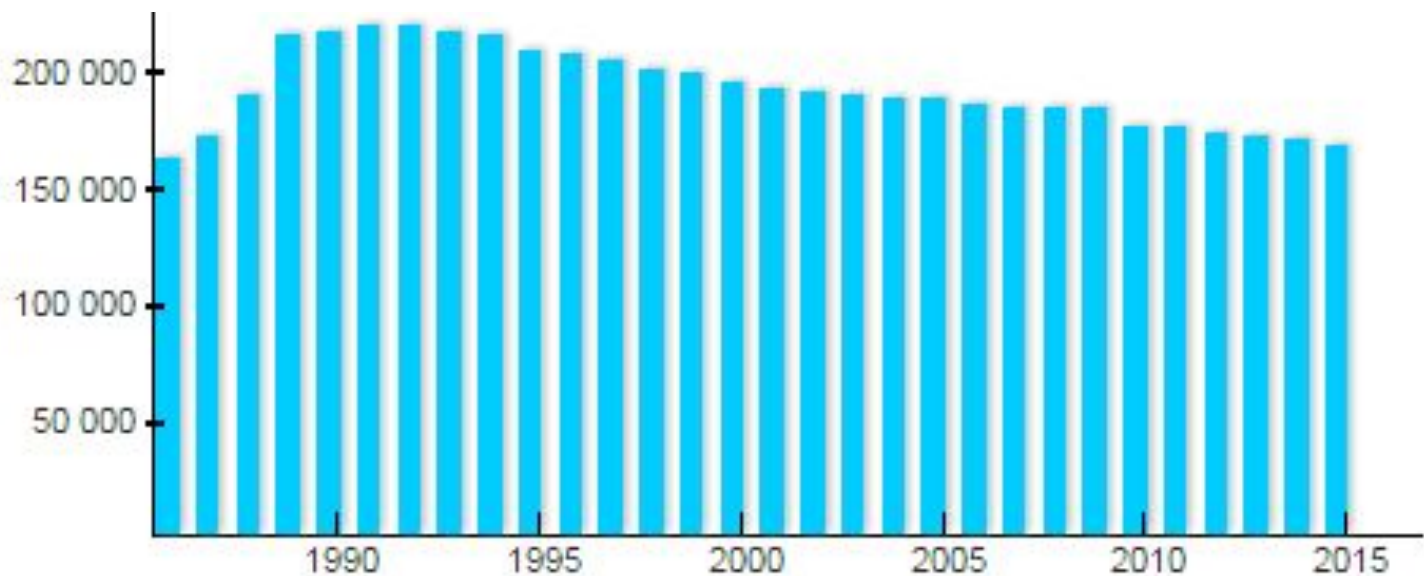
Муниципальные районы и городские округа

№ на карте	Название	Площадь, км ²	Население, чел.	Административный центр
	Городской округ Биробиджан	169,38	↘74 777 ^l	Биробиджан
1	Биробиджанский район	4 442,56	↘11 853	Биробиджан
2	Ленинский район	6 068	↘19 030	Ленинское
3	Облученский район	13 300	↘26 575	Облучье
4	Октябрьский район	6 400	↘10 289	Амурзет
5	Смидовичский район	5 900	↘25 844	Смидович

Население

Численность населения

1993 ^[7]	1994 ^[7]	1995 ^[7]	1996 ^[7]	1997 ^[7]	1998 ^[7]	1999 ^[7]
↘217 801	↘215 960	↘209 552	↘207 190	↘204 403	↘201 724	↘199 172
2000 ^[7]	2001 ^[7]	2002 ^[8]	2003 ^[7]	2004 ^[7]	2005 ^[7]	2006 ^[7]
↘195 135	↘193 198	↘190 915	↘190 585	↘189 758	↘188 755	↘186 541
2007 ^[7]	2008 ^[7]	2009 ^[7]	2010 ^[9]	2011 ^[10]	2012 ^[11]	2013 ^[12]
↘185 645	↘185 535	↘185 412	↘176 558	↘176 304	↘174 412	↘172 671
2014 ^[13]	2015 ^[1]					
↘170 377	↘168 368					



Экономика

- ЕАО имеет достаточно выгодное экономико-географическое положение: общую границу с Китаем; по ее территории проходят Транссибирская железнодорожная магистраль и шоссейная дорога Хабаровск-Благовещенск, судоходная река Амур. Наилучшие в азиатской части России природно-климатические условия и плодородные почвы позволяют выращивать овощи, сою, развивать животноводство. Недра региона содержат запасы руд цветных металлов (олово). На территории области действует режим свободной экономической зоны.

- Удельный вес региона в общероссийских экономических показателях составляет: по ВРП — 0,1 % (за 2007 г.). За 2008 г. по объему промышленного производства — 0,0 %, по объему продукции сельского хозяйства — 0,2 %, по объему розничного товарооборота — 0,1 %, по объему инвестиций в основной капитал — 0,1 %. Уровень безработицы по методологии МОТ за 2008 г. равен 10,1 %.



Промышленность

- Основные отрасли области – обрабатывающая промышленность, металлообработка и машиностроение. Рост строительной отрасли способствовал увеличению доли предприятий деревообрабатывающей промышленности и изготавливающих строительные материалы.
- Природные ресурсы позволяют функционировать в регионе предприятиям пищевой и легкой промышленности. Большинство из них территориально сконцентрировано в столице Биробиджан.

Заводы ЕАО

- Биробиджанский комбайновый завод
- Биробиджанский завод силовых трансформаторов
- Биробиджанская промышленно-торговая трикотажная фирма «Виктория»
- Теплоозерский цементный завод



Сельское хозяйство

- Сельскохозяйственные угодья в хозяйствах всех категорий, по данным на 1 июля 2006 г., составили 170 тыс. га, или 5 % всех земель автономной области, пашня — 124 тыс. га, (3 %).

- Сельское хозяйство автономной области специализируется на мясомолочном скотоводстве, свиноводстве. В долине реки Амур культивируют сою, зерновые культуры (ячмень, пшеницу, овес). На востоке, в долине реки Бира, выращивают овощи и картофель.



Исполнительная власть

Органы исполнительной власти, формируемые правительством ЕАО

- Архивное управление правительства ЕАО;
- Государственная жилищная инспекция ЕАО;
- Государственная инспекция правительства ЕАО по надзору за техническим состоянием самоходных машин и других видов техники;
- Комитет информационных технологий и связи ЕАО;
- Комитет образования ЕАО;
- Комитет по управлению государственным имуществом ЕАО;
- Комитет по физической культуре и спорту правительства ЕАО;
- Комитет социальной защиты населения правительства ЕАО;
- И другие.

Александр Борисович Левинталь – ВРИО Губернатора



Законодательная власть

- Законодательное собрание Еврейской автономной области регулируется председателем

Тихомиров Анатолий Федорович является председателем
Законодательного Собрания ЕАО




Судебная власть

- Суд Еврейской автономной области
- Арбитражные суды субъектов РФ
- Гарнизонный военный суд
- Районный суд, городской суд
- Участок мирового судьи



Туристический потенциал ЕАО

- Визитная карточка города - привокзальная площадь с фонтаном и Минорой - еврейским ритуальным подсвечником, символизирующим возрождение еврейского народа после долгих лет изгнаний и лишений.



Краеведческий музей



Церковь Николая Чудотворца



Пожарный музей



Биробиджанский парк культуры и отдыха



Памятник Дружбы



Памятник первым переселенцам



Спасибо за внимание ;)