

Рельєф Євразії





Завдання:
Розгляньте фізичну карту Євразії
Які форми рельєфу наявні в Євразії

Рельєф Євразії

Рівнини

Які ви знаєте?

1. *Західно - Сибірська*
2. Аравійське
3. Середньосибірська

Найнижче місце на материку?

Мертве море -410 м


Гори

Які ви знаєте?

Уральські
Скандинавські
Кавказькі
Гімалаї

Найвища точка материка?

Джомолунгма 8848 (8850)м






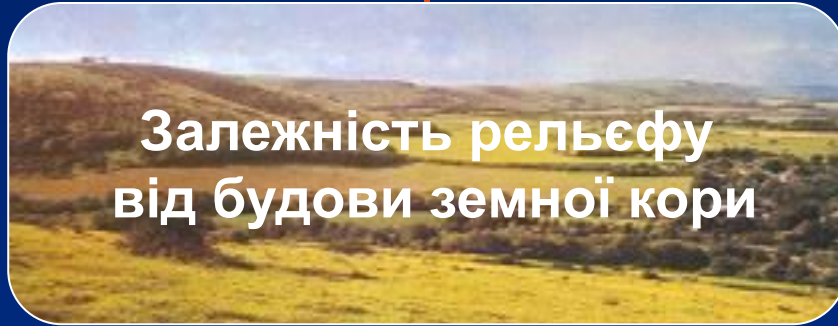
Мертвим морем називають, фактично, велике озеро, яке має 76 кілометрів в довжину, до 18 кілометрів в ширину і максимальну глибину 400-410 метрів.





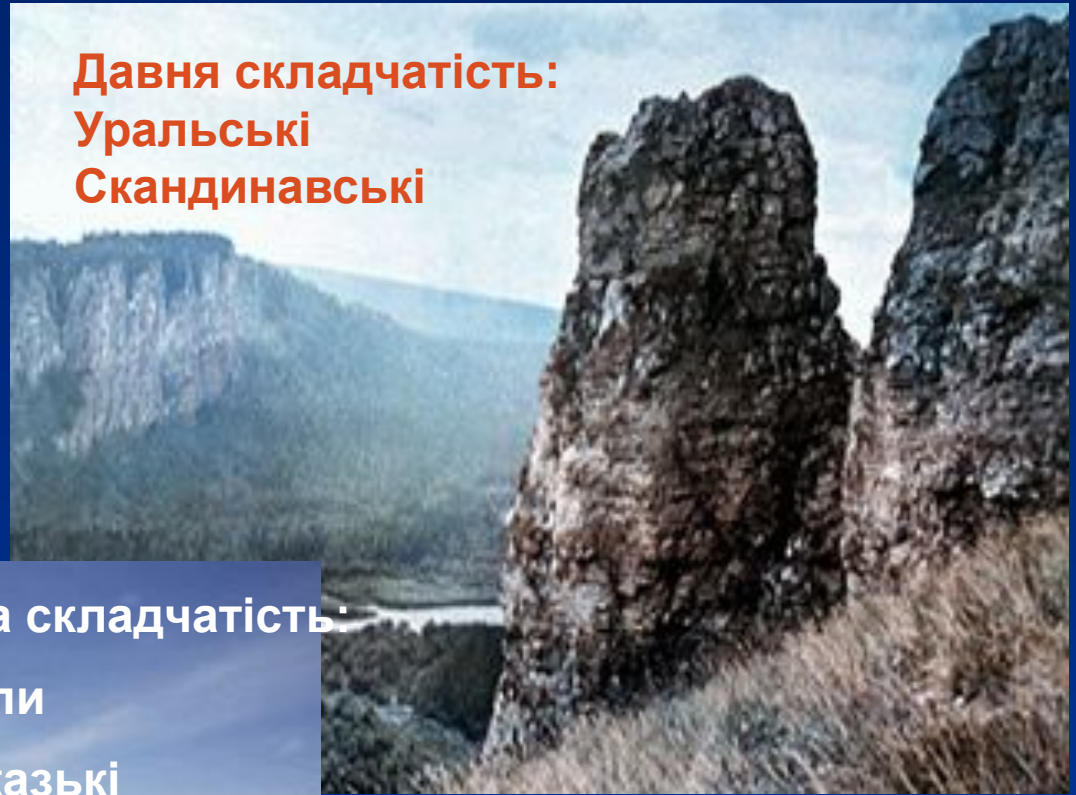
Джомолунгма — в перекладі з тибетської означає «Божественна»

Залежність рельєфу від будови земної кори

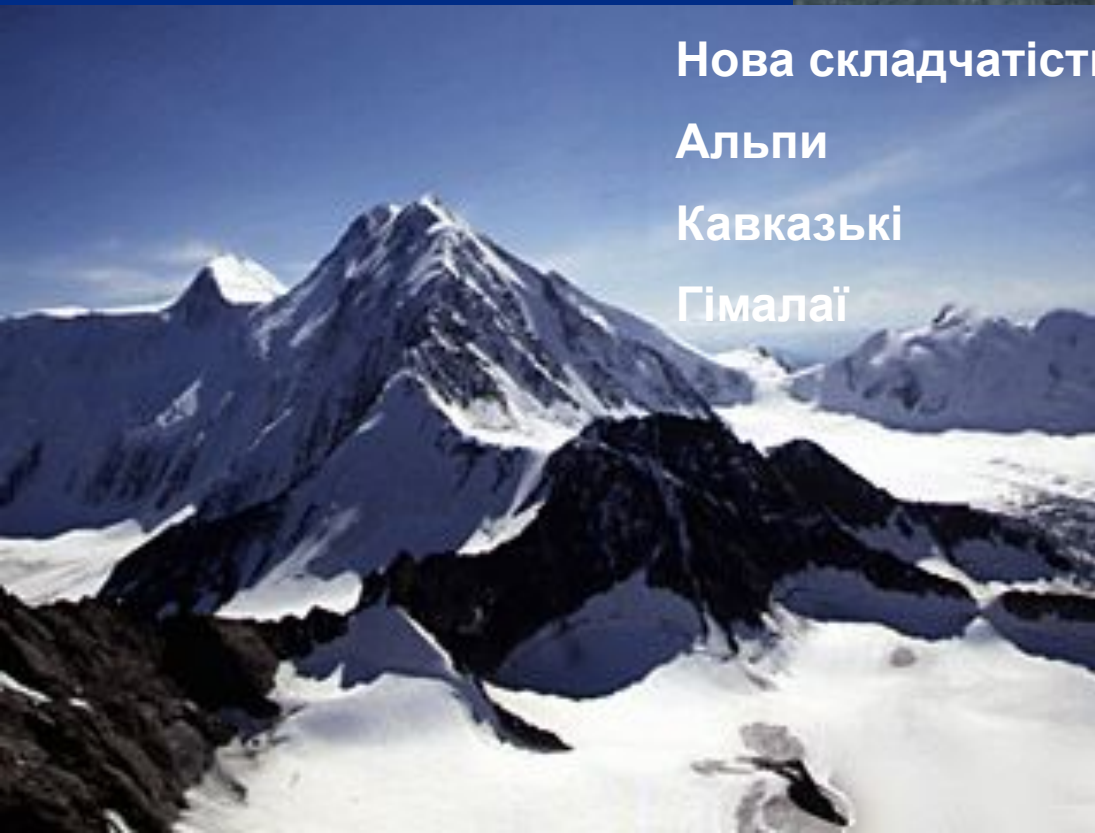


Назвіть відмінності гір
Які це можуть бути гори
Євразії?

Давня складчатість:
Уральські
Скандинавські



Нова складчатість:
Альпи
Кавказькі
Гімалаї

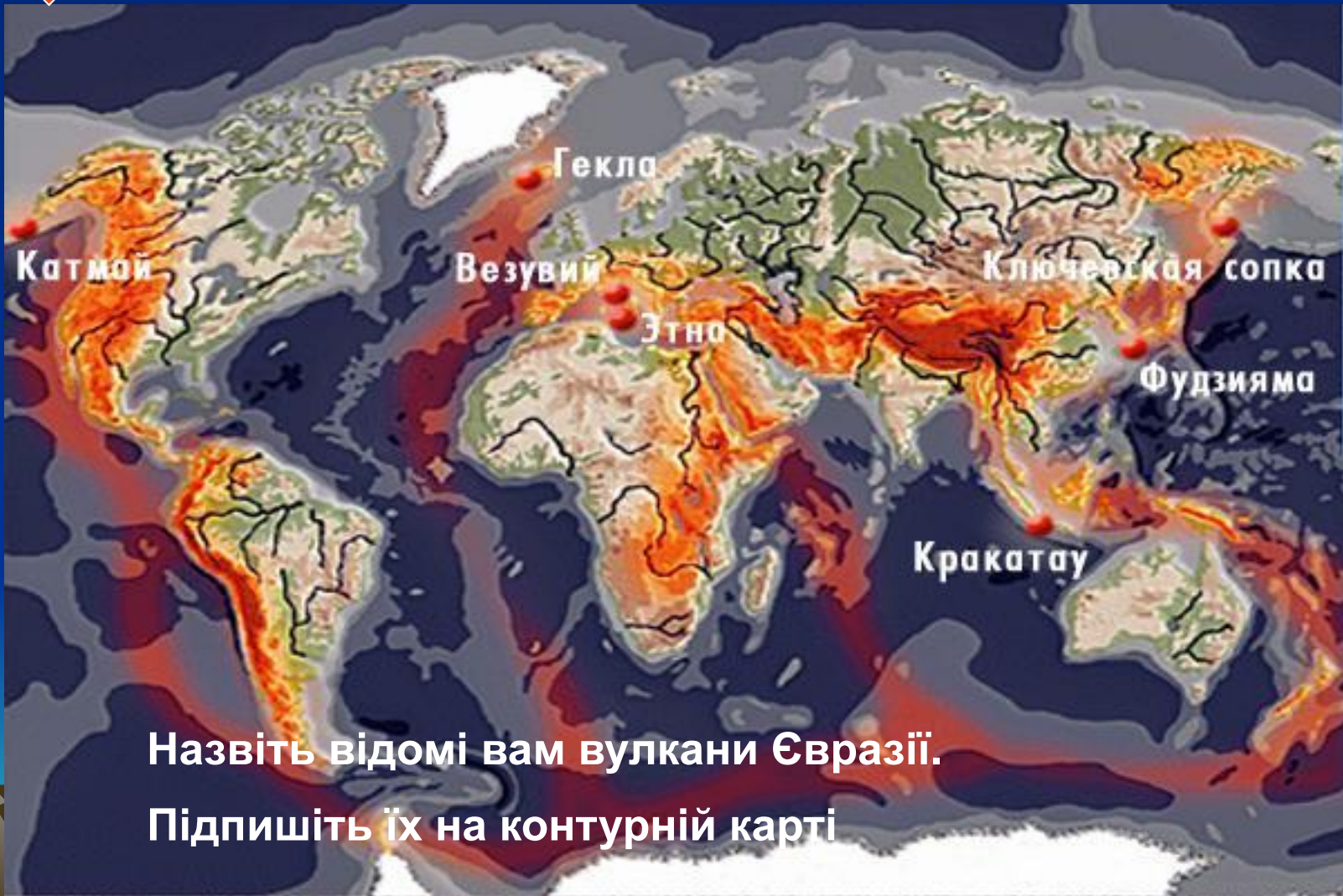









Сейсмічні пояси Євразії

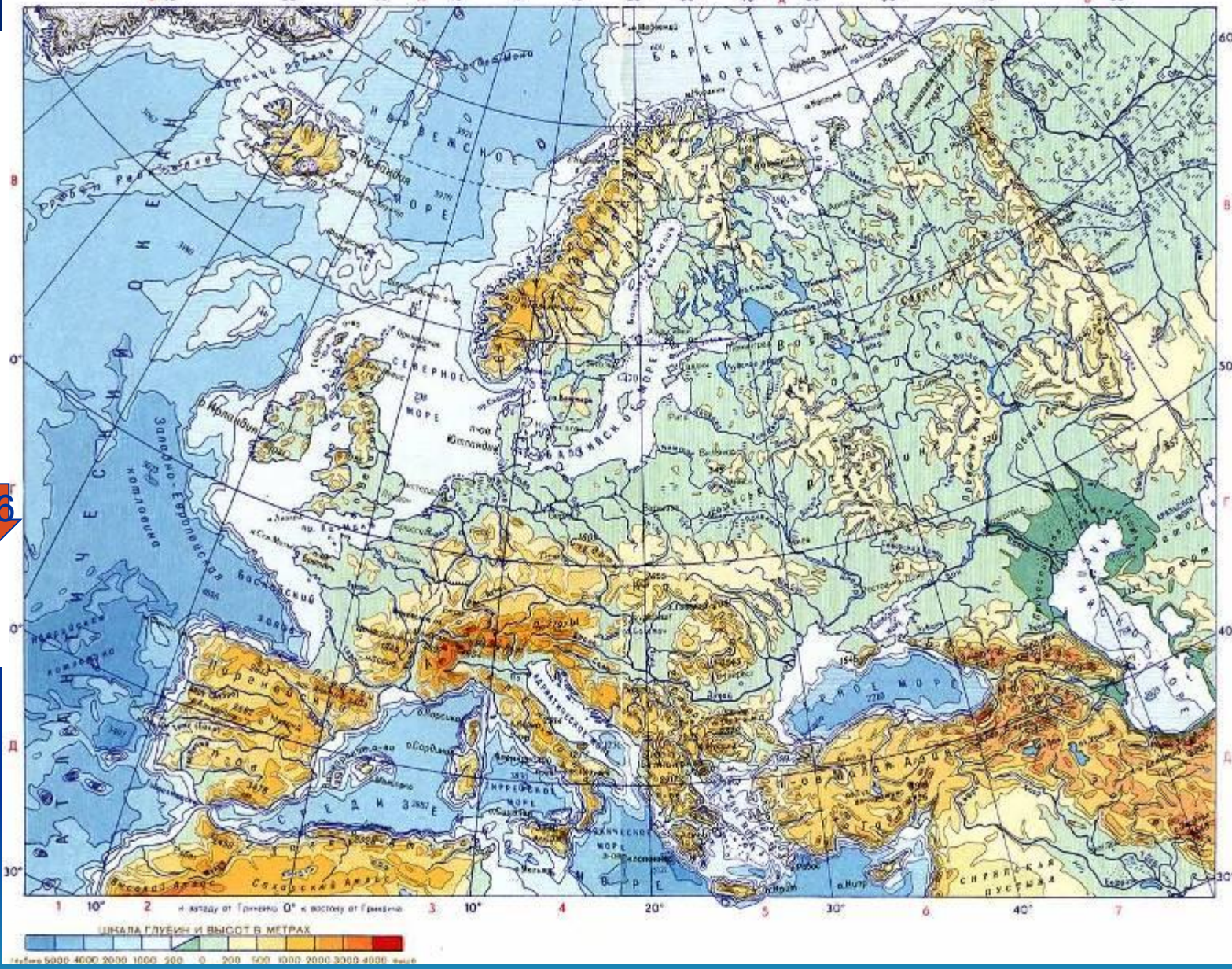


1
Середземноморський

2
Тихоокеанський

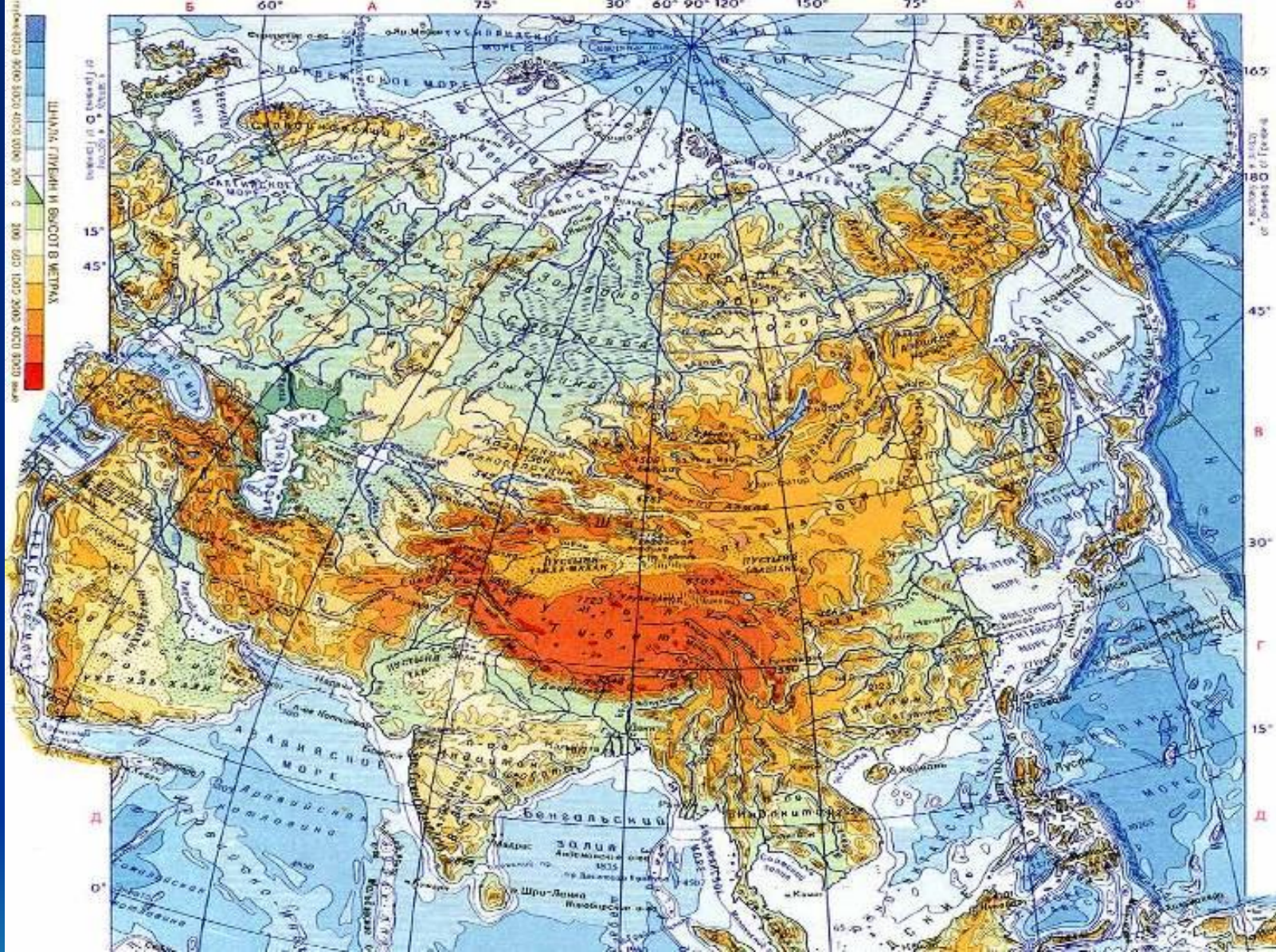


1. Альпи 
2. Апенини 
3. Піренеї 
4. Кавказ 
5. Уральські 
6. Скандинавські 
7. Карпати 

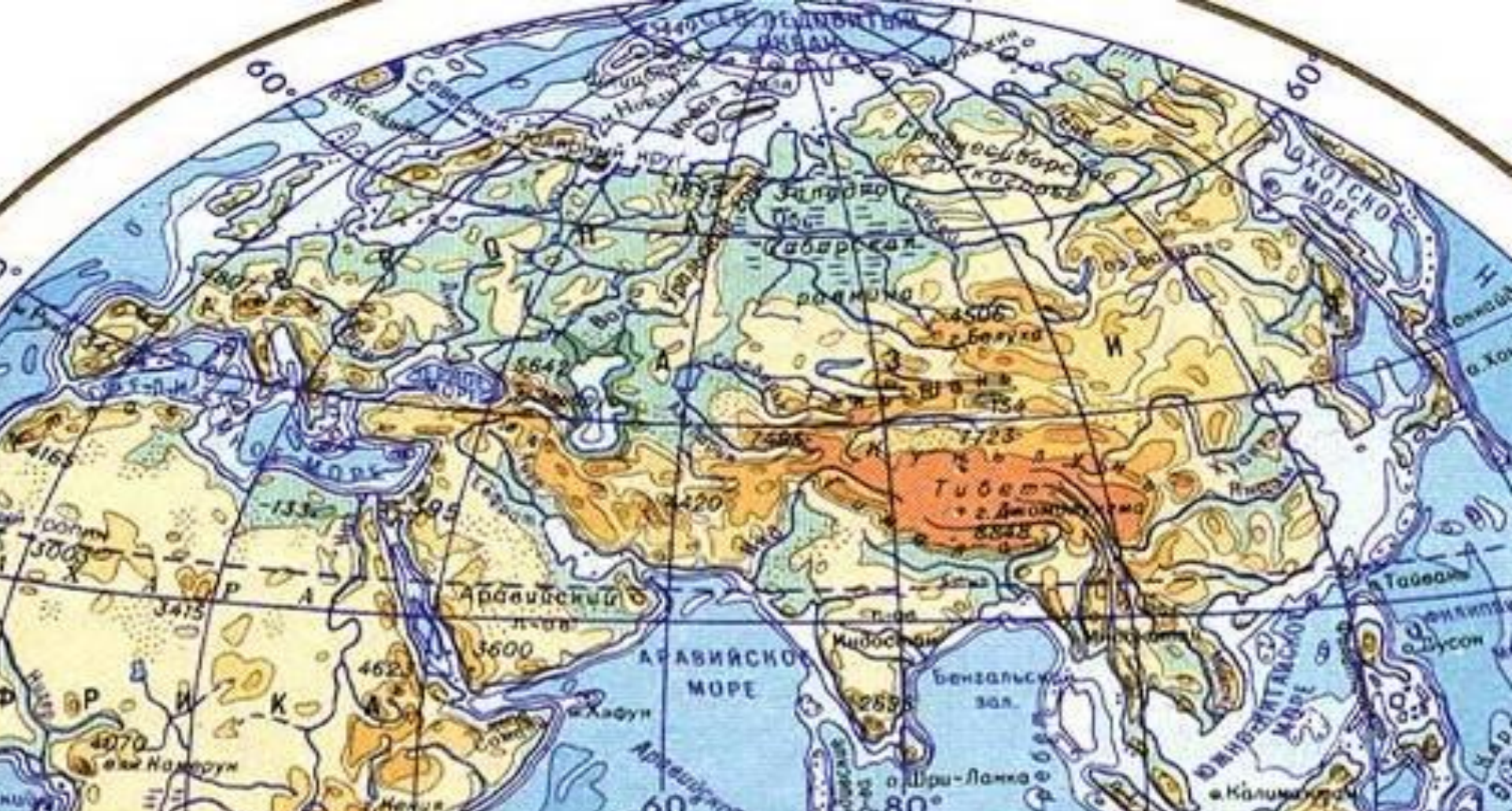


Назвіть і підпишіть на карті гори Європи

1. Гімалаї ↑
2. Алтай ↑
3. Саяни ↑
4. Памір ↑
5. Тибет ↑
6. Іранське нагір'я ↑
7. Тянь-Шань ↑



Назвіть і підпишіть на контурній карті
гори і нагір'я Азії



Назвіть і підпишіть рівнини Євразії

1. Західно - Сибірська 1

2. Аравійське 2

3. Середньосибірське 3

4. Індо - Ганська 4

5. Велика Китайська 5

6. Декан 6

Використані джерела:

1. <http://ru.wikipedia.org/wiki>
2. Міхелі С.В., Бойко В.М. Географія материків і океанів 7 клас. – К: “Зодіак – ЕКО”, 2006
3. Пестушко В.Ю., Сасихов В.О. Географія материків та океанів. – Київ: Абрис, 2000

