

«Экзотика России –
Северный Кавказ,
Крым и Дальний
Восток»

Высшие точки Кавказа и Дальнего Востока

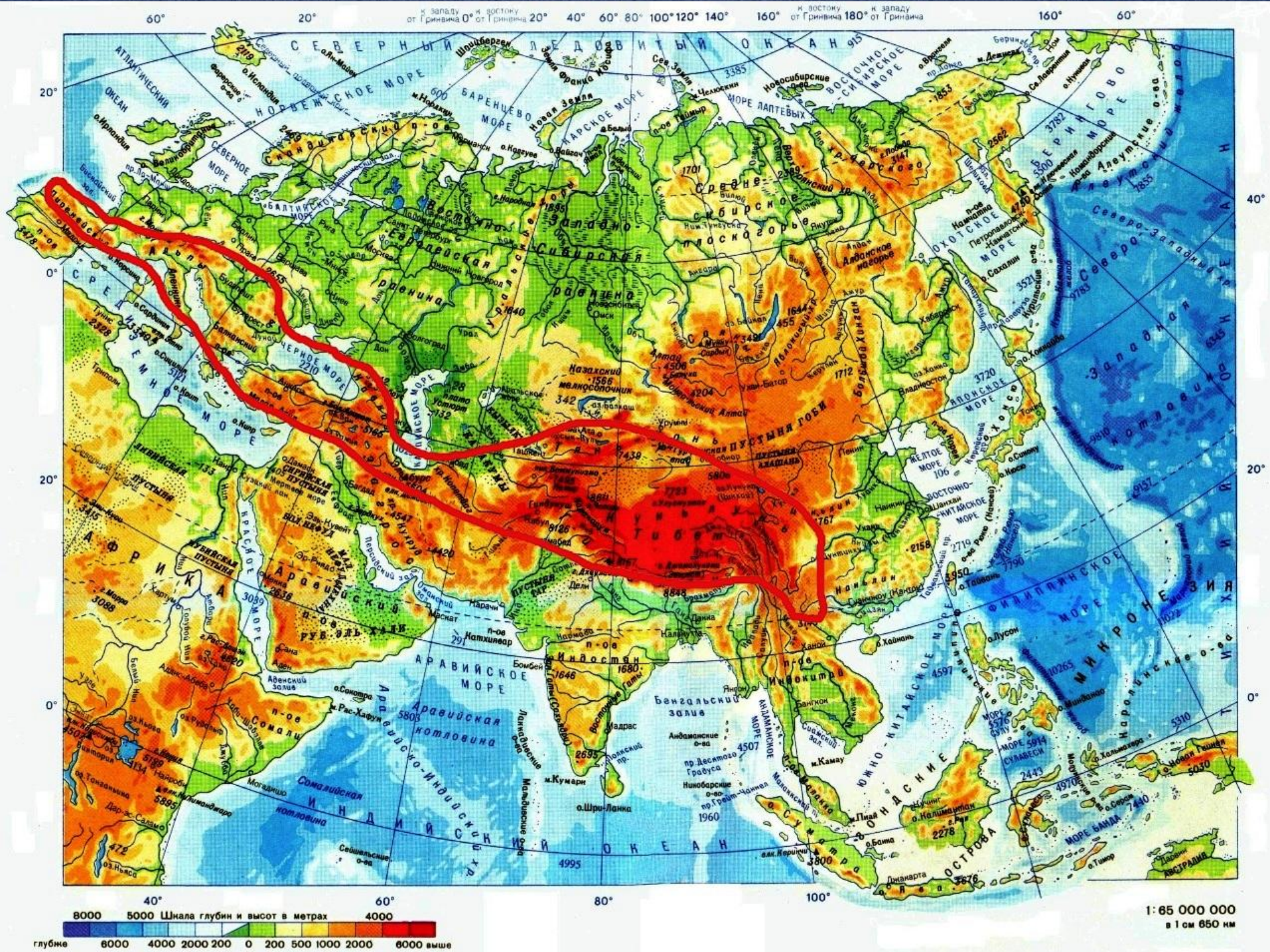


г. Эльбрус,
Северный Кавказ (5642 м)



Ключевская Сопка,
п-ов Камчатка (4688 м)





**Крупные
вулканы
Дальнего
Востока**

На Камчатке

Ключевская Сопка



Кроноцкая Сопка



Авачинская Сопка



Корякская Сопка



На Курильских островах

Вулкан Тятя

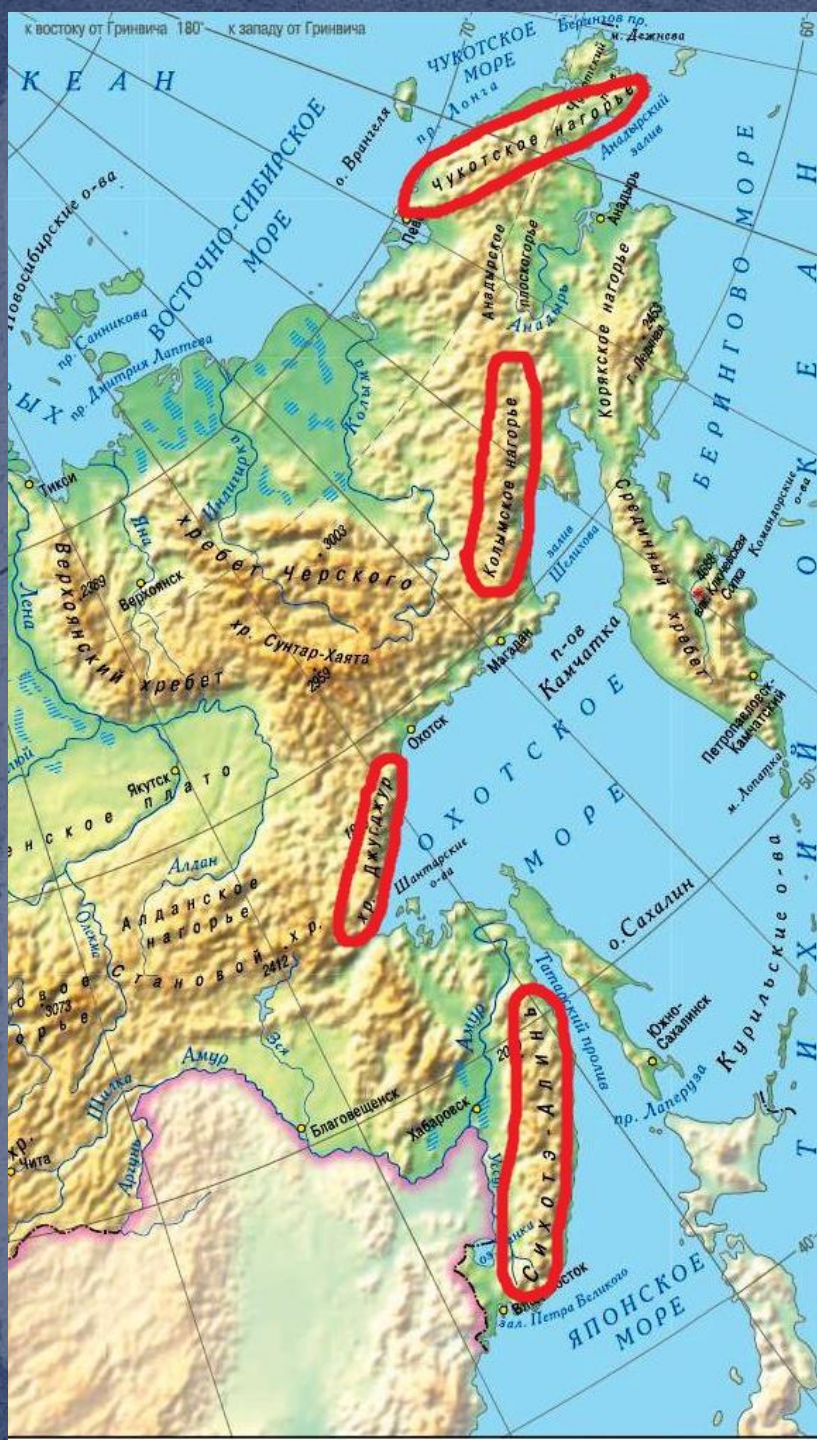


Вулкан Чикурачки



Долина гейзеров на Камчатке





Области мезозойской складчатости на Дальнем Востоке:

- Чукотское нагорье
- Колымское нагорье
- Сихотэ-Алинь
- Хребет Джугджур

Магматические массивы в предгорьях Северного Кавказа

г. Бештау



г. Машук



Северный Кавказ – климатораздел между умеренным и субтропическим климатическими поясами.

Области Северного Кавказа

1. Предкавказье

(слабоволнистая равнина)

- Ставропольская возвышенность
- Терско-Кумская низменность
- Прикубанская низменность

2. Большой Кавказ

(система хребтов)

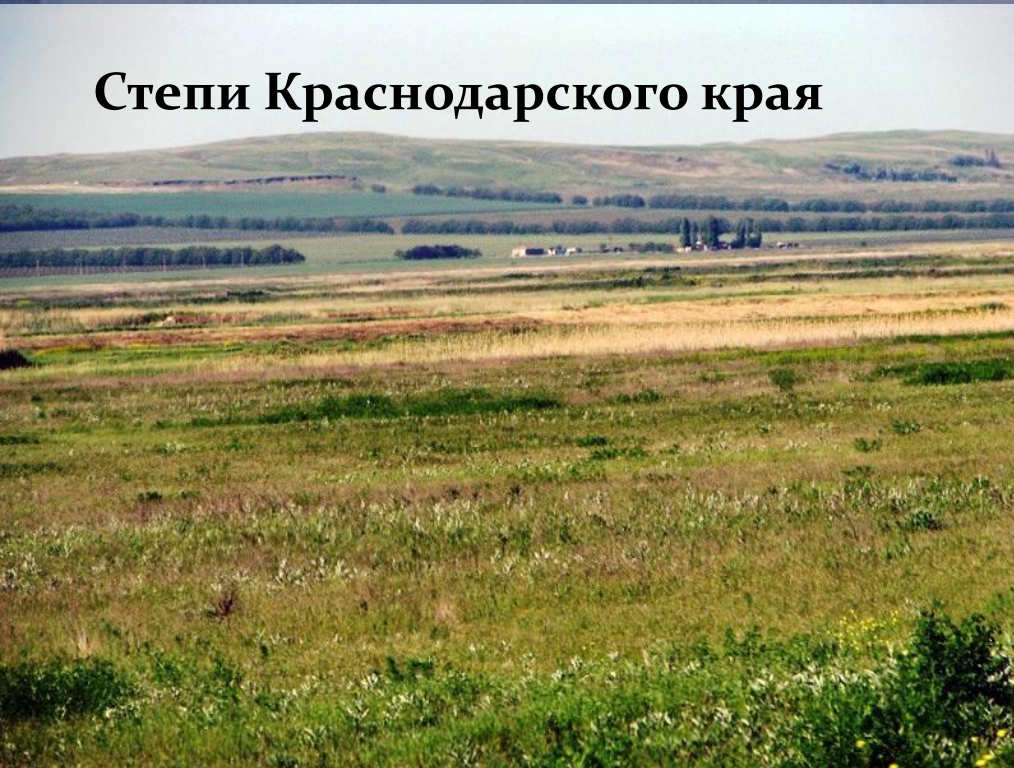
- Главный
- Боковой
- Скалистый

Предкавказье

	Прикубанская низменность, Ставропольская возвышенность	Терско-Кумская низменность
Количество осадков, мм/год	500-600	300
почвы	черноземы	каштановые, бурые
растительность	степи	сухие степи, полупустыни

Растительность Предкавказья

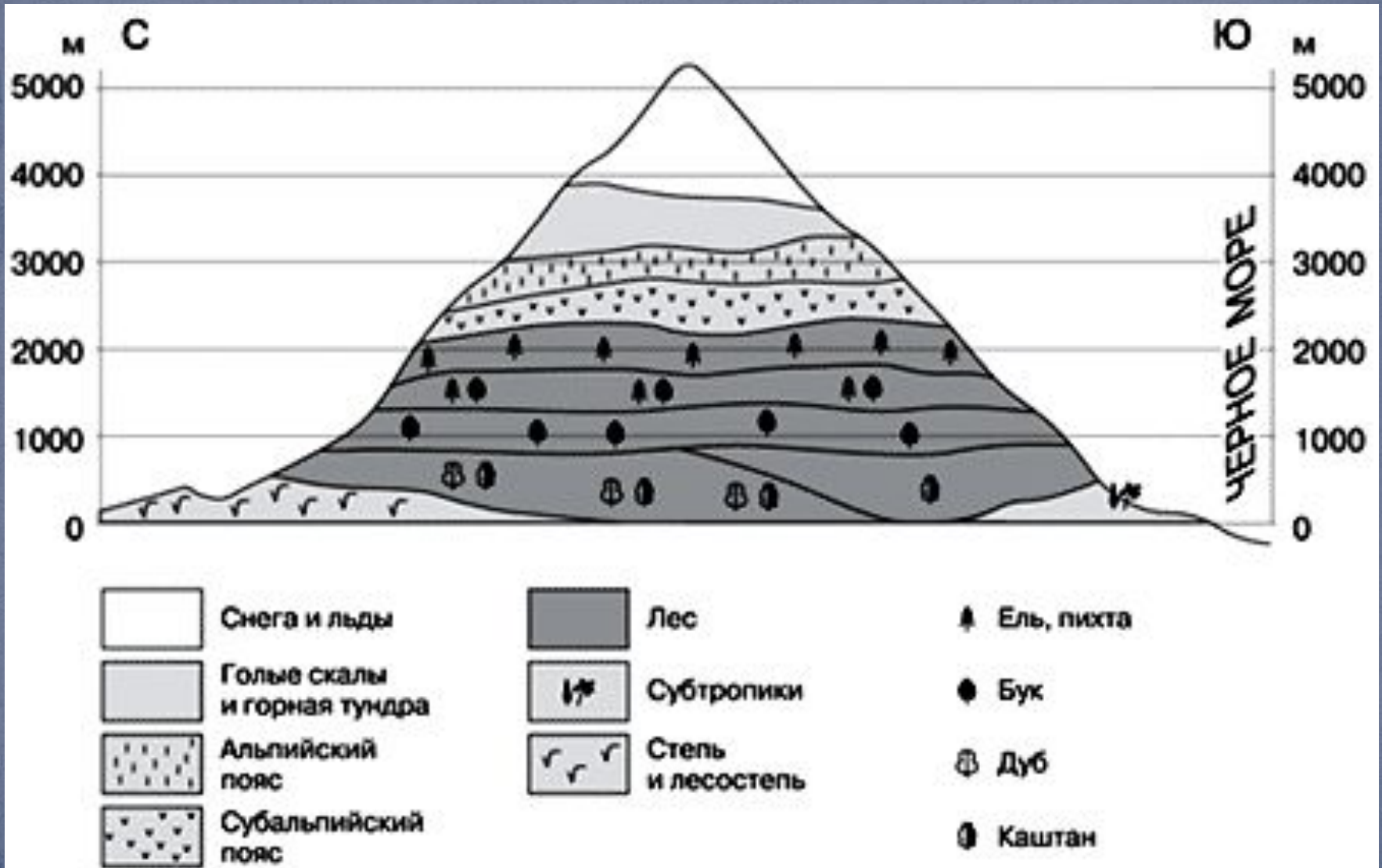
Степи Краснодарского края



Полупустыня в Дагестане



Высотная поясность Большого Кавказа





ЧЕРНОЕ МОРЕ

38° 39° 40°

0 20 40 80 км

ЧЕРНОМОРСКОЕ ПОБЕРЕЖЬЕ

От Таманского полуострова до Туапсе:

- Средиземноморский климат (жаркое сухое лето и мягкая влажная зима)
- Бора – холодный ураганный ветер, дующий в сторону моря зимой в районе г. Новороссийск
- Преобладают заросли шибляка на коричневых почвах



ЧЕРНОЕ МОРЕ

ЧЕРНОМОРСКОЕ ПОБЕРЕЖЬЕ

От Туапсе до Адлера:

- Влажный субтропический климат (бризы, горно-долинные ветры, относительная влажность до 100%)
- Гора Ачишхо – самое влажное место в России (кол-во осадков 2200 мм/год)
- Растительность – влажные субтропические леса;
- выращивают цитрусовые, гранаты

Гора Ачишхо



Самые северные чайные плантации в мире



Дюна Сарыкум (190 м)



Дальний Восток

Климат — муссонный умеренного пояса
(максимальное кол-во осадков летом, характерны частые наводнения)

Растительность:

на основной площади — темнохвойные леса;

на побережье Охотского моря и левобережье р. Амур
— светлохвойная лиственничная тайга;

на юге — смешанные леса.

Уссурийская тайга



Петропавловск-Камчатский – второе по влажности место в России



Камчатка и Курильские острова

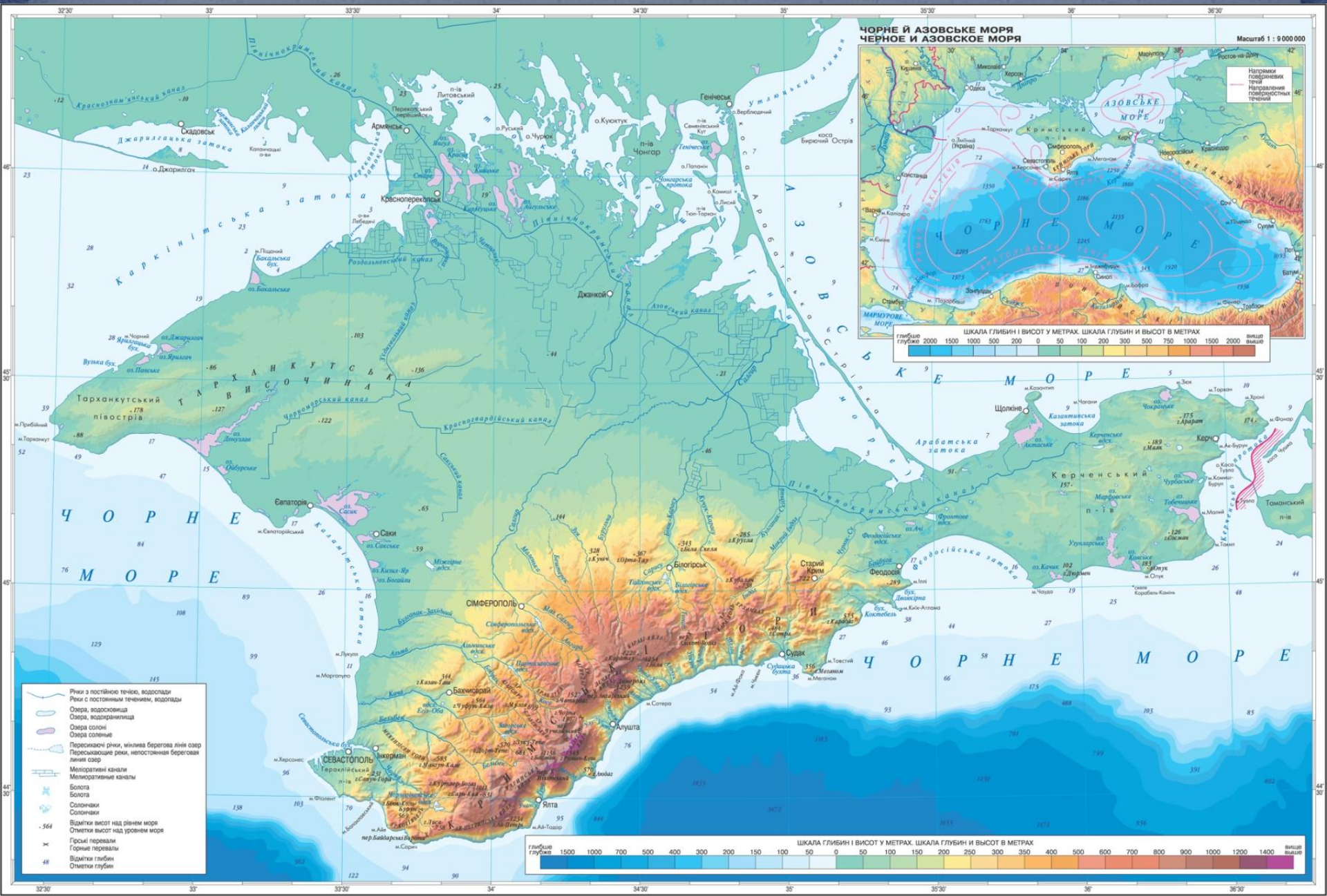
Климат – морской

Почвы – вулканические

Растительность – мелколиственные леса из берёзы каменной, высокотравье, участки лиственных лесов

В горах – горные тундры с зарослями кедрового стланика

Геологическое строение и рельеф Крымского полуострова



Высшая точка Крымских гор – гора Роман-Кош, 1545 м



Ай-Петринская яйла



Вулканические массивы Крыма



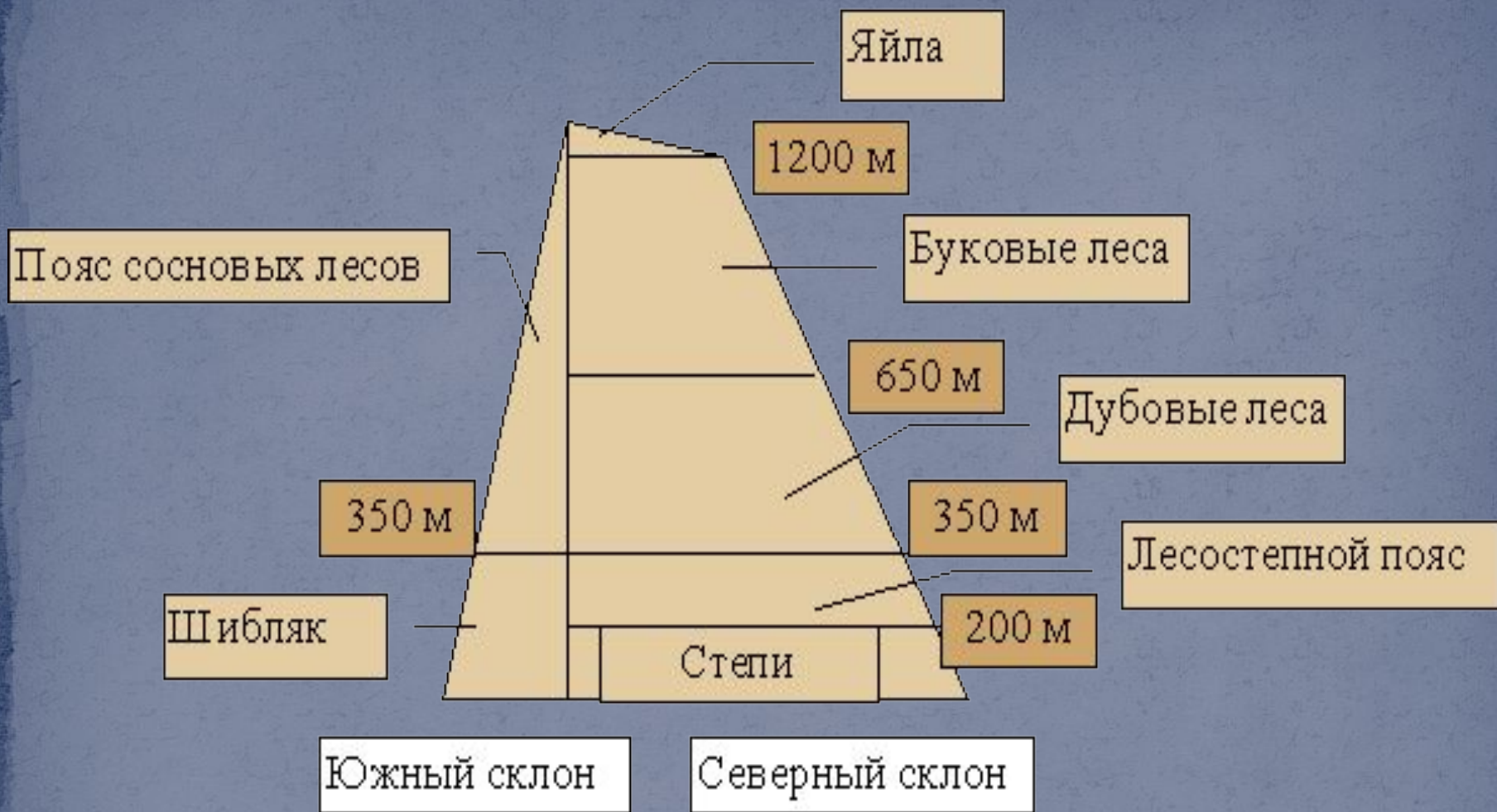



Схема высотной поясности Крымских гор

Сосна Станкевича (Судакская)



Эдельвейс Крымский



Спасибо за внимание!

СПАСИБО ЗА ВНИМАНИЕ!