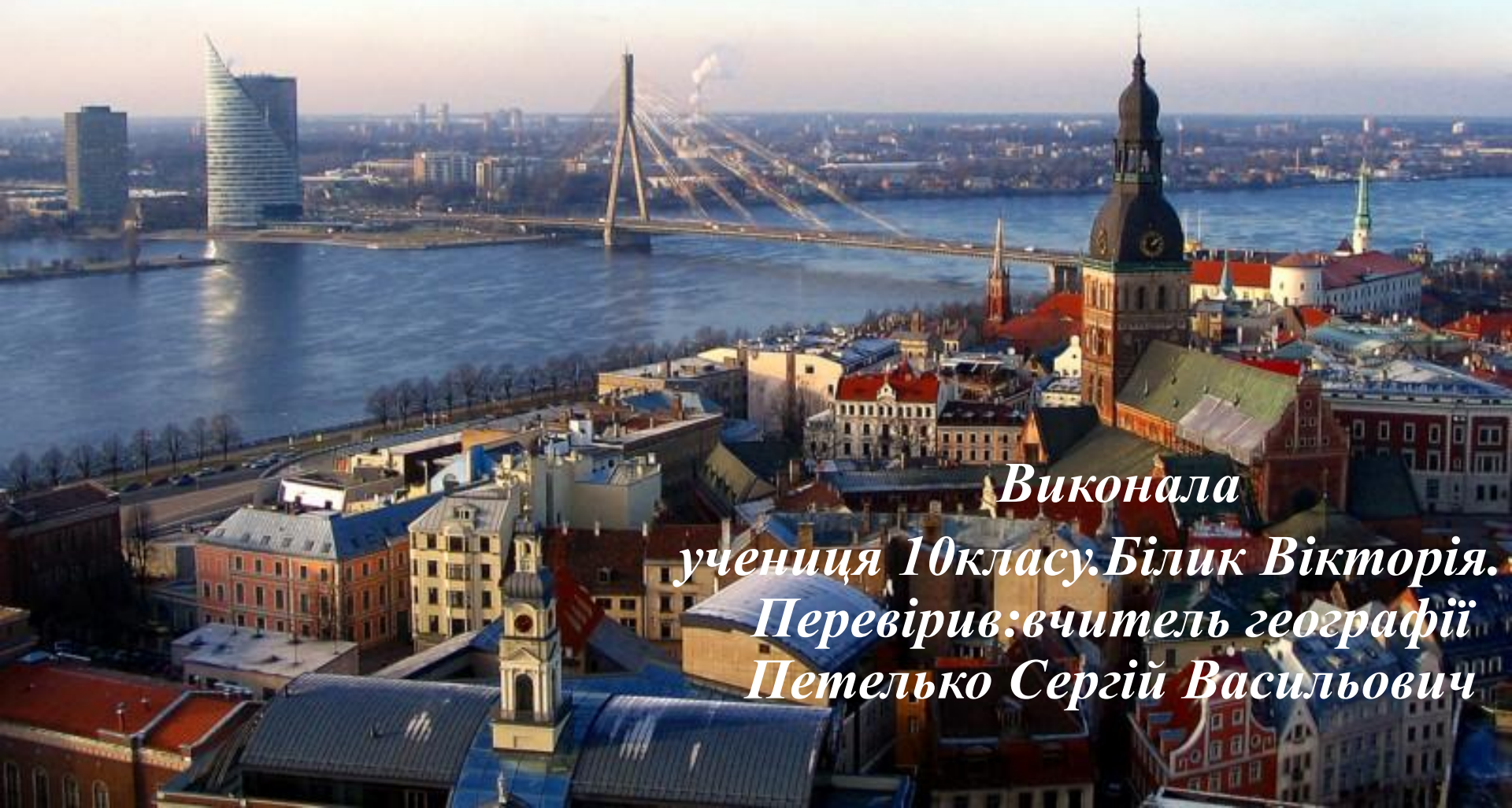


Латвія



Виконала

учениця 10класу. Білик Вікторія.

Перевірів: вчитель географії

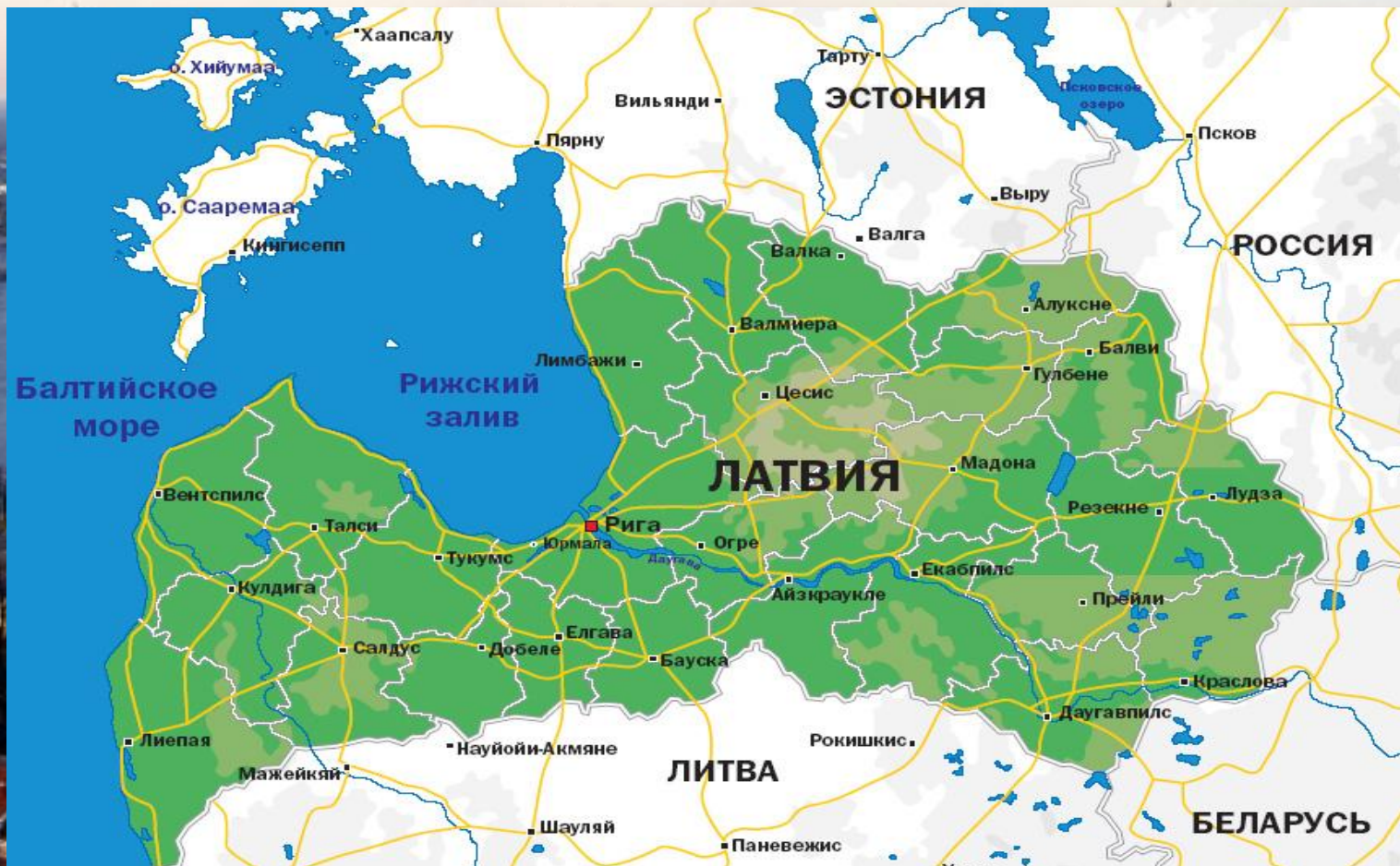
Петелько Сергій Васильович

План характеристики країни:

- 1. Загальні відомості (площа, чисельність, населення, форма державного устрою, адміністративно-територіальний поділ, столиця).*
- 2. Економіко-географічне та політико-географічне положення.*
- 3. Населення і трудові ресурси.*
- 4. Економіко-географічне та політико-географічне положення.*
- 5. Населення і трудові ресурси.*
- 6. Природні умови та ресурси.*
- 7. Загальні риси господарства.*
- 8. Характеристика промисловості.*
- 9. Сільське господарство.*
- 10. Характеристика транспорту.*
- 1. Зовнішньоекономічні зв'язки.*
- 2. Визначні пам'ятки культури.*

Республика Латвия

Площа: 64,6 тис. км²



*Кількість населення - 2млн. 261 тис. осіб. Етнічні групи:
латиші - 59%, росіяни - 28,3%, білоруси - 3,7%, українці -
2,5%, поляки - 2,4%, литовці - 1,4%.*

Офіційна мова - латиська.

Грошова одиниця - євро = 100 євроцентам (з 1 січня 2014 р.)

*Релігія - лютеранська (55% віруючих), римо-католицька
(24%), православна (9%), баптистська, старообрядницька.
Представлені також іслам і іудаїзм.*

*Державне свято - 18 листопада - День проголошення
Латвійської Республіки (1918).*

Державний прапор - Історичні писемні джерела про темно-червоний прапор з білою смугою збереглися з XIII ст., коли з таким прапором проти староестонських племен воювали старолатиські племена. Відомості історичних джерел дозволяють називати прапор Латвії одним з найстаріших у світі.

Колір прапора Латвії - особливий темно-червоний, відомий у світі як "латиський червоний" (Latvian red). Пропорції кольорів прапора 2:1:2, а довжини і ширини 2:1. Прапор разом з гербом затверджений особливим декретом парламенту Латвії 15 червня 1921 року.

Державний герб - з'явився тільки після проголошення незалежної Латвійської Республіки 18 листопада 1918 року. Герб об'єднує як символи незалежності латиської держави, так і символи культурно-історичних країв. "



Державний гімн

Назва гімну Латвії: "Dievs, sveti Latviju!" ("Бог, благослови Латвію!"). Автор гімну - латиський композитор Карліс Бауманіс. Вперше гімн виконувався на Першому загальному Святі латиської пісні і танцю наприкінці червня 1873 року в Ризі. З того моменту "Dievs, sveti Latviju!" стала піснею, яка пробуджувала національне самовизнання латиського народу. Після проголошення незалежності у 1918 році "Dievs, sveti Latviju!" стала гімном Латвії.

Президент



Андрис Берзиньш

Форма державного устрою

За формою правління Латвія - демократична республіка. Виборчі права мають 1,8 млн її жителів, а 480 тисяч мають статус "негромадян" і не можуть брати участі у виборах. Главою держави є - прем'єр-міністр, звичайно, лідер парламентської фракції, що перемогла на виборах. Президента Латвії обирає парламент на чотири роки, здійснює представницькі функції, хоча може заблокувати прийняття визначних рішень.

Адміністративно-територіальний устрій:

*поділяється на 26 районів
(повітів), які поділяються на
волості і 7 міст республіканського
підпорядкування: Вентспілс,
Даугавпілс, Елгава, Лієпая,
Резекне, Рига, Юрмала.*

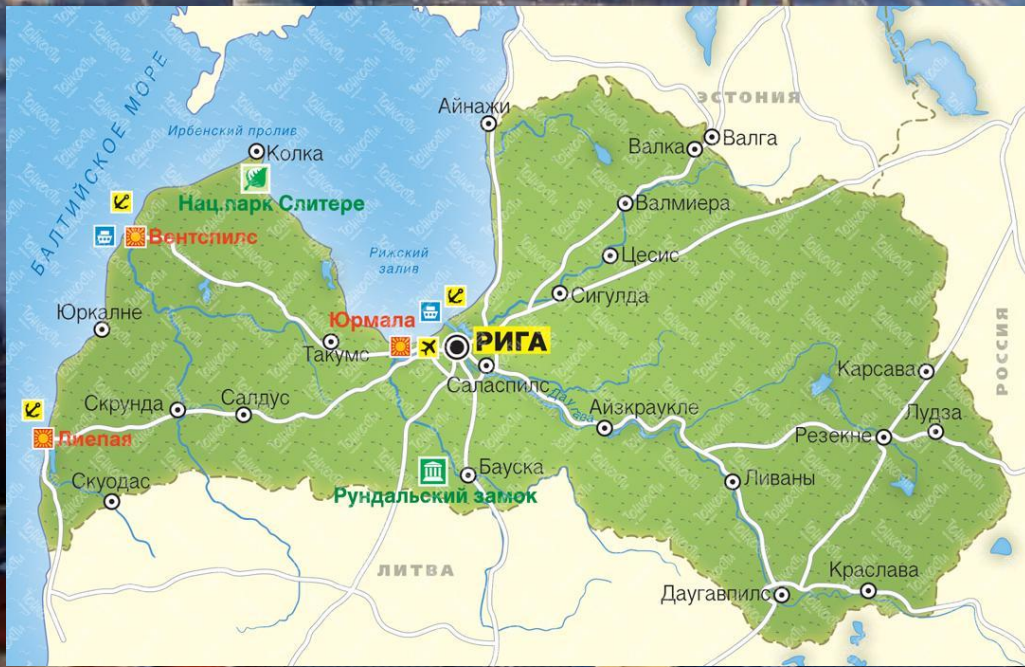
*Столица:
Рига
(709,9 тис. осіб, 2011)*



Розміщення в регіоні світу

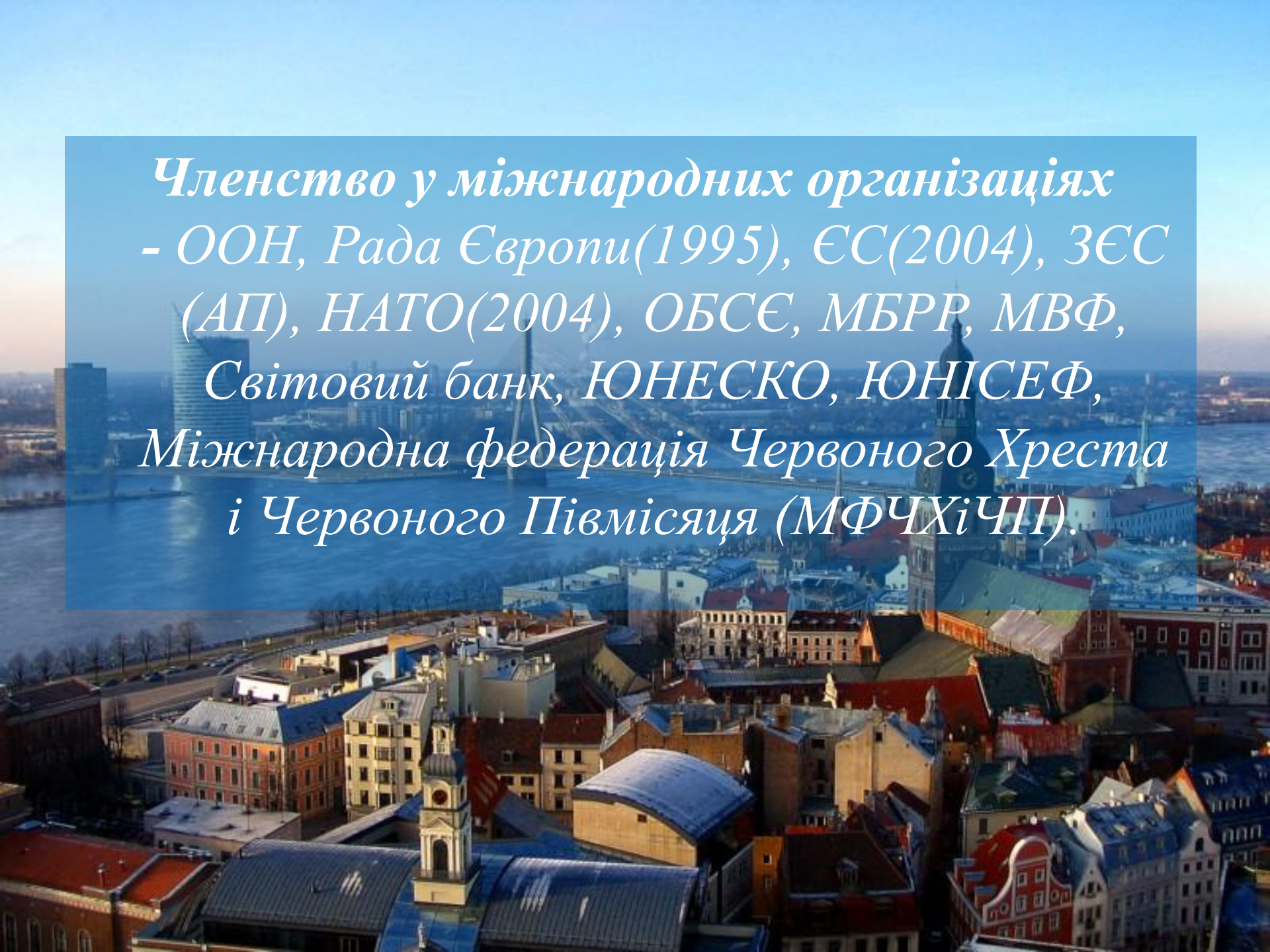


Латвійська Республіка — приморська держава, що має досить протяжну берегову лінію (близько 500 км) з численними пляжами й зручними бухтами. Країна на заході омивається водами Балтійського моря, на півночі межує з Естонією, на сході її сусідом є Росія, на південному сході—Білорусь, а на півдні—Литва.



Недалекими сусідами країни в Балтійському морі є Фінляндія, Швеція, Польща і Німеччина. У цілому економіко-географічне положення Латвії є досить вигідним.

*Членство у міжнародних організаціях
- ООН, Рада Європи(1995), ЄС(2004), ЗЄС
(АП), НАТО(2004), ОБСЄ, МБРР, МВФ,
Світовий банк, ЮНЕСКО, ЮНІСЕФ,
Міжнародна федерація Червоного Хреста
і Червоного Півмісяця (МФЧХіЧП).*



Населення

Згідно з даними першого офіційного перепису проведеного в Латвії у складі Російської імперії 1897 року, латиші становили 68,34% від загальної чисельності населення, що загалом нараховувало 1 930 тисяч; росіяни — 8%, євреї — 6,36%, балтійські німці — 7,12%, білоруси — 4,12% поляки — 3,37%. Решта — литовці, ліві, естонці, цигани і представники інших національностей.

5 традиційних національних громад Латвії, сформованих до Першої світової війни: латиші, росіяни, поляки, євреї (нечисленні після голокосту, двох хвиль масової репатріації в Ізраїль, а також еміграції в США і Німеччини), німці (нечисленні після вимушеної репатріації до Німеччини в 1939-1941 рр.). Частка росіян постійно зростала з кінця XIX ст. і до розпаду СРСР у 1991 році, особливо інтенсивно в радянський період.

Сьогодні латиші складають трохи менше 60% населення Латвії. 27,5% налічують росіяни — найбільша національна меншина Латвії:

У деяких великих латвійських містах (напр. Даугавпілс, Рига і Резекне) латишів проживає менше, ніж представників інших національностей разом узятих — росіян, українців, білорусів, поляків та ін. Сьогоднішній національний склад населення Латвії багато в чому є результатом масової імміграції за радянських часів, яка призвела до скорочення частки латишів з 77% у 1935 р. до 52% в 1989.

До 2005 число латишів знизилося вже до 1357099 (58,8% від загальної чисельності).

Станом на 1 березня 2011 чисельність населення Латвії становить 2067887 чоловік.

<i>Етнос</i>	<i>Чисельність</i>
<i>Латиші</i>	<i>1 284 194</i>
<i>Росіяни</i>	<i>556 422</i>
<i>Білоруси</i>	<i>68 174</i>
<i>Українці</i>	<i>45 699</i>
<i>Поляки</i>	<i>44 783</i>
<i>Литовці</i>	<i>24 426</i>
<i>Євреї</i>	<i>6 416</i>
<i>Цигани</i>	<i>6 452</i>
<i>Німці</i>	<i>3 023</i>
<i>Естонці</i>	<i>2 000</i>
<i>Ліви</i>	<i>—</i>
<i>Інші</i>	<i>26 298</i>
<i>Загалом</i>	<i>2 067 887</i>

Береги

*Довжина берегової лінії становить
близько 500 км. Береги переважно
низинні з піщаними пляжами і
дюнами, порізані слабко, глибоко в
сушу врізається тільки Ризька
затока, відокремлена від моря
Курземським півостровом і
островами Моонзундського
архіпелагу.*

Балтийское море

Рельеф



ЭСТОНИЯ

РОССИЯ

Ирбенский пролив

Рижский залив

Вентспилс

Кулдига

Лиепая

Салдус

Добеле

Елгава

Бауска

ЛИТВА

РОССИЯ

Айнажи

Мазсалаца

Салацгрива

Лимбажи

Валмиера

Апе

Юрмала

РИГА

Огре

ВИДЗЕМЭ
г. Гайзинькалнс (312 м)

Виляка

Карсава

Резекне

Зилупе

ЗЕМГАЛЕ

Субате

Даугавпилс

ЛАТГАЛЕ

БЕЛОРУССИЯ

Рельєф

Рельєф Латвії утворений в основному діяльністю льодовика. Характерне чергування плоских або хвилястих низовин і горбкуватих височин. Уздовж узбережжя Балтійського моря простягається низовина шириною 2-3 км, місцями до 50 км. У західній частині республіки розташована Курземська височина (висота - близько 184 м), розділена долиною р. Вента на Західно-Курземську і Східно-Курземську; тут характерні стародавні льодовикові долини, найглибша з них зайнята річкою Абава. У середній частині найбільшою є Відземська височина (з найвищою точкою республіки - Гайзинькалнс - 311 м); на сході - Латгальська височина (до 289 м), для них характерний морено- і кам'янистий пагорбовий рельєф з глибокими річковими долинами й озерними улоговинами. У центрі Латвії, між Курземською і Відземською височинами, розташована Середньолатвійська низовина з численними мореними пагорбами, на північному сході - Північно-Латвійська низовина (висота 40-60 м) з пагорбами - камами і друмлинами, між Відземською і Латгальською височиною - Східно-Латвійська низовина, середня частина якої зайнята плоскою заболоченою Лубанською низиною.

Клімат

У Латвії клімат помірний, але зі значними перепадами температур, перехідний від морського до континентального. Літо в Латвії тепле, не спекотне (середня температура - від 23°C до 30°C на заході). Середня температура липня - 16-18°C, у січні на узбережжі Балтійського моря -2°C, -°C, у східних районах -7°C. Найкомфортнішими місяцями для відпочинку є липень і серпень. Зима триває з грудня до середини березня. Середня температура взимку - від - 5°C до + 5°C, хоча можуть бути і морози до -30°C. Весна й осінь відносно м'які. Панують вітри західних румбів, опадів 550-800 мм на рік, дві третини випадає у теплий період, найсонячніший і найсухіший місяць - травень. Найбільша кількість опадів випадає на західних схилах височин (Відземській - більше 750 мм), найменше - у захищених височинами районах (Середньолатвійська низовина і Лубанська низина - менше 550 мм). Велика хмарність (150-180 похмурих днів у році). Вегетаційний період - із середини квітня до середини жовтня.

Геологічна будова і корисні копалини

Територія Латвії розташована у Північно-Західній частині Східно-Європейської платформи, у будові кристалічного фундаменту якої тут виділяються: Балтійська синекліза, південний схил Балтійського щита і північний схил Білоруської антеклізи. Кристалічний фундамент, що залягає на глибинах від 300-400 м (північно-східна частина республіки) до 2000 м і більше (південно-західна частина), складається з гранітів, гнейсів, амфіболітів, анортозитів і кристалічних сланців архейського, нижньо- і середньопротерозойського віку (від 1,2 до 2,4 млрд. років). Осадова товща, потужність якої сягає 2000-2200 м, складена переважно карбонатними і теригенними відкладами валдайської серії (верхній протерозой), кембрію, ордовіка, силуру, девону, карбону, пермі, тріасу, юри, а також утвореннями антропогенового віку.

У складі кристалічного фундаменту на глибині близько 700 м (Лимбазький район) знайдені поклади залізних руд; у відкладах кембрію та ордовіку у 1965 р. відкрито Кулдигське родовище нафти. До відкладів девону відносяться родовища гіпсового каменю, кварцових формувальних і скляних пісків, доломітів, різних глин. З пермськими відкладами пов'язані вапняки, а з юрськими - буре вугілля (непромислового значення) і кварцові піски. Серед антропогенових відкладів поширені глини, піски, піщано-гравійні утворення, що використовуються як будматеріали, а також великі поклади торфу. По берегах Балтійського моря і Ризької затоки інколи зустрічається буриштин.

Є мінеральні джерела (Кемери, Балдоне).

Внутрішні води

Латвія має розвинуту річкову мережу; тут нараховується 777 річок, довжина яких перевищує 10 км, загальна довжина всіх рік 38 тис. км. Усі ріки належать до басейну Балтійського моря. Найбільші з них: Даугава, Ліслупе, Вента, Гауя. Для режиму рік характерні весняні повені. Нерідкі паводки, влітку у результаті дощів, взимку - відлиг. Льодовий покрив у західних районах тримається 2-2,5 місяця, у східних 3-3,5 місяця, часто мінливий. Гідроенергоресурси визначені в 3,9 млрд. кВтг (з них 90% припадає на Даугаву). Створено водоймища на Даугаві - Плявінській ГЕС і Кегумській ГЕС.

В Латвії є озера з площею водного дзеркала 1 га і більше. Загалом їх 3195, займають вони 1,5% території республіки, більшість з них льодовикового походження. Найбільші озера: Лубанас, Резнас, Буртніску, Усмас, Ліспаяс. Найглибше озеро - Дридза (65,1 м). Озера використовуються для рибного господарства (особливо оз. Лубанас).

Ґрунти

52% земельних угідь займають підзолисті ґрунти (переважають дерново-підзолисті), 4% - дерново-карбонатні й окультурені ґрунти (Середньолатвійська низовина), 2% - заплавні, 23% - болотисті (дерново-глейові, дерново-підзолисто-глейові), 19% - торфовища. Близько 70% сільськогосподарських земель перезволожені.

Промисловість

Латвія - індустріально-аграрна країна. Провідні галузі промисловості - машинобудування і металообробка.

Розвинуті енергетичне машинобудування, електротехнічна, радіоелектронна промисловість, виробництво засобів зв'язку і приладобудування, транспортне і сільськогосподарське машинобудування. Корисних копалин на території Латвії практично немає.

Розвинуті хімічна і нафтохімічна промисловість, легка (текстильна, трикотажна тощо), харчова (м'ясо-молочна, рибна й інші), лісова, деревообробна і целюлозно-паперова, скляна і фарфоро-фаянсова промисловість; виробництво парфюмерно-косметичної продукції; художні промисли: обробка шкіри, бурштину, плетіння, вишивка.

Сільське господарство

У Латвії чітко простежується традиційна модель сільського розселення. Найчастіше хутори розташовуються у центральній частині орних ділянок, які до них належать. Більшість господарств володіють і лісовими ділянками. Для багатьох сільських родин наявність лісу є важливою і стабільною статтею доходу: дерево йде на продаж, використовується як будівельний матеріал для власних потреб, а також на дрова. Наявність лісових ресурсів є основою для розвитку такої несільськогосподарської галузі, як деревообробка, яку можна у вигляді дрібних виробництв практично скрізь зустріти у сільських населених пунктах. Головною галуззю сільського господарства є тваринництво (молочно-м'ясне скотарство і беконне свинарство); є посіви зернових (жито, пшениця, ячмінь), кормових культур. Вирощують також льон-довгунець, цукровий буряк. Розвинуте картоплярство, овочівництво; бджільництво, звірівництво.

Рослинність

Латвія знаходиться у підзоні крислато-хвойних лісів. Площа, що вкрита лісами, становить 2,4 млн. га (38% території). 67% лісів хвойні (50% сосна, 17% ялина), 33% - листяні (24% береза, 4% осика, 3% чорна вільха, 2% біла вільха). Найбільші лісові масиви на Курземському півострові, по обидва береги річки Даугава і на північному сході Латвії. Луги займають 7,5% території республіки, велика частина лугів - суходільні. Болота вкривають 4,8% території, найбільше заболочена Східна Латвія, багато боліт навколо озер Лубанас і у нижній течії річки Айвіексте.

Тваринний світ

Основні представники ссавців - зайці (русак і біляк), білка, козуля, лось, олень, лисиця, борсук, куниця, єнотовидний собака, реакліматизовані кабан і бобер.

Промислова риба - салака, кільки, лосось, таймень, рибець, бельдюга, вугор та інші. У Ризькій затоці і гирлах рік водиться мінога.

Охорона природи

У Латвії є наступні заповідники: Слітере (широколистяний ліс, переважно ясеневий і кленовий, зустрічаються тис ягідний і дикий плющ); Моріцсала - острів на озері Усмас; Грини (атлантичний вереск); озеро Енгурес (водоплавний птах). Створено заказники: рибні (р. Салаца, озера Бабитес, Валгума, Каніера), боброві (рр. Слоцене, Скуйупе), мисливської фауни (Калснава, Угале). Охороняються деякі ділянки стародавніх річкових долин (у тому числі Гауї, Венти й Абави), що є пам'ятками природи, цікаві лісові масиви, 91 парк, у тому числі Каздангський і Скриверський дендрологічні парки, рідкісні види рослин і тварин. Ведуться роботи з лісовідновлення.

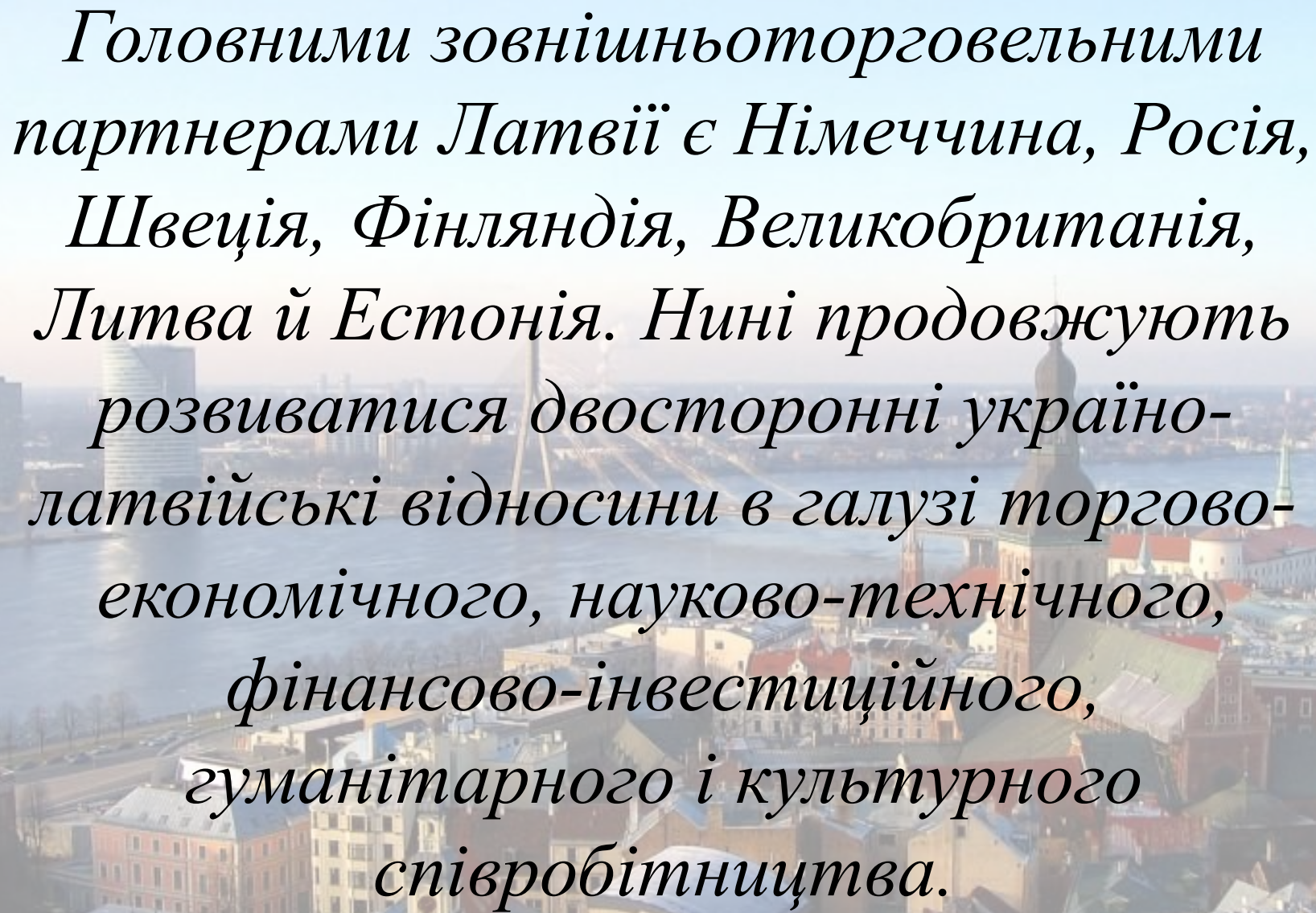
Характеристика транспорту

Рух у Латвії - правосторонній (кермо ліворуч).

Латвія не може похвалитися мережею автобанів, в країні немає жодної дороги має статус автомагістралі. Більшість доріг, що зв'язують основні міста Латвії, мають по одній смузі в кожну сторону, де для обгону треба виїжджати «на зустрічну». Обмеження швидкості руху - 90 км / год. Хороша траса веде з Риги до Юмал (по три смуги в кожну сторону, відсутність світлофорів, швидкість до 100 км / год), у Сигулду (по дві смуги в кожну сторону), в Огре і 20 км перед Даугавпілсом.

Зовнішній ринок

На зовнішній ринок Латвія постачає електровози, вагони, мікроавтобуси (РАФ), радіоапаратуру, текстиль, продукцію сільського господарства і харчової промисловості, ліс і пиломатеріали. Основними статтями імпортує нафта, газ, кам'яне вугілля, метал, електроенергія, різне устаткування, транспортні засоби, побутова техніка, продукція хімічної промисловості, товари широкого вжитку.

An aerial photograph of a city, likely Riga, Latvia, showing a river, a bridge, and various buildings. The text is overlaid on the image.

Головними зовнішньоторговельними партнерами Латвії є Німеччина, Росія, Швеція, Фінляндія, Великобританія, Литва й Естонія. Нині продовжують розвиватися двосторонні україно-латвійські відносини в галузі торгово-економічного, науково-технічного, фінансово-інвестиційного, гуманітарного і культурного співробітництва.

Знамениті люди

Раймонд Паулс (1936) - найвідоміший латиський композитор, Маестро.

Лайма Вайкуле (1954) – відома співачка

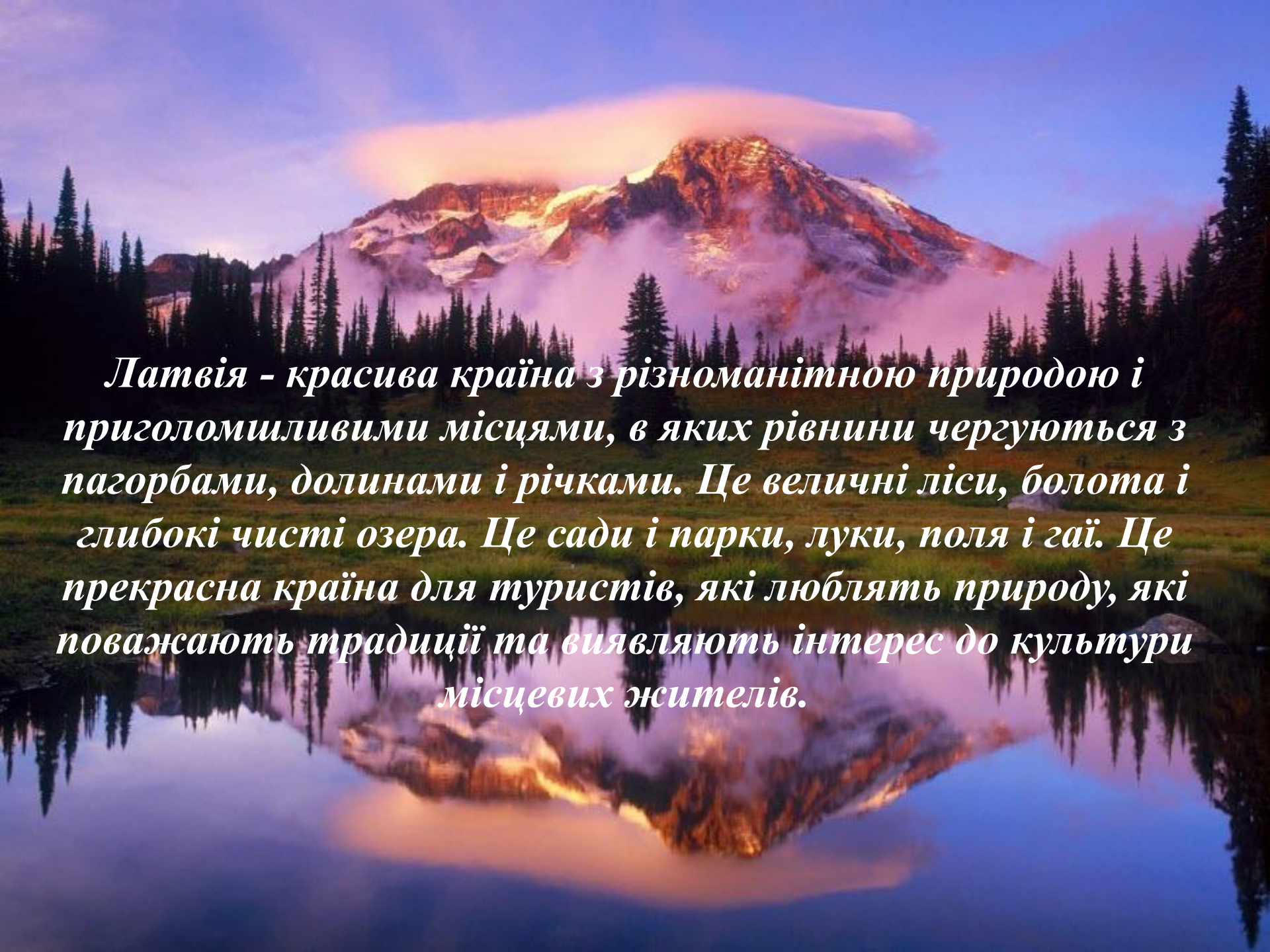
Маріс Лієпа (1936-1989) - відомий танцівник

Віра Мухіна (1889-1953) - радянський скульптор, творець «робітників і колгоспників»

Сергій Ейзенштейн (1898-1948) - знаменитий кінорежисер. Автор фільму «Броненосець Потьомкін» та ін.

*На сьогоднішній день Латвія є живою,
загадковою і неймовірно чарівною
країною. У ній ви знайдете дивовижні
куточки дикої природи, багата культурна
спадщина і спокій сільській місцевості.*

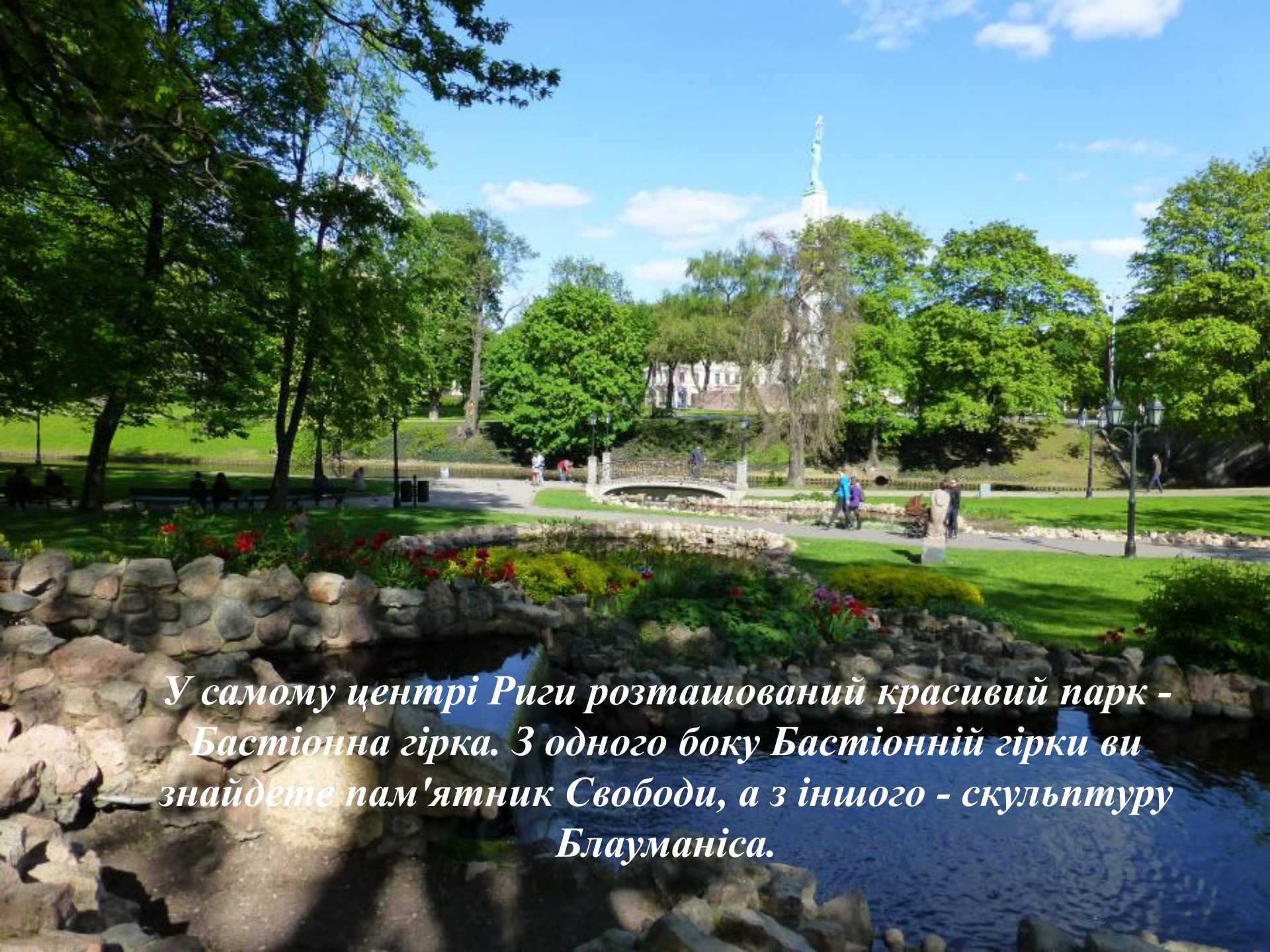




Латвія - красива країна з різноманітною природою і приголомшливими місцями, в яких рівнини чергуються з пагорбами, долинами і річками. Це величні ліси, болота і глибокі чисті озера. Це сади і парки, луки, поля і гаї. Це прекрасна країна для туристів, які люблять природу, які поважають традиції та виявляють інтерес до культури місцевих жителів.

Поза всяким сумнівом, згадка Латвії у багатьох асоціюється з її столицею і географічним центром Балтії - Ригою. Місто добре відомий своїми культурними цінностями, і розвиненою інфраструктурою.





*У самому центрі Риги розташований красивий парк -
Бастіонна гірка. З одного боку Бастіонній гірки ви
знайдете пам'ятник Свободи, а з іншого - скульптуру
Блауманіса.*

*Ще одне красиве місце в Ризі
це телевізійна вежа, яка є
найвищою будівлею в регіоні і
третьою по висоті
телевежею в Європі. Вона була
побудована в 1980-му році і
розташовується на висоті 368
метрів над рівнем моря. Це на
3 метри вище знаменитої
Берлінської телевежі або на 47
метрів вище паризької
Ейфелевої вежі. Оглядовий
майданчик на вежі відкритий
для відвідувань та екскурсій.*




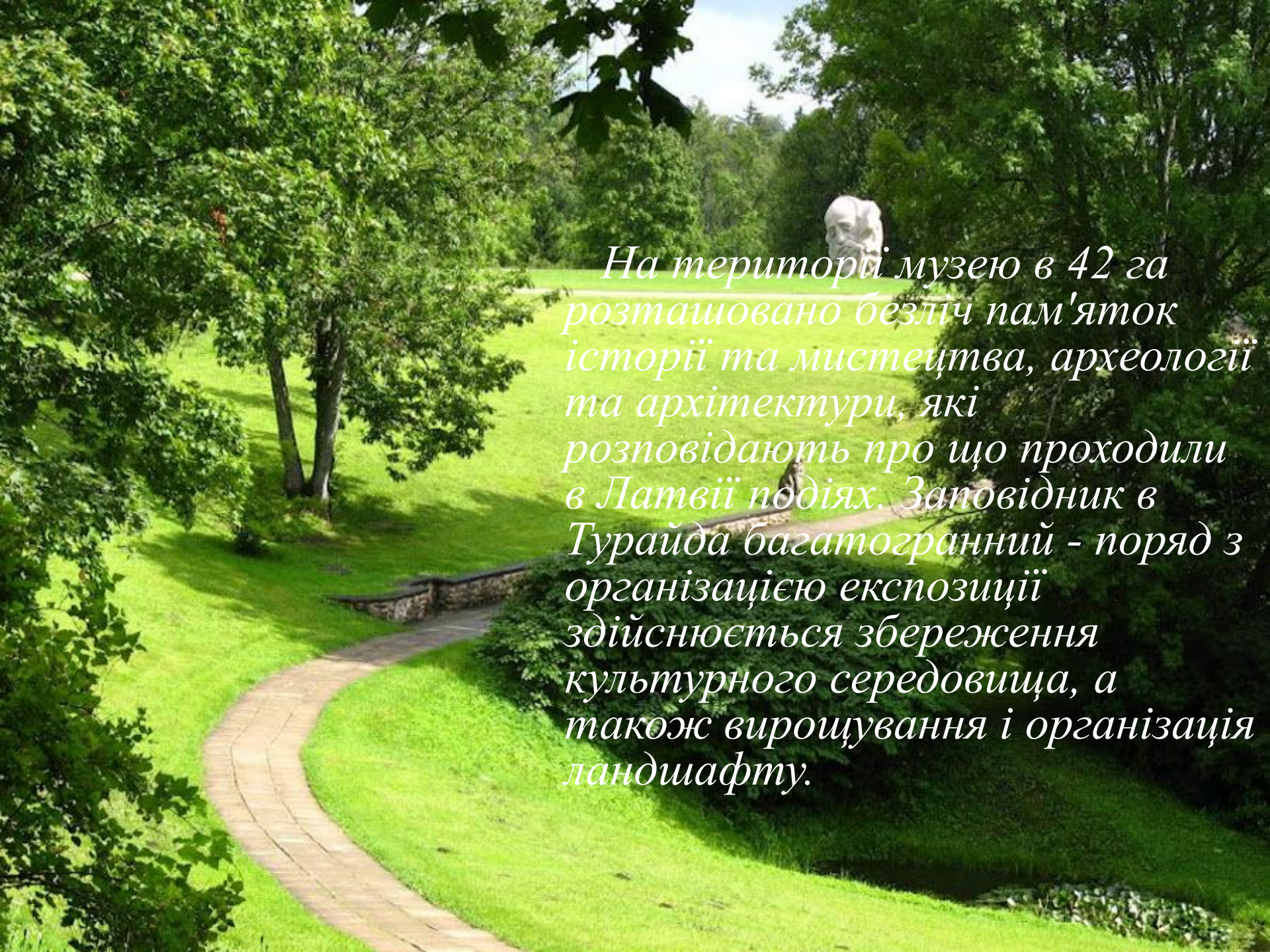
Центральним елементом історичного центру Риги є одне з архітектурних скарбів Риги - Будинок Чорноголових. У 1948 році він був повністю зруйнований, але тоді ніхто не звернув уваги на стару німецьку напис на стіні будівлі: «Якщо ви не збираєтеся знищити мене повністю, в один прекрасний день ви повинні побудувати мене знову». Вражаюча готична будівля з крутими, ступінчастими стінами було перебудовано в 2000 році.



Турайдский музей


Музей-заповідник в Турайда - це пам'ятка культури, що знаходиться в 50-ти км на північ від Риги, столиці Латвії. Турайда - місце, яке добре відомо завдяки своїй гарній довкіллю і унікальним історичним будівлям. Турайда в перекладі з давньо-лівійського означає «Сад Бога». Кожен, хто приїжджає в Турайда, отримує неповторне враження, знаходить гармонію з природою і творчістю людини.





На території музею в 42 га розташовано безліч пам'яток історії та мистецтва, археології та архітектури, які розповідають про що проходили в Латвії подіях. Заповідник в Турайда багатогранний - поряд з організацією експозиції здійснюється збереження культурного середовища, а також вирощування і організація ландшафту.

Юрмала



Хоч Юрмала і курортне місто, його гарні місця виходять далеко за межі пляжу. Місто також розташований в парковій зоні, де переважають різьблені дерев'яні будинки заввишки в два поверхи. Архітектура Юрмали складається з еkleктичного поєднання сучасних особняків і старовинних дерев'яних будівель початку 19-го століття.




Одним з найдивовижніших в Юрмалі є будова під назвою «Житловий будинок маєтку Майорі». Це один з тих небагатьох кам'яних будинків в Юрмалі, які мають асиметричні розміри і баштові споруди. Його історичний фасад та інтер'єр був реконструйований в 1997 році. Мальовничу асиметрію будівлі доповнюють тераси та альтанки основного поверху. Головний фасад прикрашений медальйоном з портретом жінки.

Аглона базиліка



*Найбільш важливий
католицький духовний
центр у Латвії та
священне місце в
глобальному масштабі
розташований в Аглоне -
мальовничому
Латгальському місті,
оточеному озерами.*



З її прикрашеними колонами і арками і двома 60-ти метровими вежами, Аглонская католицька базиліка є однією з найкрасивіших і неповторних церков в країнах Балтії, і багато легенди розповідають про чудеса, які трапилися тут.

У 1980 році Церква відсвяткувала своє двохсотріччя, і їй офіційно було присвоєно статус базиліки. Через шість років вона була місцем святкування восьмисотлеття християнства в Латвії.

Вентспілс

Вентспілс - популярний туристичний центр в Латвії, що пропонує відпочинок в аквапарку і на пляжі «Блакитний прапор» з відмінними зручностями. Також Вентспілс з його Дитячим містечком буде цікавий і для дітей.

*Проголявшись вузькими
брукованими вуличками в Старому
місті Вентспілса, і підійшовши до
замку Лівонського ордена,
відчуєте, що історія оживає.*





Вентспілс також називають квіткою столиці Латвії. Тут Ви знайдете такі унікальні скульптури, як «Сім'я качок», «Підводний світ», «Сонечка», «Команда Бобслей» та інші цікаві пам'ятки, які, безсумнівно, варто відвідати.