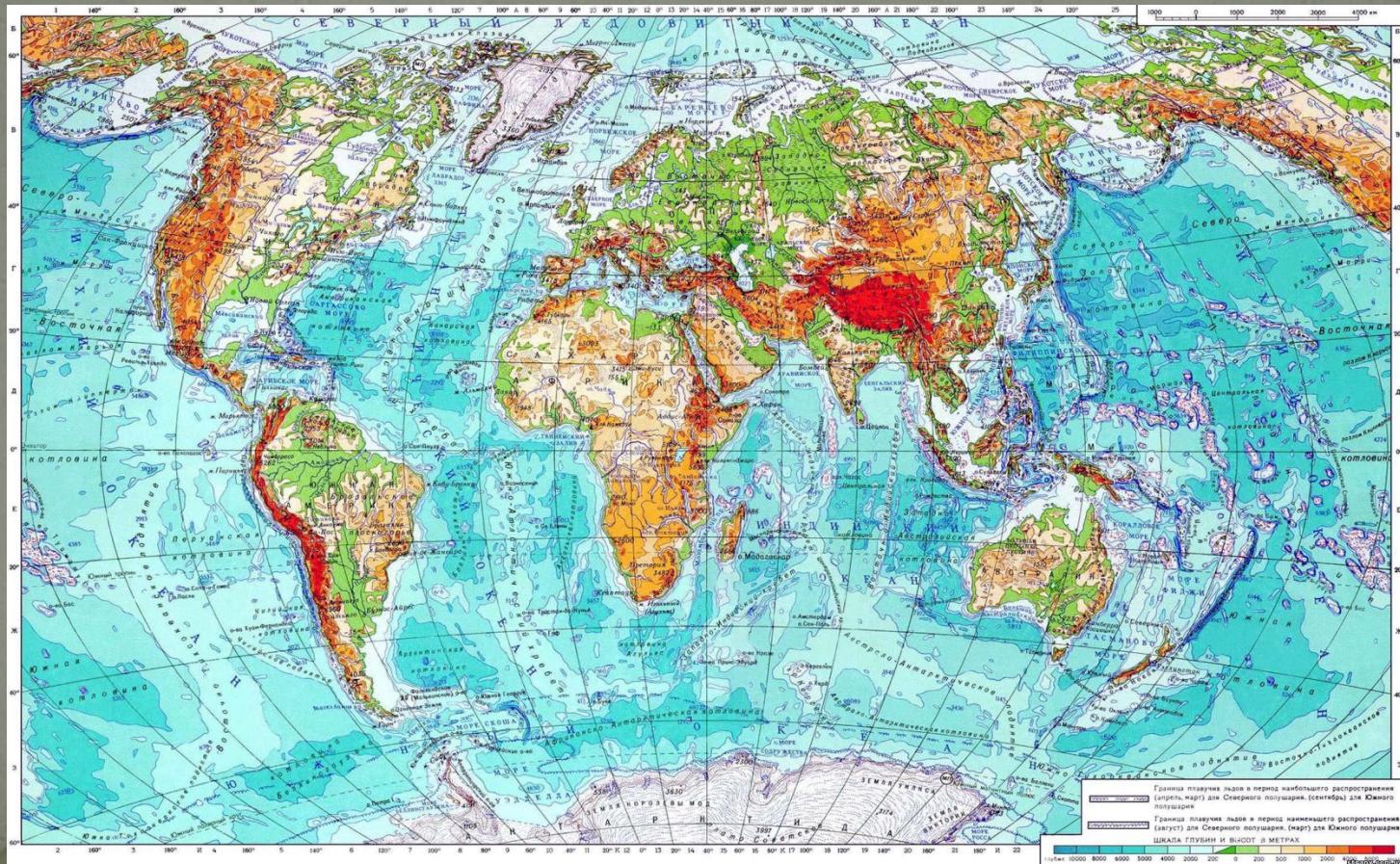


Презентация по географии
на тему:
«Открытие и освоение
территории России»

Подготовила: Смагина Татьяна
Преподаватель: Старостина О.А.

Русские географы-путешественники не только исследовали территорию России, но и внесли существенный вклад в открытие и познание земного шара. Их научные труды, составленные ими карты, а также многочисленные русские имена на карте мира служат памятниками этих открытий и исследований.



Открытие и освоение Севера новгородцами и поморами.

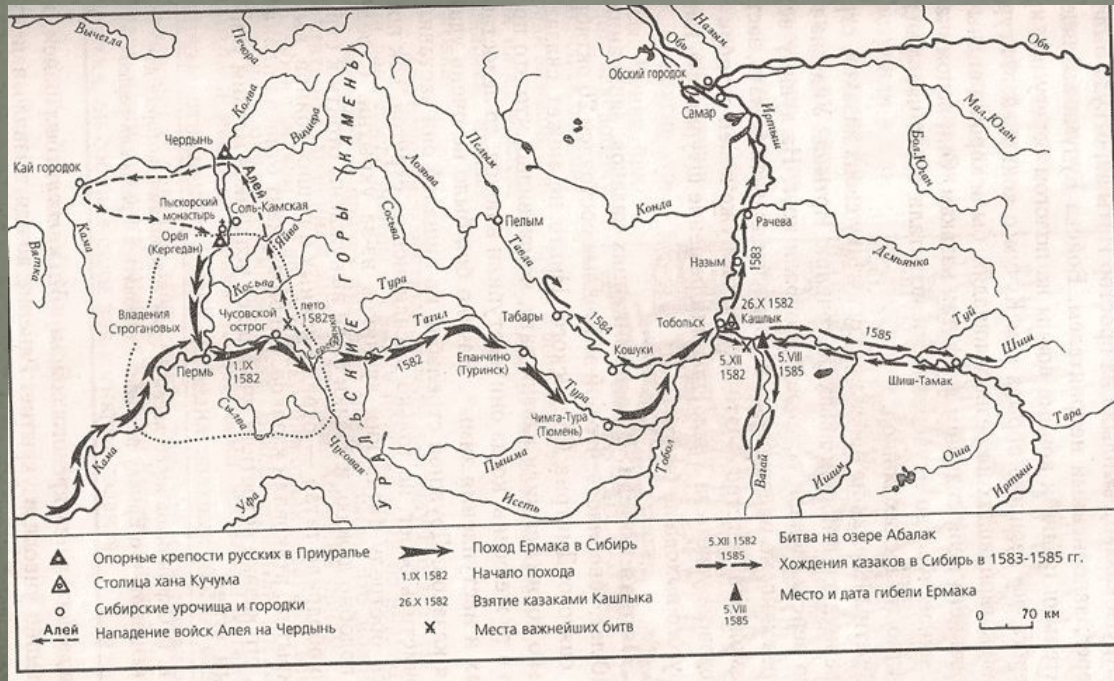
«За исключением северной окраины Скандинавии и Мурманского берега, весь Европейский и Азиатский приполярный Север был открыт русскими. Пионерами великих русских открытий на севере Европы и Азии были новгородцы. К XII в. новгородцы освоили весь Европейский Север страны — от Кольского полуострова до бассейна Печоры — и даже перешагнули за «Каменный пояс» (Урал)». Первые упоминания о движении новгородцев на Север в «Начальной летописи» относятся к концу XI в. В XIV в. страна Коми вошла в состав Московского княжества, а в XV в. московские воеводы прошли через всю Пермь Великую и «привели всю землю за великого князя».



Походы русских в Западную Сибирь. В конце XV в. московские воеводы возглавили большой поход в Западную Сибирь. Они открыли самую высокую часть Урала и первыми определили его истинное направление «от моря и до моря», т. е. с севера на юг. В конце XV в. русские проникли на Иртыш, а на рубеже XV—XVI вв. — в низовья Оби. В это же время русские промышленники-поморы в поисках пушныны через проливы Югорский Шар или Карские Ворота проникли в Карское море, зашли в устье Оби и Таза и основали в тех местах Мангазею. Русские поморы доплывали в это время до островов Новая Земля и Шпицберген (Грумант).



Освоение Сибири в XVII в.



После завоевания русскими Казани и Астрахани царские владения протянулись до Каспия и вся Волга вошла в их состав. Русские начали продвижение дальше на восток. Особенно много сведений сохранилось о походе в Сибирь казака Ермака Тимофеевича. Отряд Ермака хорошо изучил все речные пути Западной Сибири, все приречные области. В столкновении с татарским ханом Кучумом на берегу Иртыша, возле устья Вагая, Ермак погиб, отряд его отступил, но главное было сделано — путь в Сибирь разведан.

- Географические открытия конца XVI — начала XVII в. В этот период русскими путешественниками были сделаны крупнейшие географические открытия в Сибири и на Дальнем Востоке. Они открыли сибирские реки — Лену, Хатангу, Колыму и др. К середине XVII в. русские обследовали все южное побережье моря Лаптевых. В начале 40-х годов XVII в. русские, зимовавшие на верхней Лене, собрали от бурятов первые сведения об озере Байкал и о богатстве прибайкальских районов серебряной рудой. В 1643 г. один из зимовщиков, казачий пятидесятник Курбат Иванов, вышел к Байкалу и открыл остров Ольхон. Русские окончательно укрепились на Байкале несколько позднее, после основания Иркутска (1661). В XVIII в. Иркутск стал центром освоения русскими Восточной Сибири. В 1639 г. томский казак Иван Москвитин первым из европейцев вышел на Тихоокеанское побережье Азии. В 1648 г. С. И. Дежнев, проплыв от устья Колымы в Тихий океан, открыл мыс, названный впоследствии его именем.

Иван Москвитин



Курбат Иванов



Семён Дежнев



- Открытия нового времени (середина XVII— XVIII в.). В этот период внимание русских землепроходцев было приковано к далеким восточным землям. В 1696 г. во главе отряда казаков Владимир Атласов совершил поход на Камчатку и в основном завершил открытие русскими Сибири и Дальнего Востока, составив первые достоверные описания природы и населения полуострова.

Владимир Атласов



- Инициатором научных экспедиций по исследованию северо-востока Азии был Петр I, но проводились эти исследования уже после его смерти. В историю науки эти экспедиции вошли как Первая (1725—1730) и Вторая (1733—1743) Камчатские. Общим результатом работы всех отрядов экспедиции было открытие и нанесение на карту всего материкового побережья Карского моря и той части Ледовитого океана, которая теперь по справедливости носит имя Лаптевых (в честь участников экспедиции двоюродных братьев Дмитрия и Харитона Лаптевых). Были определены очертания полуострова Таймыр и Ямал, описаны большие участки нижнего и даже среднего течения всех крупных рек бассейна Ледовитого океана к востоку от Печоры до Колымы.

- XVIII в. отмечен арктическими экспедициями, в ходе которых русские мореплаватели открыли Новосибирские острова и Новую Землю. В это же время русские, присоединив к России Алеутские острова и всю Аляску % начали освоение Русской Америки.
- В XIX в. ведущая роль в организации географических исследований принадлежала Русскому географическому обществу. По его поручению Николай Михайлович Пржевальский изучает Уссурийский край; организуются экспедиции на Урал, в Сибирь, на Кавказ, на Камчатку.

Николай Пржевальский



- К концу XIX — началу XX в. были стерты в основном все белые пятна на карте России. Во время экспедиций Г. Я. Седова и В. Ю. Визе была уточнена конфигурация западного побережья Новой Земли. В 1913 г. были открыты архипелаг Северная Земля, остров Жохова. Уже в советское время (1930—1933), в период активного исследования Арктики, были открыты и исследованы отдельные острова Северной Земли: острова Октябрьской Революции, Пионер, Комсомолец, Большевик, а также острова Арктического Института и др.

Г. Я. Седов




В.Ю. Визе



Шмидтов О.Ю.

- В 1932 г. экспедиция на ледоколе «А. Сибиряков» во главе с О. Ю. Шмидтом впервые прошла без зимовки Северный морской путь, доказав тем самым реальную возможность его эксплуатации.



В последнее время географические исследования проводят по космическим снимкам и данным, полученным со спутников.