

ДАЛЬНИЙ ВОСТОК

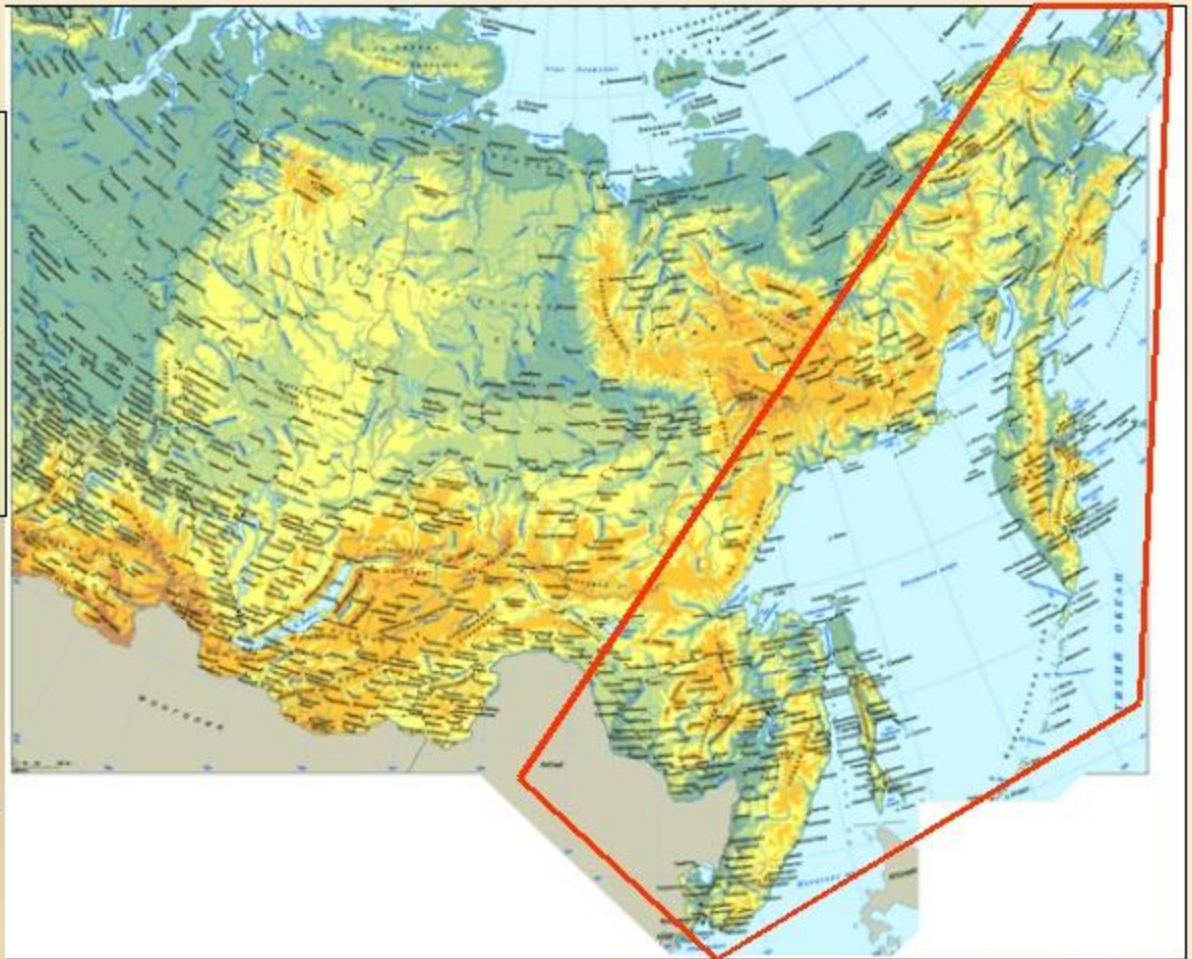
КРАЙ

КОНТРАСТОВ

**По карте атласа
определите**

**Назовите
главные черты
географического**

**Определите
примерную
протяженность
Дальнего
Востока с
севера на юг.**



**Как вы думаете, почему Дальний Восток
называют краем контрастов?**

**Не то, что мните вы, природа!
Не слепок, небездушный лик.
В ней есть душа, в ней есть
свобода,
В ней есть любовь, в ней есть
язык...**

Ключевская сопка

Самый высокий в Евразии действующий вулкан - Ключевская сопка - находится на полуострове Камчатка. Всего на Камчатке насчитывается 130 потухших вулканов и 38 действующих.





Знакомство с Амурским тигром

- Амурский (уссурийский) тигр обитает на юго-востоке России, по берегам рек Амур и Уссури в Хабаровском и Приморском крае. Это самый крупный представитель семейства кошачьих. Длина его тела достигает 4 м, рост до 110 см. Вес до 300 кг.

**Вторая по длине река России – Амур.
Длина Амура (с Аргунью) – 4440 км.
Реки России богаты рыбой. Амур – самая
богатая по количеству видов река в
России. В нем водится 108 видов рыб.**

Река Амур

Остров Сахалин



- Самый большой остров России – Сахалин. Он вытянулся с севера на юг, поэтому здесь можно встретить и олений мох и цветущие магнолии.

Мыс Дежнёва

□ Мыс Дежнёва (эск. *Тугнехалха*) — крайняя восточная точка

Чукотского полуострова

и, соответственно, крайняя восточная материковая точка

России и всей Евразии.





Муссоны -

ветры меняющие свое направление по временам года.

Летом - муссон направлен с моря на сушу.

Зимой - муссон направлен с суши на море.

Встречаются на востоке материков.

Рельеф Дальнего Востока

Дальний Восток — это преимущественно горная страна, расчлененная средними по высоте хребтами — Верхоянским, Черского, Сихотэ-Алинь, Джугджур, Срединным (на Камчатке) и др., а также нагорьями — Становым и Алданским на отдельные сравнительно небольшие низменности — Зейско-Буреинскую, Приханкайскую, Яно-Индигирскую, Центрально-Якутскую и плато — Приленское, Вилюйское и др. Район находится в Тихо-океанском поясе активного горообразования, сопровождаемого мощными тектоническими и вулканическими процессами.



Географическое положение.

Д.В. занимает 1/6 часть России, протянулся на 4500 км от Чукотского моря до Уссурийского края вдоль побережья Тихого океана.

Д.В край контрастов: от арктических тундр на севере до широколиственных лесов на юге. Север – суровый и холодный край с белыми медведями, а юг- край с широколиственными деревьями, лианами и уссурийскими тиграми.

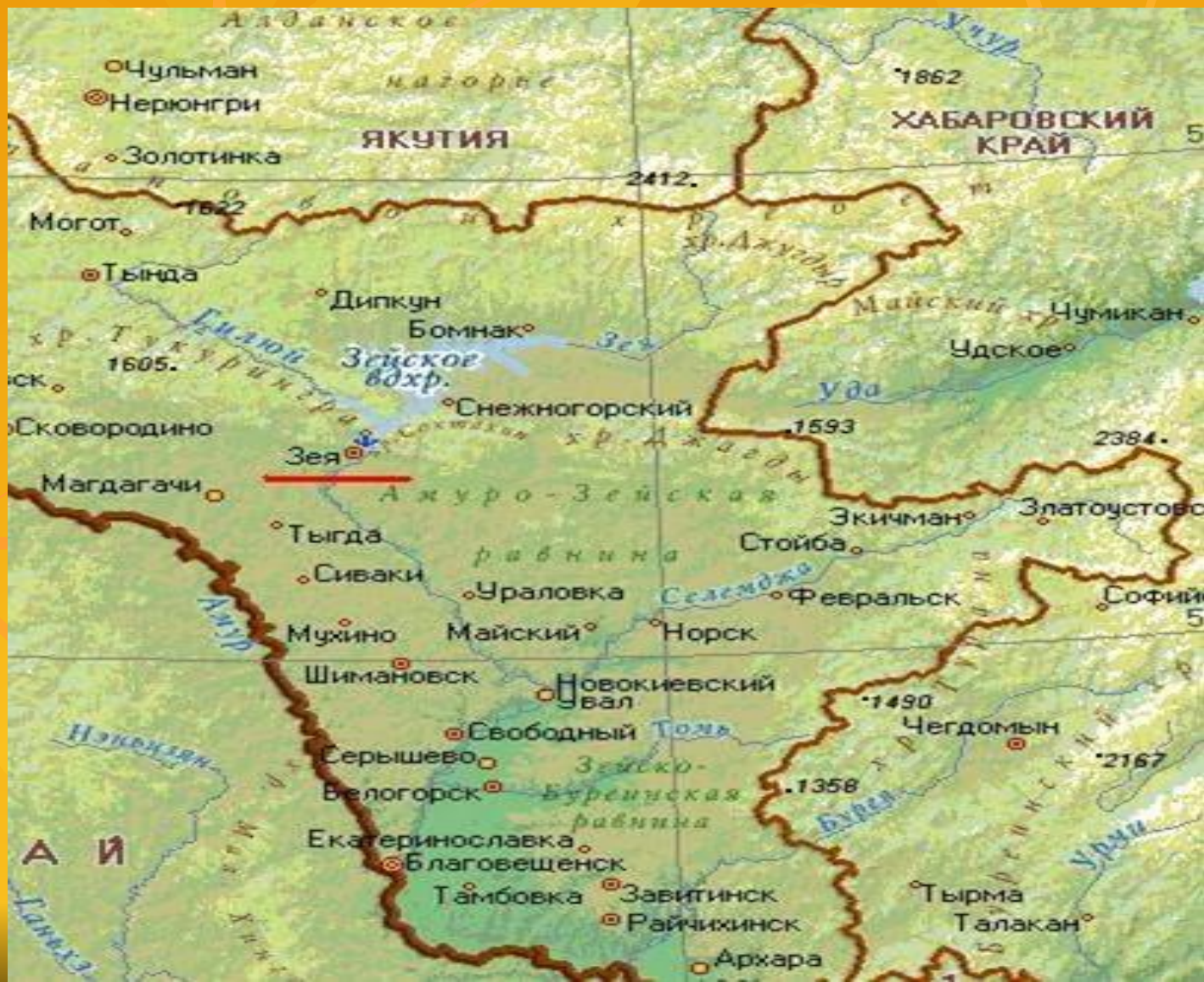
Территория Дальнего Востока
состоит из 3 частей:

1-материковой (Колымское,
Корякское, Чукотское нагорья;
хребты Сихотэ-Алинь, Джугджур,
Зейско-Буреинская равнина.

2-полуостровной (п-ов
Камчатка).


3- островной (о-ва Сахалин,
Курильские, Командорские о-
ва).

Зейско-Буреинская равнина



Природные зоны Дальнего Востока

Специфика климата определяет яркое своеобразие природных зон района. Здесь представлены зоны арктических пустынь, тундра, лесотундра, тайга, широколиственные леса, лесостепи в среднем течении Амура. Особо выделяется богатством растительного и животного мира юг Дальнего Востока, где типичные северные породы деревьев (пихта, лиственница) уживаются с представителями флоры субтропического пояса, в частности лимонником, диким виноградом и др.



Приморское положение определило особенности климата: для южных районов характерна муссонная циркуляция. Когда ветер дует с океана летом осадков больше выпадает на юге до 800-1000 мм в виде дождя. Зимой снега на юге выпадает мало. На севере больше осадков выпадает зимой в виде снега (400-600 мм).

Внутренние воды.

Речная сеть Д.В. довольно густая, реки горные и разливаются в период дождей. Особенно много рек на юге. (Назовите реки Д.В.) и озёр (назовите самое крупное озеро), много озёр на п-ве Камчатка (озёра вулканические). Много болот, разнообразны подземные воды.

Проверочная работа

- **1. Территория Дальнего Востока омывается океанами:**
 - а) Тихим;
 - б) Тихим и Северным Ледовитым
- **2. Большая контрастность природы Дальнего Востока связана с большой протяжённостью:**
 - а) с севера на юг;
 - б) с запада на юг.