

**20 самых красивых
уголков
нашей планеты**

Цивилизация значительно изменила нашу планету, и не только в лучшую сторону, но на Земле до сих пор остаются места, сохранившие свою первозданную красоту. Захватывающие дух горные пейзажи, кристально чистые озера, изумительные тропические острова – в мире столько всего прекрасного и удивительного! В сегодняшней подборке собраны 20 самых красивых уголков нашей планеты, которые обязательно надо посетить в своей жизни

Каньон Антилопы, США

Самый популярный каньон в США, расположенный в юго-восточной части страны, рядом с городом Пейдж в штате Аризона, на земле индейского племени Навахо. Каньон Антилопы состоит из двух частей – Верхнего каньона, или Ущелья, и Нижнего каньона, или Спирали. Индейцы навахо называют Верхний каньон «место, где вода течет сквозь скалы», а нижний – «спиральные спуски скал».






Острова Фи Фи, Тайланд

Острова Фи Фи находятся в Таиланде, между большим островом Пхукет и западным побережьем Андаманского моря. Это настоящий рай – огромные пляжи, причудливые скалы, теплая вода удивительного ярко-бирюзового цвета и красочный подводный мир.





Санторини, Греция.

Санторини – остров в Эгейском море, один из самых красивых и известных островов Греции. Здесь туристов ждут прекрасные вулканические пейзажи, многочисленные пляжи, очаровательные белые домики, террасы с видом на море, красивые закаты и многое другое. Кроме того, здесь, в вулканическом пепле, были обнаружены следы древних цивилизаций, что делает остров еще интереснее.





Мальдивские острова

Мальдивские острова – это бирюзовое море, пальмы, пляжи с белым песком и сотни маленьких пестрых рыб, плавающих вокруг коралловых рифов. Сюда приезжают те, кто хочет полной идиллии – солнца, моря и спокойствия. Здесь можно лежать на пляже с коктейлем в руке целыми днями, а по вечерам любоваться закатами





Мачу-Пикчу, Перу

Мачу-Пикчу – это древний город инков, расположенный в живописных тропических лесах на высоте 2430 метров над уровнем моря, на восточном склоне Анд. Мачу-Пикчу считается самым удивительным памятником империи инков. Стены, террасы и улицы этого города, сложенные древними мастерами из тщательно обработанного камня, легко принять за часть горного ландшафта.

Инки построили этот город в 15 веке и покинули его во время вторжения испанцев, веком позже. Местные жители давно знали о Мачу-Пикчу, однако широкую известность этот памятник древней архитектуры приобрел лишь в 1911 году, когда его обнаружил и подробно описал американский историк Хинан Бингхем.






Великая китайская стена

Великая китайская стена – это, несомненно, одно из чудес света, которое в 1987 году было внесено в список Всемирного культурного наследия ЮНЕСКО. Извилистая, словно огромная змея, Великая китайская стена идет с запада на восток Китая через пустыни, луга, горы и равнины. Длина стены – 8852 километра, а возраст – около 2000 лет, поэтому сейчас она кое-где частично или полностью разрушена. Тем не менее, Великая китайская стена остается одной из самых известных и популярных культурных и исторических достопримечательностей.





Горячие гейзеры Исландии

Исландия – страна контрастов, где встречаются огонь и лед.

Здесь есть один из самых больших ледников в Европе и самые горячие гейзеры. Эта страна хороша в любое время года – путешественников всегда ждут нетронутые природные красоты и еще много нового и необычного











Остров Бора Бора

Остров Бора Бора находится в Полинезии. Он образовался около 8 миллионов лет назад и, как и другие вулканические острова, медленно уходит под воду. Сейчас Бора Бора – нечто среднее между островом и атоллom. Остров Бора Бора, окруженный множеством других, совсем крошечных островков, отличается прекрасными пляжами с белым песком, а также огромным разнообразием подводных обитателей – ныряя с аквалангом или катаясь на лодке, в лагуне Бора Бора можно увидеть красочных тропических рыбок, скатов манта и даже акул.




Скалы Волна, штат Аризона, США


Волна – это скалы из песчаника, расположенные в США, рядом с границей штатов Аризона и Юта, на плато Колорадо. Около 200 миллионов лет назад вместо гор здесь была песчаная пустыня с огромными дюнами, которые ветер переносил с одного места на другое. Позднее эти слоистые дюны стали скалами, за миллионы лет обточенными эрозией до гладкости. Удивительные переливы цветов создают минералы, окислившиеся под действием грунтовых вод – марганец и железо. Тонкие белые полосы, прорезающие скалы – это кальцит, или известковый шпат




Петра, Иордания

Древний город Петра – еще одно из чудес света, главная достопримечательность Иордании. Набатеи, древнее арабское племя, построили этот город в узком каньоне среди отвесных скал около 2000 лет назад. Петра находилась на перекрестке важных торговых путей, соединяющих Индию, Китай, южную Аравию с Египтом, Сирией и Римом, и долгое время была центром торговли, богатым и известным городом.







Хрустальная пещера, Найка, Мексика

Хрустальная пещера была обнаружена при бурении шахты Найка в мексиканском штате Чиуауа, на глубине около 300 метров под землей. В пещере можно увидеть тысячи селенитовых кристаллов, длина самых больших более 10 метров. Кристаллы образовались из потоков грунтовых вод, богатых минералами, в основном гипсом, под действием вулканического очага, который находится под пещерой.






Озеро Морейн, Канада

Морейн – ледниковое озеро в канадском национальном парке Банфф. Высота уровня воды достигает максимума в конце июня – именно в это время озерные воды играют изумительными переливами оттенков синего и голубого цвета, которые создает солнечный свет, преломляясь на на каменистом дне.







Большой каньон, США

Знаменитый Большой каньон находится в американском штате Аризона. Большой каньон завораживает не только своими видами, но и размерами: длина каньона – 446 километров, ширина – до 29 километров, а глубина – около 1,5 километров. Каньон образовался около 2 миллиардов лет назад, вместе с плато Колорадо, в котором пришлось пробивать себе дорогу реке Колорадо и ее притокам.





Арка Берри-Хед, Канада

Эта морская арка находится на острове Ньюфаундленд. Добраться до нее непросто – сначала поездом от станции Порт-Кирван, затем несколько километров пешком по горной тропе с несколькими опасными участками, но все усилия будут вознаграждены – вид на арку открывается потрясающий.



Долина монументов, США

Долина монументов – это часть плато Колорадо в США, где находится несколько десятков скал-останцев высотой до 1000 метров. Долина монументов – это, скорее, не долина, а обширное плато, одна из самых известных природных достопримечательностей на западе США. Высокие красноватые скалы, окруженные бескрайними песками, не раз снимали для кинофильмов и рекламных проспектов, поэтому с первого взгляда многим кажется, что они уже видели это место, но если присмотреться, становится понятно, что эти удивительные скалы намного красивее и ярче, чем на фотографиях и пленке.





Плитвице, Хорватия



Плитвицкие озера – это национальный парк, расположенный в Хорватии, в регионе Лика.

16 озер расположены на плато Плитвице, окруженном Динарскими Альпами. У всех озер крутые известняковые берега и богатая гамма оттенков воды, от лазурного до зеленого, от серого до голубого. Цвета могут меняться в зависимости от содержания в воде минералов и микроорганизмов, а также от угла падения солнечного света.



Скала «Кафедра проповедника», Норвегия

Кафедра проповедника, или, по-норвежски, Preikestolen – это массивный утес высотой 604 метра, который находится у фьорда Лисефьорд на юго-западе Норвегии. На вершине утеса находится ровная площадка размером примерно 25 на 25 метров – сама «кафедра проповедника», где очень любят фотографироваться туристы.



Памуккале, Турция

Памуккале, что в переводе с турецкого языка означает «хлопковая крепость» — это район на юго-западе Турции. В Памуккале есть термальные источники и ровные, ослепительно белые травертиновые водоемы-террасы. Это место популярно не только из-за минеральных вод, но и из-за красоты.






Острова Сокотра, Йемен

Сокотра – один из самых труднодоступных в мире архипелагов, который находится в Аравийском море и отличается огромным разнообразием живой природы. Благодаря изолированности острова и его теплому климату здесь есть множество удивительных растений. Исследования ученых показали, что из 825 видов растений, которые есть на острове, 307 видов, то есть 37% эндемичны – их нет больше нигде





Озеро Хенераль Каррера

Хенераль Каррера – это самое глубокое в Южной Америке озеро, расположенное на границе Чили и Аргентины. Прекрасные чистые воды озера играют оттенками изумруда, аквамарина и лазури, а вокруг озера возвышаются мраморные скалы причудливой формы. Мрамор также меняет оттенки от серого и белого до розового, в зависимости от содержания в нем различных минералов

