

II этап
Республиканской олимпиады по
учебному предмету «ГЕОГРАФИЯ»

мультимедийный тур

XI класс

Минск

2017 г.

Уважаемый участник олимпиады!

На выполнение заданий мультимедийного теста олимпиадной работы отводится 1 час (60 минут).

Ответы на задания мультимедийного теста необходимо вписать в предлагаемый бланк
ОТВЕТОВ.

По результатам мультимедийного тестирования
Вы можете получить максимум 30 баллов.

ЖЕЛАЕМ ВАМ УДАЧИ!

Вопрос 1: Выберите страну, в которой произошла «Революция роз»

1) Грузия, 2) Кыргызстан, 3) Чехословакия, 4) Украина

Ответ запишите в виде сочетания цифры и буквы (1 балл)

А)



Б)



В)



Г)



Вопрос 2. Найдите соответствие между флагом и государством

1) Италия, 2) Болгария, 3) Нигер, 4) Венгрия

Ответ запишите в виде сочетания цифры и буквы (1 балл)

А)



Б)



В)



Г)




Вопрос 3. Назовите государства, которые по-настоящему воевали за эти острова. Как называются острова?

(1 балла)



4. Сколько водяного пара (г) содержится в воздухе при температуре +30°C и относительной влажности 50%? (1 балл)

- A) 15
- B) 10
- C) 5
- D) 25



Вопрос 5. Геологическая наука, изучающая горные породы:

(1 балл)

- 1) геохимия
- 2) тектоника
- 3) минералогия
- 4) петрография



Вопрос 6. Лесс - это...

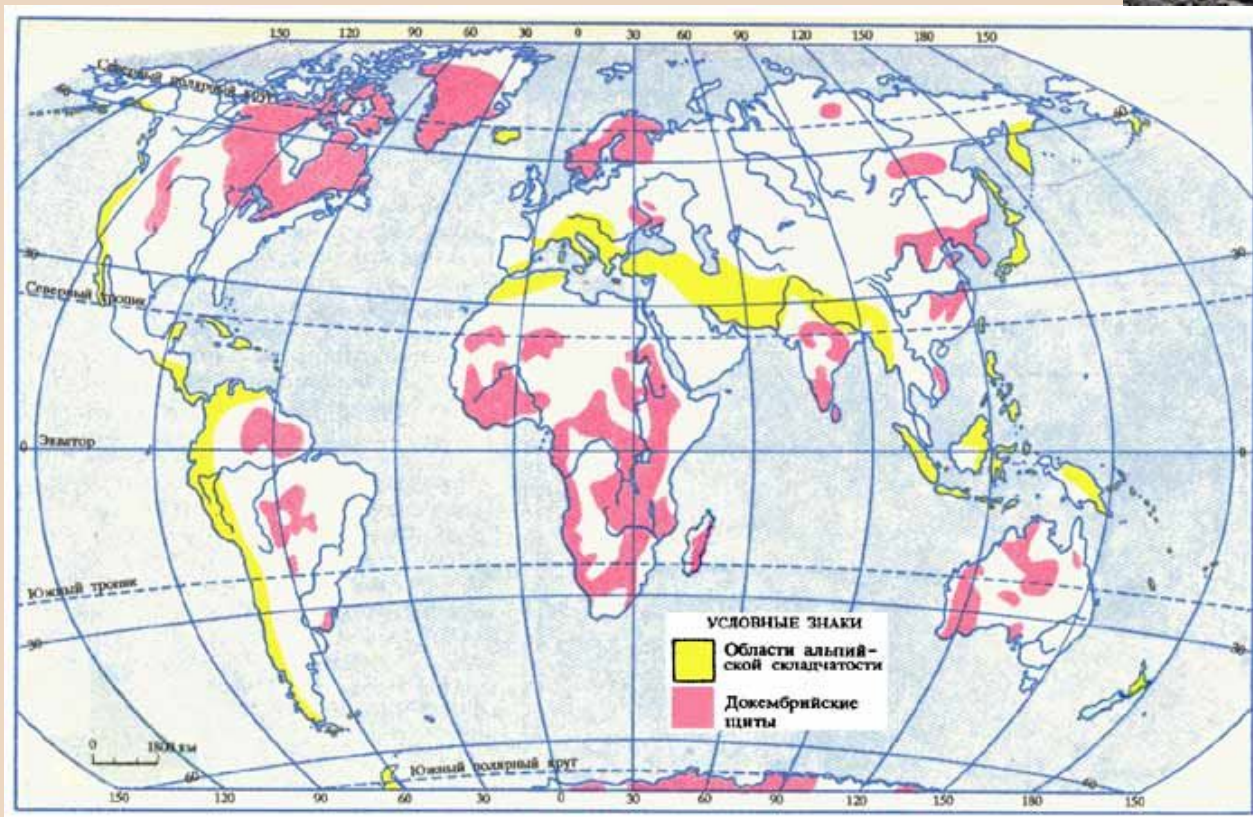
- 1) глина
 - 2) аргиллит
 - 3) алеврит
 - 4) алевролит
- (1балл)

1-0,5	Песок крупный	Песчаник крупнозернистый	Псаммитовая (мелко- обломочная) Алевролитова я
0,5-0,25	Песок средний	Песчаник среднезернистый	
0,25-0,1	Песок мелкий	Песчаник мелкозернистый	
0,1-0,05	Алеврит крупный	Алевролит крупнозернистый	
0,05-0,01	Алеврит мелкий	Алевролит мелкозернистый	
<0,01	Ил, глина	Глина, аргиллит	Пелитовая



Вопрос 7. Альпийская складчатость - это горообразовательный процесс... (1 балл)

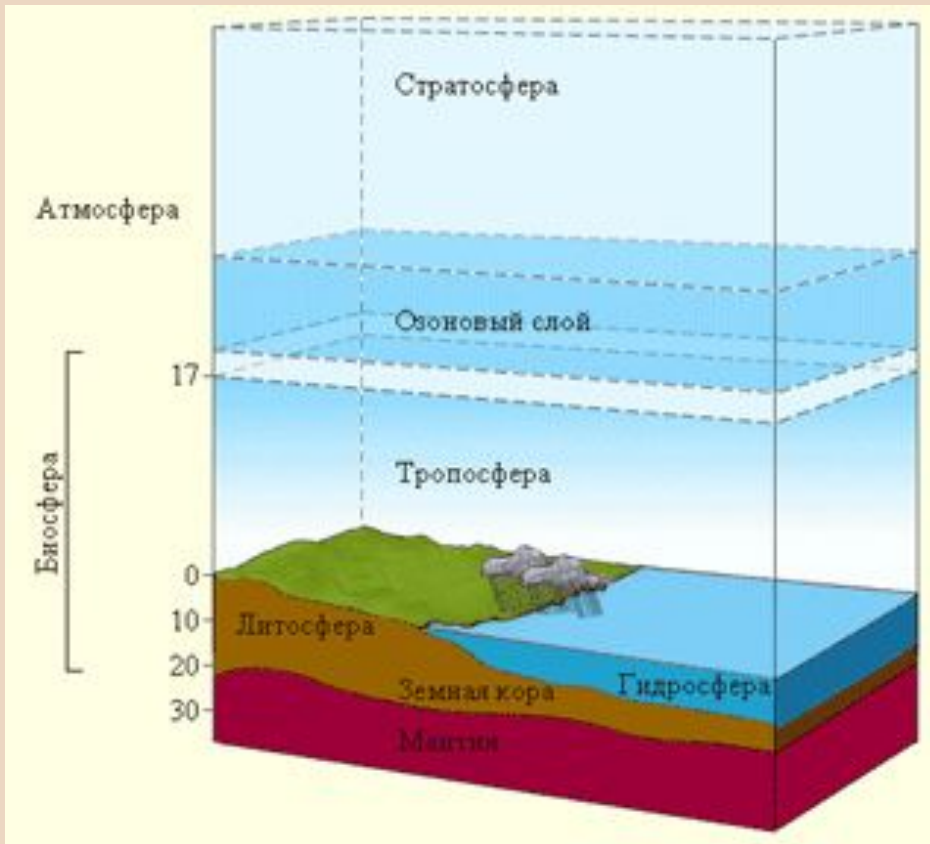
- 1) в конце триаса - юре
- 2) с конца кембрия до конца силура
- 3) в среднем карбоне - перми
- 4) на границе эоцена и олигоцена



Вопрос 8. Какой термин по-гречески означает "поворот"?

- A) тропосфера
- B) мезосфера
- C) атмосфера
- D) гидросфера

(1 балл)



Вопрос 10. Определите озеро, находящееся в тектонической впадине. (1 балл)

- A) Рудольф
- B) Танганьика
- C) Виктория
- D) Ньяса



Вопрос 11. Какая природная зона занимает большие площади на Больших Зондских островах?

- А) лесостепи
- В) саванны
- С) редколесья
- Д) влажные экваториальные леса

(1 балл)



Вопрос 12. Какая природная зона широко распространена на Британских островах? (1 балл)

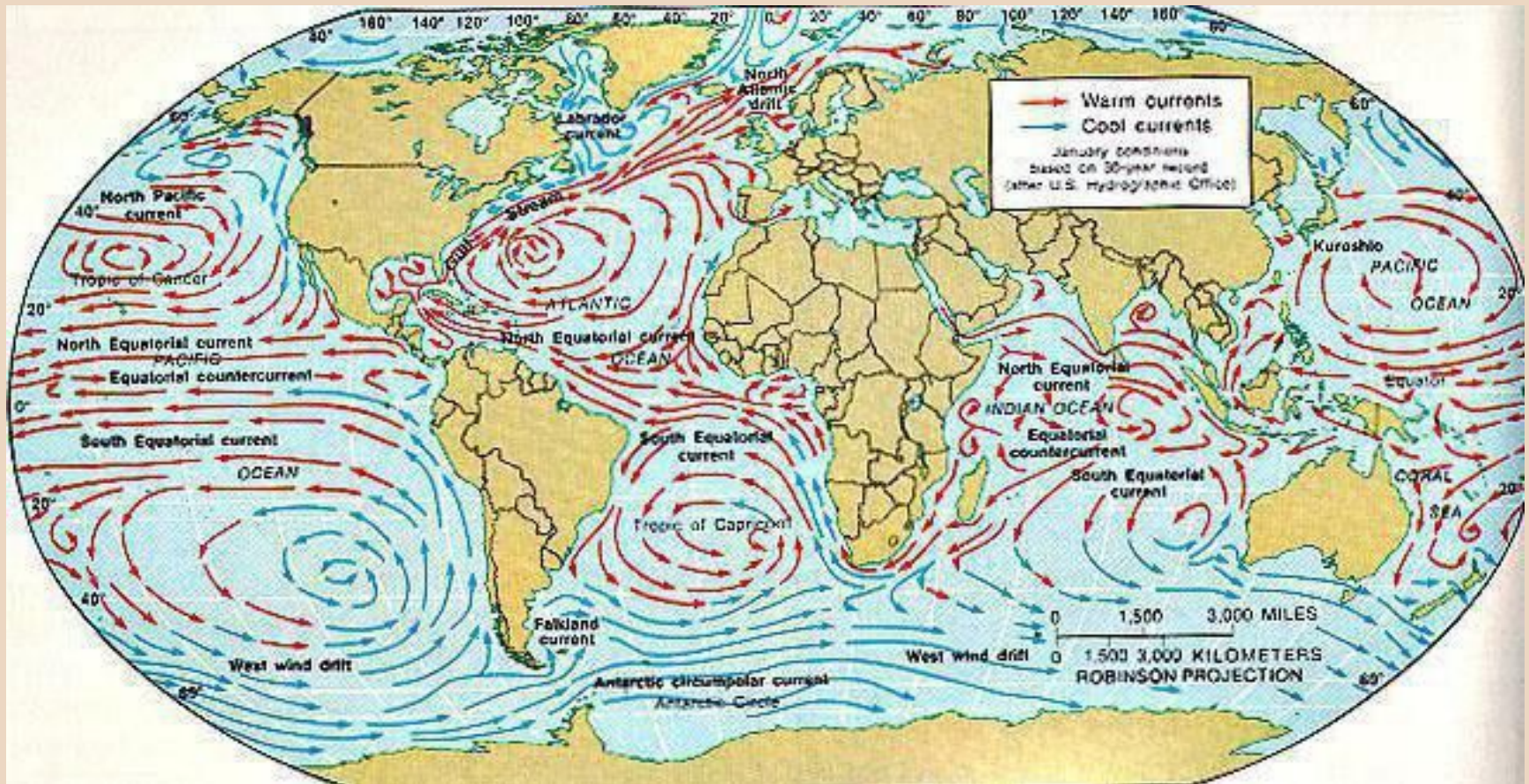
- А) муссонные влажные леса
- В) лесостепи и степи
- С) смешанные и широколиственные леса
- Д) тайга



Вопрос 13. Определите группу теплых течений.

(1 балл)

- A) Канарское, Гольфстрим
- B) Бразильское, Канарское
- C) Гольфстрим, Бенгальское
- D) Северо-Тихоокеанское, Бразильское



Вопрос 14. В какое время реки Индостанского полуострова бывают полноводными? (1 балл)

- A) летом и осенью
- B) осенью и зимой
- C) весной и летом
- D) зимой и весной



15. Что является основным природным богатством стран Центральной Америки? (1 балл)

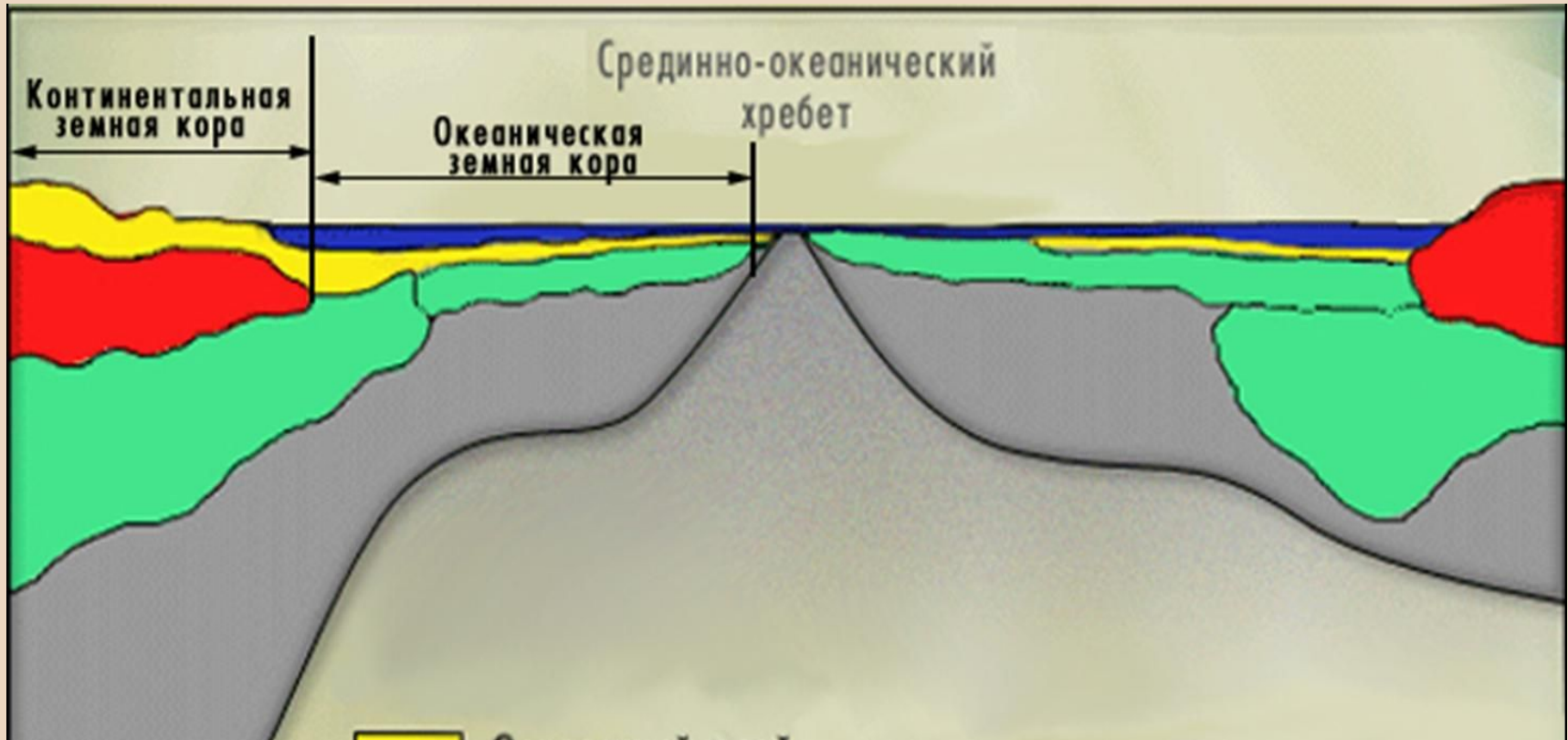
- А) минеральные ресурсы
- В) земельные ресурсы
- С) нефть
- Д) лесные ресурсы



Вопрос 16. Среди приведенных ответов определите правильный.

(1 балл)

- А) в земной коре под океанами не имеется базальтового слоя
- В) в земной коре под океанами не имеется гранитного слоя
- С) толщина земной коры под океанами - 20-30 км
- Д) земная кора под океаном - материковая климата



17. Как можно решить проблему голода?

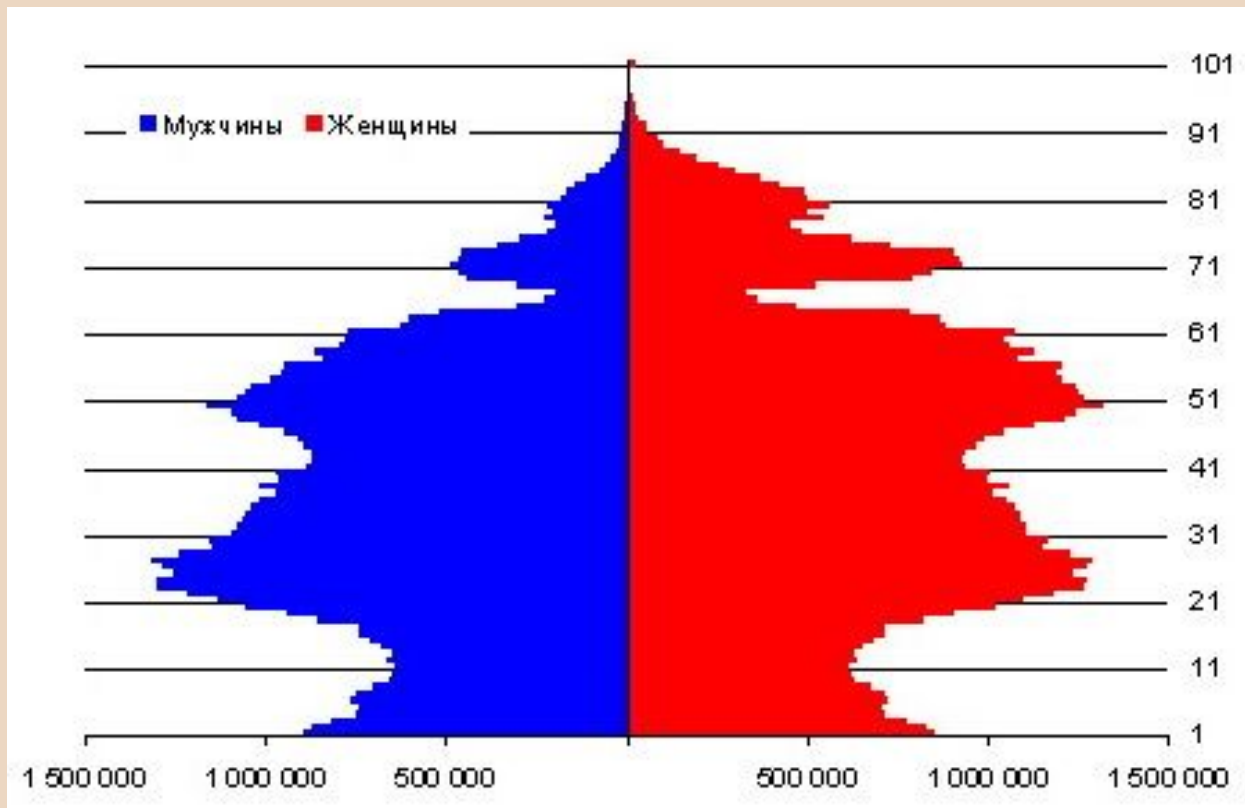
(1 балл)

- A) путем преодоления экономической отсталости развивающихся стран
- B) путем перераспределения мирового продовольствия
- C) путем развития сельского хозяйства в развитых странах
- D) путем улучшения мелиоративного состояния и водоснабжения в развивающихся странах



Вопрос 18. В какой стране демографическая проблема имеет острый характер?
(1 балл)

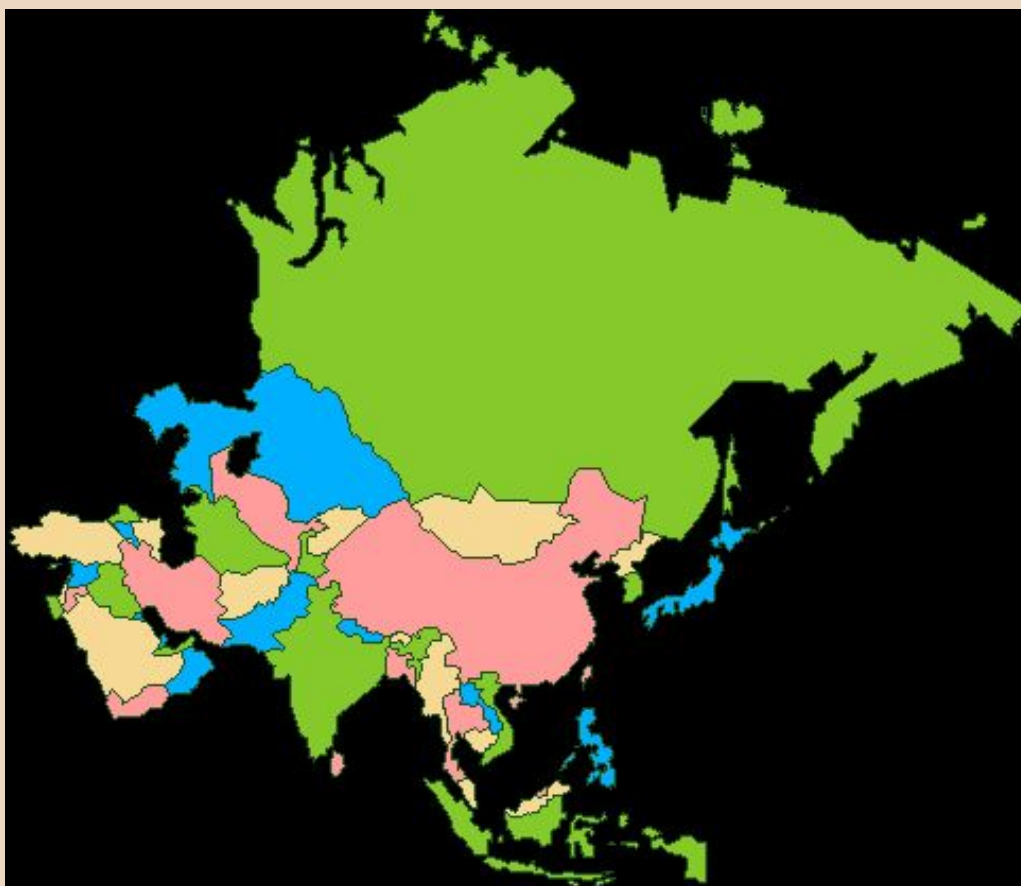
- А) Япония
- В) Египет
- С) Ливия
- Д) Турция



Вопрос 19. Какая особенность характерна для 12 стран Азии?

(1 балл)

- A) расположены на берегу моря
- B) расположены на линии экватора
- C) расположены внутри суши
- D) расположены на полуостровах



Вопрос 20. Укажите район развития химической промышленности ФРГ?

- A) Мекленбург
- B) Рейнланд-Пфальц
- C) Нижняя Саксония
- D) Северная Рейн-Вестфалия

(1 балл)



Вопрос 21. Укажите центры самолетостроения ФРГ.

(1 балл)

- А) Гамбург, Бремен
- В) Берлин, Бонн
- С) Кассел, Эрфурт
- Д) Дюссельдорф, Бонн



Вопрос 22. Какая складчатость пропущена?

(1 балл).

эра		период		складчатость
кайнозойская KZ	70	четвертичный Q	2	альпийская (тихоокеанская)
		неоген N	25	
		палеоген P	41	
мезозойская MZ	165	мел K	70	мезозойская
		юра J	50	
		триас T	40	
палеозойская PZ	330	пермь P	45	герцинская
		карбон C	65	
		девон D	55	
		силур S	35	?
		ордовик O	60	
		кембрий Є	70	
протерозой PR	2000			байкальская
архей AR	1800			

Вопрос 23. Какая тектоническая структура обозначена под номером 5?

(1 балл).

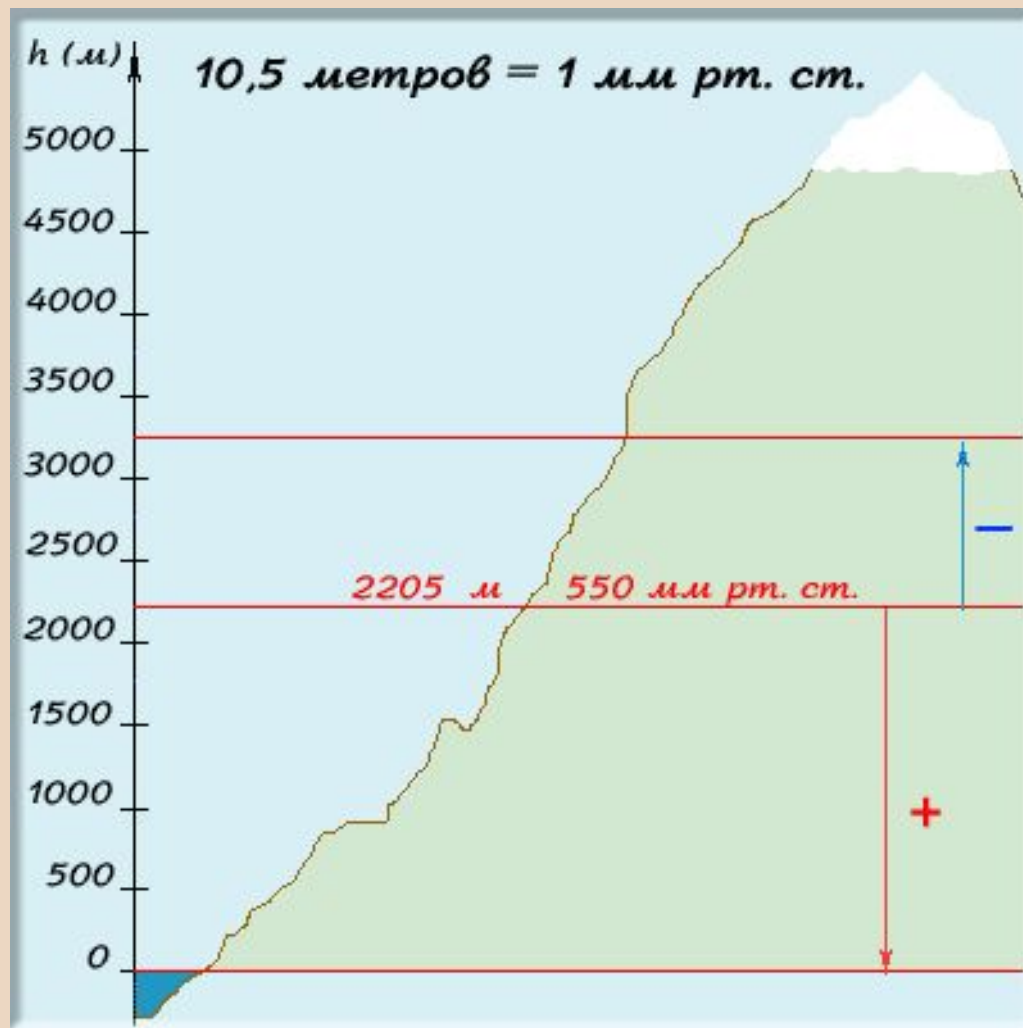


Вопрос 24. Колониями какой страны являлись страны, чьи флаги представлены на слайде?

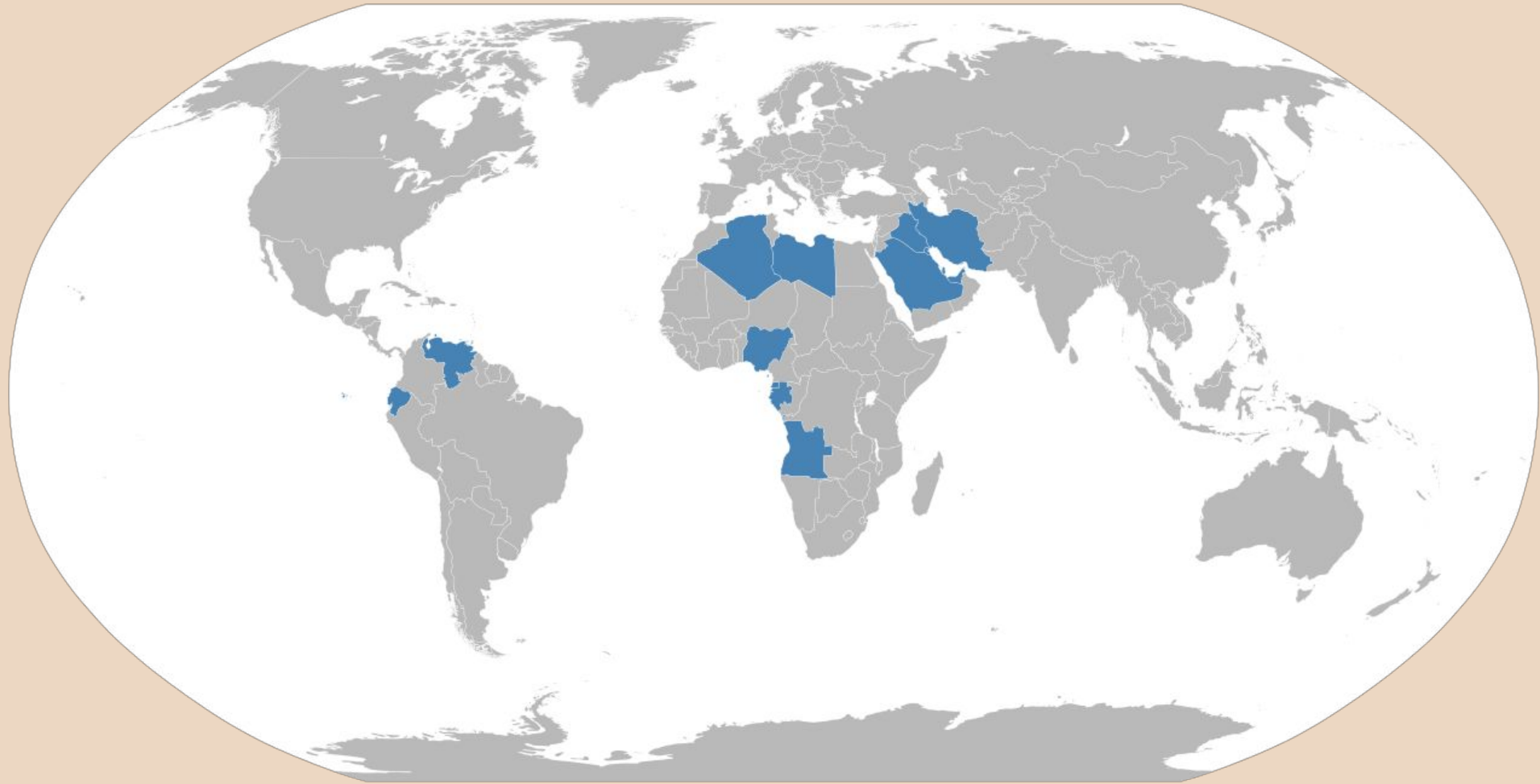
(1 балл).



Вопрос 25. Определите атмосферное давление на высоте 0 м над уровнем моря.
(1 балл)



Вопрос 26. Члены какой международной организации показаны на слайде?
(1балл)



Вопрос 27. Назовите полезное ископаемое, которое здесь добывают.

(1 балл)



Вопрос 28. Назовите памятник архитектуры и область Беларуси, в которой он находится?

(1 балл)



Вопрос 29. По фотографии определите время суток (утро, день, вечер, ночь) для жителей Квебека. *(1 балл)*



Вопрос 30. Бассейн какой реки показан на слайде?
(1 балл).

