


Применение игр на уроках географии.


Выполнила:
Мерчанова С.Р.
учитель географии
МБОУ СОШ №9



Игра есть потребность детского организма ,
игра для детей – это учеба, труд и
серьезная форма воспитания.

Н.К. Крупская

Игра - это вид деятельности в
условиях ситуации, направленной
на воссоздание и усвоение
общественного опыта, в котором
складывается и совершенствуется
самоуправление поведением.




Цель игры:


Формирование

личности

ребенка.




Задачи игры:



- Способствовать повышению интереса учащихся к географии;
- Способствовать развитию географического мышления, т.е. мыслить комплексно и пространственно;





Задачи игры:




- Способствовать нравственному воспитанию учащихся;
- Способствовать развитию коммуникабельности, т.е. умения общаться в коллективе, отстаивать свою точку зрения.




**Игровая деятельность - это
показатель интеллектуальных
способностей личности и способ
их развития.**



Игры - разминки на уроках географии



Игра «Что такое? Кто такой?»



Амударья

Шпицберген

Пиренеи

Балхаш

Инд


Каракумы

Гоби

Аппенинский



Игра «Найди соответствие»



Почвы

Подзолистые

Черноземные

Мерзлотно-таежные

Серые

Каштановые

Бурые

Красноземные

Природные зоны

Влажные субтропики

Степь

Смешанный лес

Широколиственный лес

Тайга

Полупустыня

Тундра




Дополните предложения

1. Река Волга впадает в ... и относится к ...бассейну.
2. Самая длинная река Евразии - ...
3. Самая полноводная река Евразии - ...
4. Реки ... океана отличаются непостоянством: зимой переполняются, а летом мелеют.
5. Реки, впадающие в Черное море, относятся к бассейну ... океана.
6. Вечная мерзлота преобладает в ... части материка.
7. Город Ленинград стоит на берегу озера ...

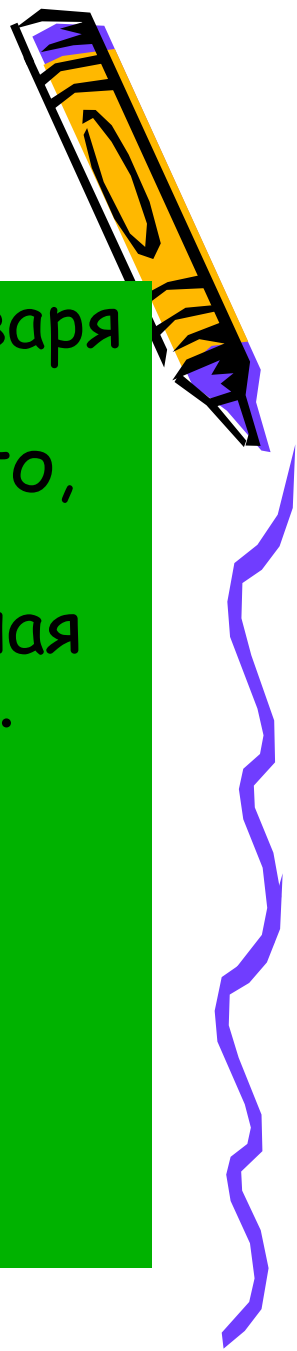


Определите пояс по ее краткому описанию




- Летом здесь устанавливается жаркая, сухая погода. Дожди очень редки, безоблачная погода.
- Зимой, наоборот, часто идут дожди, но тепло. Дожди приносят влажные западные ветры. Температура зимой выше 0°C .
- Субтропический (побережье Средиземного моря)






- Мягкая зима, средняя температура января выше 0°C , а летом от $+10^{\circ}$ до $+18^{\circ}\text{C}$. Осадки выпадают постоянно, их много, более 1000 мм.
- Летом преобладает облачная пасмурная погода. Редко бывают солнечные дни.
- Зимой погода неустойчива, часты морозящие дожди, долго держится туман. Снег выпадает редко и быстро тает.
- **Морской климат умеренного пояса.**



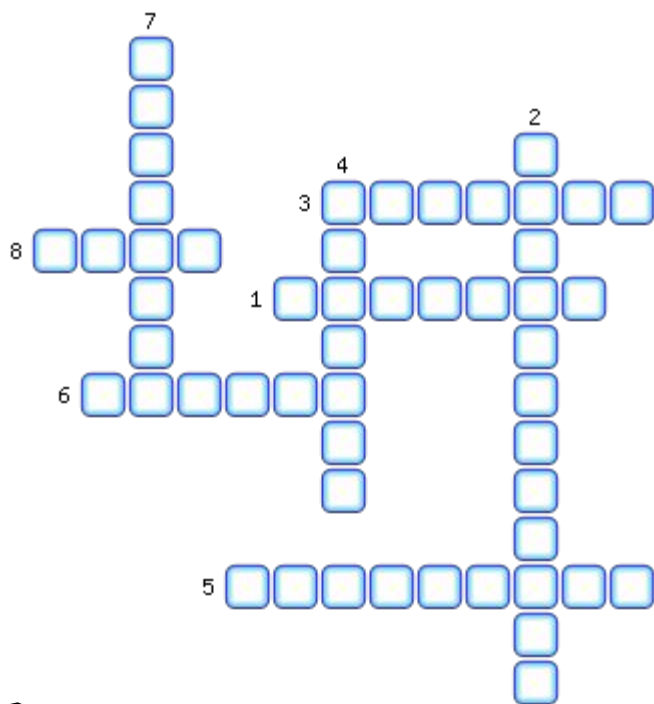
Составьте пары



- Барометр температура воздуха
- Термометр атмосферное
давление
- Гигрометр количество
осадков
- Осадкомер влажность воздуха




Кроссворд



1. Самый древний город района, расположенный на морском берегу.
2. Отрасль животноводства, развивающаяся на отходах производства сахарной свеклы.
3. Ведущая промышленность района.
4. Главная сельскохозяйственная культура района.
5. Русский писатель, назвавший своё произведение именем единственного крупного полуострова района.
6. Народ Северного Кавказа, который во время Великой Отечественной войны был обвинён в «пособничестве врагу» и выселен в восточные районы.
7. Республика Северного Кавказа, названная не по народам, её населяющим, а по месту расположения.
8. Курорт, находящийся на Азовском побережье.




Использование игры как способа организации урока географии способно сформировать следующие свойства:



- Коммуникативность;
- Адаптированность;
- Продуманность;
- Вариативность;
- Самоконтроль.





Спасибо за внимание!

