


Внешняя политика Александра 2





- 1. Направления внешней политики.**
- 2. Отмена Парижского мира.**
- 3. Завершение Кавказской войны.**
- 4. Россия и Средняя Азия.**
- 5. Россия на Дальнем Востоке.**
- 6. Продажа Аляски.**

Направления внешней политики.



А.М.Горчаков

После Крымской войны главным направлением внешней политики России стала борьба за ликвидацию черноморских статей Парижского договора.

Внешняя политика должна была обеспечивать успешное проведение реформ внутри страны.

Требовали закрепления границы России на Дальнем Востоке и Средней Азии.

В 1856г. канцлером России стал А.М.Горчаков.

Отмена Парижского мира.

Карта франко-прусской войны



В 1857 г. Россия заключила союз с Францией, но когда в 1859 г. началась австро-французская война, от помощи Франции она уклонилась. Антирусский блок развалился. Поддержав Пруссию в борьбе за объединение Германии, Горчаков получил ее поддержку и в октябре 1870 г. заявил о выходе из Парижского договора.

Германия разгромив Францию превратилась в мощное государство. Чтобы не допустить Австро-германского союза Россия в 1873 г. вошла в «союз 3-х императоров».

Европейское направление (190-191)

(Вопрос 2, стр. 195 учебника)

- 1. Основные события:
- 1) сентябрь 1857 г. – сближение России и Франции в ходе встречи Александра 2 и Наполеона 3
- 2) февраль 1859 г. – подписание договора о франко-русском сотрудничестве
- 3) апрель 1859 г. – война между Францией и Австрией – Россия уклонилась от помощи Франции – улучшились отношения России и Австрии
- 4) Произошёл развал антирусского блока (Франция, Англия, Австрия) и выход России из международной изоляции

Европейское направление (190-191)

(Вопрос 2, стр. 195 учебника, р.т.3)

- 5) 1863-1864 гг. - польское восстание и попытка Англии и Франции вмешаться во внутренние дела России
- 6) Пруссия разрешила преследовать польских повстанцев на своей территории
- 7) 1866 г. – австро-прусская война – Россия - позиция благожелательного нейтралитета в отношении Пруссии
- 8) 1870-1871 гг. – франко-прусская война - Россия - позиция благожелательного нейтралитета в отношении Пруссии
- 9) сближение России и Пруссии

2 Какими были главные достижения России в европейском направлении (р.т.3(3, 4))

- 1) октябрь 1870 г. – А.М. Горчаков, министр иностранных дел России, заявил о том, что Россия больше не считает себя связанной обязательствами Парижского договора в части «нейтрализации» Чёрного моря. Почему?
- 2) 1870-1871 гг. – франко-прусская война – изменение расстановки сил в Европе. Поражение Франции. Объединение Германии и превращение её в одно из сильнейших государств Европы.

2 Каковы были главные достижения России в европейском направлении (р.т.3(3, 4))

- 3) Почему союзники по антирусскому блоку не выступили против России?
- 4) **март 1871 г.** – Лондонская конференция – протокол о нейтрализации Чёрного моря
- 5) Россия вернула себе право строить крепости, держать флот на Чёрном море, что способствовало укреплению южных границ и росту её международного авторитета.

3. «Союз трёх императоров» (1873-1878 гг.) (191)

- 1) **1870-е годы** сближение России и Германии, что способствовало выходу России из международной изоляции, в которой она оказалась после Крымской войны
- 2) **1873 г.** – соглашение между Россией, Германией и Австрией, согласно которому в случае нападения на одну из этих стран между союзниками начинались переговоры о совместных действиях, которое в истории получило название «Союз 3-х императоров»
- **Дайте характеристику европейской политики России. Какие методы использовал министр иностранных дел А.М. Горчаков?**

Какие методы использовал министр иностранных дел А.М. Горчаков?

- 1. Противоречия между европейскими государствами
- 2. Главные усилия были направлены на поиск союзников в Европе, опираясь на усилившуюся Пруссию добился развала антирусского блока государств, отмены унижительных статей Парижского мирного договора и выхода из международной изоляции.

Завершение Кавказской войны(1817-1864)

**П.Грузинский
Штурм Гуниба.**



В к. 1850-х гг. стремясь завершить Кавказскую войну Россия направила на Кавказ большие силы под командованием А.Барятинского. В 1859 г. он взял Ведено, а затем в ауле Гуниб пленил Шамиля.


Боевые действия продолжил соратник Шамиля Мухамед Аминь, опиравшийся на турок и англичан. Русские войска воспользовались разобщенностью абхазов и черкесов и к 1864 г. овладели черноморским побережьем Абхазии.

Ближневосточное направление(191-192).

Завершение Кавказской войны. Карта «Кавказ 19 век»

- 1. После каких событий произошло завершение Кавказской войны?
- 1) 1859 г. – взятие «столицы» Шамиля аула Ведено и пленение Шамиля в ауле Гуниб
- 2) 1864 – занятие всей территории Абхазии.
- 2. Какая территория Кавказа вошла в состав России?
- - Черноморское побережье Абхазии, вхождение всех горских народов Кавказа в состав России.

Россия и Средняя Азия (р.т. 5)




В н. 60-х в состав России добровольно вошли казахские племена. Но русские границы подвергались набегам со стороны Бухарского эмирата, Хивинского и Кокандского ханств.

Для их предотвращения были созданы Сыр-Дарьинская и Сибирская военные линии. Губернаторы пограничных областей совершали ответные набег, несмотря на протесты Министерства иностранных дел.

В.Верещагин.Победители

Россия и Средняя Азия (р.т. 6)



**В.Верещагин.
Побежденные**

После реформ 60-70-х гг. Ср. Азия стала для России рынком сырья.

В 1865 г. ген. М. Черняев овладел Ташкентом. Александр II уволил его за «самовольство» в отставку но сохранил земли за Россией, поставив во главе Туркестанского генерал-губернаторства К. Кауфмана.

Бухарский эмир объявил России «Священную войну». Россия в 1868 г. овладела Самаркандом.

Россия и Средняя Азия (р.т.6)

**В.Верещагин.
У крепостной
стены.Пусть
войдут!**



Бухара и Хива признали вассальную зависимость от России. В 1875 г. ген. Скобелев разгромил кокандского хана, а территория ханства вошла в состав Ферганской области.

В 1869 г. ген. Столетов на восточном берегу Каспия основал Красноводск. Дальнейшему продвижению мешали туркмены. Центром сопротивления стал оазис Геок-Тепе.

Россия и Средняя Азия (р.т.б)



**Генерал
М.Д.Скобелев.**

Попытки овладеть им не приносили успеха.

В 1880г.командующим русскими войсками стал М. Скобелев. К Геок-Тепе была проложена железно-дорожная ветка. 12.1.1881 г. оазис пал.

После завоевания Россией Средней Азии прекратились междоусобицы местного населения, работорговля, стали развиваться хлопководство, шелководство, добыча полезных ископаемых, строительство железных дорог.

Среднеазиатское направление(1864-1885гг. – присоединение Средней Азии к России)

- 1. Почему у России в Средней Азии возникли проблемы?(карта «Казахстан и Средняя Азия в 19 веке»
- 1) набеги на казахские земли, добровольно вошедшие в состав России в 60- годы 19 века
- 2) неуспешные попытки налаживания торгово-экономических отношений со Средней Азией. Купцы облагались высокими пошлинами, грабежи караванов
- 3) утвердив своё влияние в Афганистане и Иране, Англия стремилась к утверждению своего господства и в Средней Азии, что вызывало беспокойство в России


Среднеазиатское направление(1864-1885гг. – присоединение Средней Азии к России)

- 2. Результаты деятельности России в Среднеазиатском направлении
- **1873 г.** – Бухарский эмират, Кокандское и Хивинское ханства стали вассальными владениями России при сохранении за их правителями права решать вопросы внешней политики.

Среднеазиатское направление(1864-1885гг. – присоединение Средней Азии к России)

- 3. Последствия деятельности России в Среднеазиатском направлении
 - 1) ликвидация рабства и работорговли
 - 2) прекращение набегов, безопасность границ
 - 3) активное экономическое освоение края (хлопководство, шелководство)
 - 4) установление влияния в Средней Азии, на которое претендовала Англия

Россия на Дальнем Востоке Р.т. 7



Г.И.Невельской

До сер.19 в. Россия официальных границ на Дальнем Востоке не имела. Экспедиции Г.Невельского и Н.Муравьева обследовали Сахалин и Амур. Для закрепления этих земель было сформировано Забайкальское и Амурское казачьи войска.

В сер.19 в.европейские государства начали закабаление Китая.Россия предложила ему подписать договор о границах В 1858г.был подписан Айгунский договор.

Россия на Дальнем Востоке Р.т. 7



**Исследование
Сахалина
Г.И.Невельским.**

Границей становился Амур
Уссурийский край нахо-
дился в совместном вла-
дении. В 1860 г. по Пекин-
скому договору Уссурий-
ский край отошел к Рос-сии.

**20.6.1860 г. Был основан
Владивосток.**

В 1855 г. по Симодскому до-
говору Сахалин стал рус-
ско-японским владением, а
Курилы - русскими.

Но по договору 1875 г. Саха-
лин, отошел к России, а
Курильские острова - к
Японии.

Дальневосточное направление

- 1. С какими государствами граничила Россия на Дальнем Востоке? (Карта «Российская империя к концу 19 века»)
- 2. Каковы результаты России в этом направлении?
 - 1) 1858 г. – Айгунский договор - граница между двумя государствами установилась по реке Амур до впадения в него реки Уссури
 - 2) 1860 г. – Пекинский договор – Уссурийский край вошёл в состав России.
- 2. Какие новые города появились в связи с включением в состав России Приамурья и Приморья?
 - - Благовещенск, Владивосток, Хабаровск

Дальневосточное направление

- 3. Как были урегулированы границы с Японией?
- 1) 1855 г. – Симодский договор – Курильские острова признавались владением России, а остров Сахалин – совместным владением 2-х стран
- 2) 1875 г. – Петербургский договор – Сахалин отходил к России, а Курильские острова – Японии.

Причины продажа Аляски 1867 г

Православная
церковь
в Форте-Росс.



К сер 19 в. на Аляску стали проникать американские купцы и предприниматели, защитить Аляску становилось все сложнее. Поэтому, стремясь укрепить Отношения с США Александр II продал Аляску в 1867 г. за 7,2 млн долларов.

Причиной этого было стремление России сократить государственные расходы и получить надежного союзника в условиях европейской изоляции.