

Страны-Соседи Польша

Ученицы 11класса
КУ"ОШ I-III ступеней №8
г. Енакиево"

Ивановой Алёны

Польша

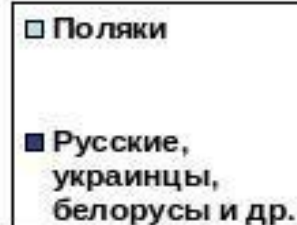
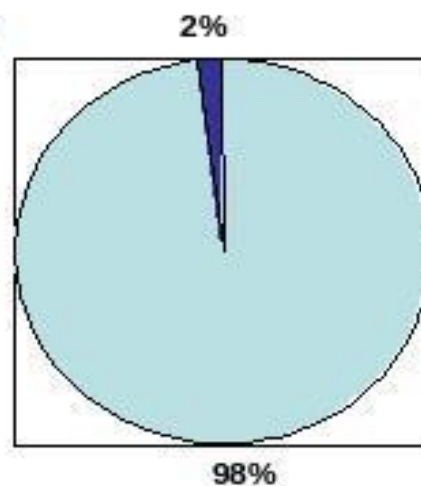
– Краткие сведения:

1. Площадь-312 685 км²
2. Население-38,6 млн. чел.
3. Столица-Варшава
4. Государственный строй- республика
5. Национальная валюта-злотый
6. ВВП-4910 долл. США (на душу населения)



Население

- Население Польши примерно равно 38 млн чел. Из них 49%-женщины, 51%-мужчины.
- Уровень урбанизации равен 64%.
- Национальный состав однороден, 98%-поляки.
- 94% населения исповедуют католицизм.
- Естественный прирост равен 6‰



Географическое положение



Польша относится к Восточному субрегиону. Её ГП вполне благоприятное. Польша имеет обширный выход к Балтийскому морю, что обеспечивает связь с другими странами. Польша расположена на пересечении важных торговых путей, это позволяет ей брать транзитные пошлины.

Географическое положение




- Польша граничит с семью странами: Россия, Литва, Украина, Белоруссия, Словакия, Германия, Чехия.
- На севере - равнины, красивые пляжи, много озёр, на юге – горные и лесные массивы.

Экономика страны

- Польша — бывшая социалистическая страна, поэтому на её экономику оказали серьёзное влияние политические перемены, произошедшие в начале 90-х годов. Так, в это время

началась волна приватизации, в ходе которой основная часть государственной собственности перешла в частные руки. В Польше высокая безработица (в 2004 г. 18 %, но в 2008 г. — только 6,5). Сельское хозяйство страдает от отсутствия инвестиций, обилия мелких хозяйств и избыточного персонала.

Польша — индустриально-аграрная страна.



Сельское хозяйство

- **Тип с/х** – среднеевропейский. Преобладает животноводство, развито молочное и мясомолочное животноводство. Растениеводство представлено производством ржи, пшеницы, картофеля, технических и кормовых культур, свеклы, льна, табака. Из-за географического положения земли не очень плодородны. В частном сельском хозяйстве лошадь остается важной тягловой силой, хотя число используемых тракторов резко возросло.



Природа Польши



Рельеф Польши разнообразный. На севере, вдоль побережья и в центральной части страны, преобладают низменности. Для побережья Балтийского моря характерны красивые, песчаные и широкие пляжи. На севере и на западе, на Поморском, Великопольском и **Мазурском** поозерьях, среди живописных холмов и лесов, расположились тысячи озер, самое крупное из которых - Снярдвы площадью около 113 кв.км.

Хозяйство и ресурсы



Каменный уголь

В Польше ведется добыча:

1. Каменного и бурого угля (Верхне-Силезский бассейн)
2. Природного газа (незначительные объёмы)
3. Серы;
4. Поваренной соли;
5. Руды, меди, цинка;
6. Лесозаготовки;
7. Янтаря.

Производство

Основными отраслями специализации являются:

1. Машиностроение
2. Чёрная и цветная (крупное производство цинка) металлургия
3. Химическая
4. Текстильная и швейная
5. Цементная



Замок Мариенбург



- Один из крупнейших кирпичных замков мира, эталон кирпичной готики. Памятник Всемирного наследия человечества и популярный туристический объект. Первая из множества перестроек замка возникла в XIII веке, когда Мариенбург использовался как укрепленная резиденция крестоносцев Тевтонского ордена. После разрушений Второй мировой войны, замок был отреставрирован и открыт для туристов.

Старый город Варшавы



Популярный район Варшавы, Старый город, был основан в XIII веке. Здесь находится Рыночная и Замковая площади, Литературный музей им. Адама Мицкевича, Исторический музей Варшавы, а также главный католический храм столицы – Костел Св. Иоанна Крестителя. После Второй мировой войны архитектура Старого города была почти полностью восстановлена.

Вавельский замок



- **Один из важнейших архитектурных памятников Кракова – Королевский замок на холме Вавель. Согласно раскопкам, здесь уже в XI веке располагалось укрепленное поселение местных племен. До 1609 года здесь проживали польские короли, а в 1905, после многих разрушений, в Королевском замке начались реставрационные работы. Сегодня в замке находится экспозиция, рассказывающая о быте польских королей.**

Мазурское поозёрье



- Множество озер на северо-востоке страны называют Мазурским поозёрьем, общая площадь которого составляет около 52 тысяч км². В этих местах можно отлично провести время с палатками, порыбачить, покататься на яхте или катере. Любителям организованного отдыха понравятся местные турбазы и санатории.

Спасибо за внимание

- ИСТОЧНИК: <http://www.myshared.ru/slide/281891>
<http://thebeautifulplaces.info/dostoprimechatelnosti-polshi/>
<http://www.europetourism.su/poland/attractions/>