

# Путешествие по Африке

**Африка – континент достойный отдельного внимания. Он еще известен под названием «Темный Континент», поскольку в течении длительного периода практически ничего не было известно об этом континенте из-за его почти непригодной для жилья местности. Самое горячее место в мире, Эфиопия, находится именно на африканском континенте. Африка также очень богата минералами. Девяносто пять процентов всех алмазов мира и более чем пятьдесят процентов золота привозят именно из Африки. Это дом невероятно разных людей, животных, климатов, и захватывающих мест. Среди ученых бытует мнение, что именно в Африке появились первые люди на земле.**



Не ходите, дети, в Африку гулять! – каждый эти строки с детства знает. Ах нет, так и тянет увидеть все своими глазами – и горилл, и крокодилов. Тем более что сегодня это вполне доступное развлечение. И захватывающее путешествие в Африку может стать самым запоминающимся в жизни.



Львы и  
Килиманджаро -  
царственная  
картина

# Вулкан Килиманджаро.



Определить географические координаты вулкана.

африканские слоны на фоне  
Килиманджаро



- Килиманджаро — высочайший и потенциально активный вулкан Африки, находящийся на северо-востоке Танзании, высочайшая точка континента.
- Высота над уровнем моря: 5 895 м
- У Килиманджаро не было документированных извержений, но местные легенды говорят о вулканической активности 150—200 лет назад.




Определите температуру на вершине Килиманджаро, если у подножия температура +24 градуса.



# Кения Я

Описать  
географическое  
положение Кении



Отправимся на сафари в Кению. Не пугайтесь, сафари – не охота, а большая прогулка по заповедникам дикой природы, где можно встретить животных, что называется лицом к лицу. На сафари едут на машине с опытным гидом, вооружившись фото- или видеокамерой




**Фото-сафари.  
Ни одно  
животное не  
пострадает!**

- Сафа́ри (араб. سفر — путешествие) — первоначально охотничьи поездки по Восточной Африке, на которых убивались крупные животные.
- При этом главную роль играла так называемая «большая пятёрка», состоящая из буйволов, слонов, львов, леопардов и носорогов, а само сафари было привилегией богатой английской аристократии.
- Сегодня сафари — мирные и недорогие экскурсии в дикую природу, на которых зверей фотографируют. В некоторых странах развилась целая индустрия сафари с опытными сопровождающими.




# Сафари



скучать во время сафари не приходится


школы





- **В Кении 80% всей территории отведено под охраняемые заповедники, это подтверждает тот факт, что в этой стране очень большое внимание уделяется защите животного мира.**

Кения —  
национал  
ьный парк  
Амбосели





- слово «сафари» в переводе с языка суахили означает «путешествие». Национальные парки Кении - одни из лучших на всем континенте.



Слоны, идущие к  
водопою



Настоящая охота  
только у зверей -  
гепард гонится за  
газелью

# Ботсвана — заповедник

Морони





# Конго — национальный парк Одзала



Африка — континент крайностей. Она чрезвычайно большая, невероятно сухая, крайне бедная, и удивительно молодая. Ее население большей частью состоит из людей до 25 лет от роду.



# Масаи

- Масаи - народ в пограничных районах Кении и Танзании. Масаи являются, пожалуй, одним из самых известных племён Восточной Африки. Несмотря на развитие современной цивилизации, они практически полностью сохранили свой традиционный уклад жизни, хотя это и становится труднее с каждым годом. Они свободно перемещаются по саванне с места на место, из страны в страну, невзирая на таможенные правила и государственные границы.

Масаи считают себя высшим народом Африки. Они живут за счет домашнего скота. Они не знают земледелия или ремесел, зато уверены, что Верховный Бог Энгай даровал им всех животных на


свете.



- Северная часть континента вплоть до южной границы Сахары населена народами (арабы, берберы), принадлежащими к индо-средиземноморской расе (входит в большую европеоидную расу). Для этой расы характерны смуглый цвет кожи, темные глаза и волосы, волнистые волосы, узкое лицо, нос с горбинкой. Однако среди берберов встречаются и светлоглазые и светловолосые.




К югу от Сахары живут народы, принадлежащие к большой негро-австралоидной расе, представленной тремя малыми расами – негрской, негрильской и бушменской. Среди них преобладают народы негрской расы. К ним относится население Западного Судана, Гвинейского побережья, Центрального Судана, народы нилотской группы (верховья Нила), народы банту. Для этих народов характерны темный цвет кожи, темные волосы и глаза, особое строение волос, завивающихся в спирали, толстые губы, широкий нос с низкой переносицей. Типичной особенностью народов Верхнего Нила является высокий рост, превышающий в некоторых группах 180 см (мировой максимум). Представители негрильской расы – негрилли или африканские пигмеи – низкорослые (в среднем 141-142 см) обитатели тропических лесов бассейна реки Конго



К бушменской расе принадлежат обитающие в пустыне Калахари бушмены и готтентоты. Их отличительной особенностью является более светлая (желтовато-бурая) кожа, более тонкие губы, более плоское ли



- На Северо-Востоке Африки (в Эфиопии и на полуострове Сомали) живут народы, принадлежащие к эфиопской расе, которая занимает промежуточное положение между индо-средиземноморской и негроидной расами (утолщенные губы, узкое лицо и нос, волнистые волосы).



- Население Мадагаскара неоднородно, в нем преобладают южноазиатский (монгольский) и негроидный типы. В целом малагасийцы характеризуются преобладанием узкого разреза глаз, выступающими скулами, курчавыми волосами, уплощенным и довольно широким





# Мадагаскар — Мурундава



# Баобаб-авеню



# Алжир — пустыня Сахара



# Бурунди — озеро Танганьика



*babar asg har khay, phot og rapky*



В бескрайней африканской рифтовой долине, между древними вулканическими холмами и бездонными кратерами притаилось удивительное озеро Натрон. Его особенность — невероятно соленая вода, благодаря которой водоем время от времени приобретает яркий красный цвет, потрясающе выглядящий на фоне желто-коричневых возвышенностей, обрамляющих озеро.

Окраска воды зависит от жизнедеятельности галофильных цианобактерий, которые обитают тут. В процессе биологического фотосинтеза, они выделяют пигмент красного цвета, который придает соленой воде насыщенный непривычный окрас.



Располагается Розовое озеро недалеко от побережья Атлантического океана, в 30 км от столицы Сенегала – Дакара. Площадь Ретбы – 3 квадратных километра.



- На берегу озера раскинулась целая деревня, а местные жители целыми днями достают соль со дна озера и засыпают ее в лодки. Труд этот очень тяжелый, однако и плата за него неплохая.



Знаменитое африканское озеро Чад – уникальный природный объект. Местоположение на карте – Центральная Африка, между  $12^{\circ}20'$  и  $14^{\circ}20'$  с.ш. и  $13^{\circ}00'$  и  $15^{\circ}20'$  в.д. Располагается озеро на территории пустыни Сахара на высоте 280 м над уровнем моря. Деятельность человека в последнее время приводит к сокращению площади и высыханию этого удивительного водоема – его ресурсы используются для орошения местных засушливых почв. Зеленые границы, которые можно увидеть на картах, отображают прежние его размеры.





Происхождение озера связано с возникновением прогиба земной коры, который и стал озерной впадиной. Это единственный на обширной пустынной местности водоем, являющийся пристанищем для многих видов животных и птиц. В озере водятся ламантины, бегемоты, крокодилы. Берега населяют водоплавающие птицы.

Рыболовный промысел республики Чад напрямую зависит от этого озера: годичный улов составляет более 100 тысяч тонн рыбы.

Вода в озере слабосоленая, глубина составляет от 4 до 11 м. Площадь озера Чад на данный момент - 1,350 квадратных километров. В данный момент озеро считается бессточным.

# Камерун — Фумбан



# Кабо-Верде



# Чад — арка Алоба




© MARSEL VAN OOSTEN | SQUIVER.COM

# Джибути — озеро Ассаль



**Самое известное место паломничества туристов в Африке – Египет. Интересно, что Египет хорошо известен благодаря своим пирамидам, а вот Республика Судан насчитывает 223 собственных пирамиды, что вдвое больше, чем в Египте. Они меньше и круче, чем их Египетские двойники, но далеко не так известны.**



# Египет

Африка — дом первой всемирной большой цивилизации, Египет, зарождение которой датируется 3300 годом до н. е. Фараонская цивилизация древнего Египта — одна из всемирных самых старых и долго просуществовавших цивилизаций.



# Египет — Шарм-эль-Шейх





Перелет из Москвы составляет примерно 4,5 часа.



Большой Сфинс, без которого пирамиды Гизы представить сложно, находится на северо-востоке Долинного Храма Хефрена. Представляет собой микс льва и человека исполинских размеров.




# Гана — замок Кейп-Кост



# Тунис. Карфаген



**Когда-то на территории  
современного Туниса  
располагалось древнее  
финикийское  
государство - Карфаген**



# Маврикий — Флик-ан-Флак



# Южная Африка — Драконовы горы



# Замбия — водопад Виктория





# Кейптаун.

Африка также славится тем, что на ее территории расположен красивейший город на планете . Его название – Кейптаун. Если вам посчастливилось попасть на его территорию, не упустите возможности осмотреть сооружение Парламента, резиденцию президента ЮАР, и, конечно же, Собор святого Георгия. В Кейптауне немало интересных мест, например: Музей русского искусства, Кейптаунская художественная галерея. Загляните в Заповедник мыса Доброй Надежды, на многих он производит неизгладимое впечатление. Африка поистине прекрасная и насыщенная страна, в ней достаточно экзотики и она идеально подходит для тех, кто жаждет вдохновения и новых приключений.



Встреча Индийского и Атлантического океанов. Свидания этих двух водных гигантов порой более чем страстные: сильные течения, мощные штормы, крушения кораблей принесли **мысу Доброй Надежды** не самую добрую славу.



Кимберли – это город-музей с гордым титулом «алмазной столицы мира». Для ЮАР алмазы – почти как пряники для Тулы: они были, они есть, и их до сих пор очень много. Вообще, добыча алмазов в Африке в целом – один из столпов экономики континента: Африка является ведущим поставщиком алмазов в мире, и бриллианты ЮАР в частности – среди лидеров этой индустрии. Во время бриллиантовой лихорадки 19-го века в самом центре города искатели драгоценных камней вырыли «Большую дыру» (шахту Кимберли) – самую объемную в мире рукотворную отвесную скважину глубиной почти в 1 км! За 40 лет из нее извлекли более 2 тонн алмазов. Говорят, что и по сей день в «Дыре» находят драгметаллы.



Один из самых больших ботанических садов в мире и один из самых красивых парков Южной Африки. Создан он был в 1913 году для сохранения и культивирования южноафриканских растений, в том числе – исчезающих.



Местное население приезжает сюда пикниковать с детьми в выходные: когда все улицы раскалены от летнего солнца, это хорошее место для неспешных прогулок по тенистым аллеям.



Сокотра — небольшой архипелаг из шести островов в Индийском океане у побережья Сомали, примерно в 350 км к югу от Аравийского полуострова. Долгая геологическая изоляция архипелага Сокотра, сухой, жаркий и резкий климат способствовали образованию на острове уникальной атмосферы. Гиперболические растения, смешные фигуры деревьев и розовые цветы – подобный пейзаж может послужить вдохновением для самых изощренных фантазий графических дизайнеров... Остров отделился от материка Африки около 6 или 7 миллионов лет назад.



- Архипелаг Сокотра (Socotra) в Индийском Океане у побережья Африки может по праву считаться одним из самых странных мест на земле. Архипелаг не похож ни на что другое и кажется, что вы оказались где-то на другой планете.

