

**Политическая история Европы и Северной Америки во второй половине XVI века.**

**Создание Вестфальской системы международных отношений.**

Создание Вестфальской системы международных отношений. Создани




--- Границы государств в 1500 г.



# Европа в XVI веке (основные черты)


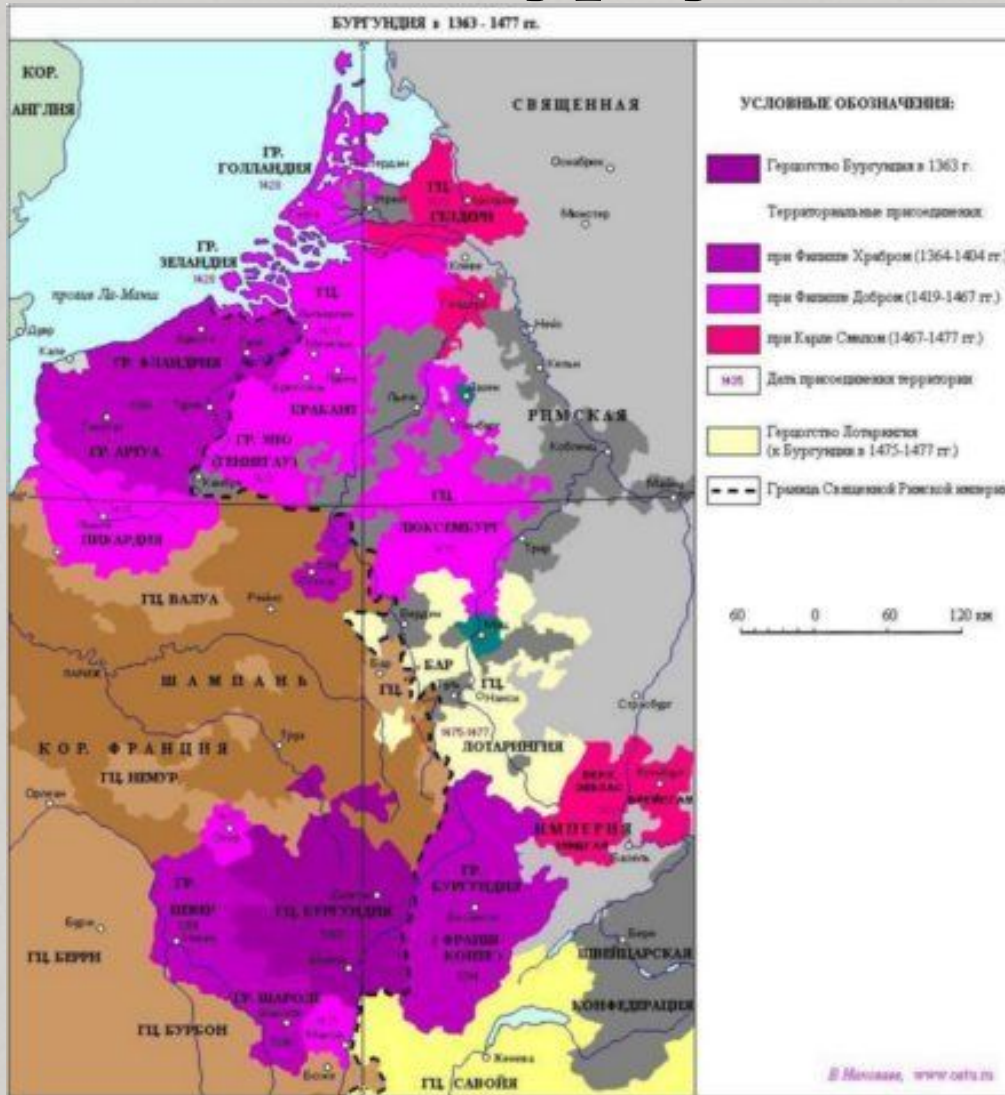
- 0 Ведущее государство Европы – Испания.
- 0 - Чужеземное господство большей части Юго-Восточной Европы;
- 0 - Новый субъект европейской политики: Османская империя;
- 0 - Становление национальных государств: Франция, Англия, Испания, Нидерланды (формирование государственных образований вокруг единого центра, новые структуры государственного управления, изменение функций государственной власти);
- 0 - Абсолютизм, как основная тенденция во внутривнутриполитической жизни стран Европы;
- 0 - Монархические унии;



# БУРГУНДИЯ



# Бургундия



# Борьба Бургундии за суверенитет

- 0 Завоевания Карла Смелого
- 0 Противостояние Бургундии экспансии Франции



# Разгром Бургундии. Новая геополитика Европы

- o Битвы при Грансоне. 1476 г.
- o Битва при Муртене
- o Битва при Нанси
- o Роль Швейцарии и швейцарской пехоты
- o **Итог:**
- o 1) Европа превратилась в замкнутую геополитическую резервацию.
- o 2) Два полюса богатства и войны в Европе: Италия и Нидерланды.



# Европа, конец XV века





## Основные внешнеполитические противоречия Европы XVI века.



- Борьба реформаторства с католичеством.
- Соперничество Испании и Франции (первая половина XVI века).
- Международный конфликт вокруг Нидерландов.
- Борьба Испании с Англией.
- Борьба с Османской империей.

# Франко-итальянские войны (1497-1559)



# Распространение реформации в Европе в XVI веке.



# Англия – оплот реформации

- 0 Попытка брака сына Карла Филиппа с Марией Тюдор (дочери Генриха VIII Тюдор и Екатерины Арагонской). 1558 г. Мария умерла. Филипп предложил руку Елизавете.

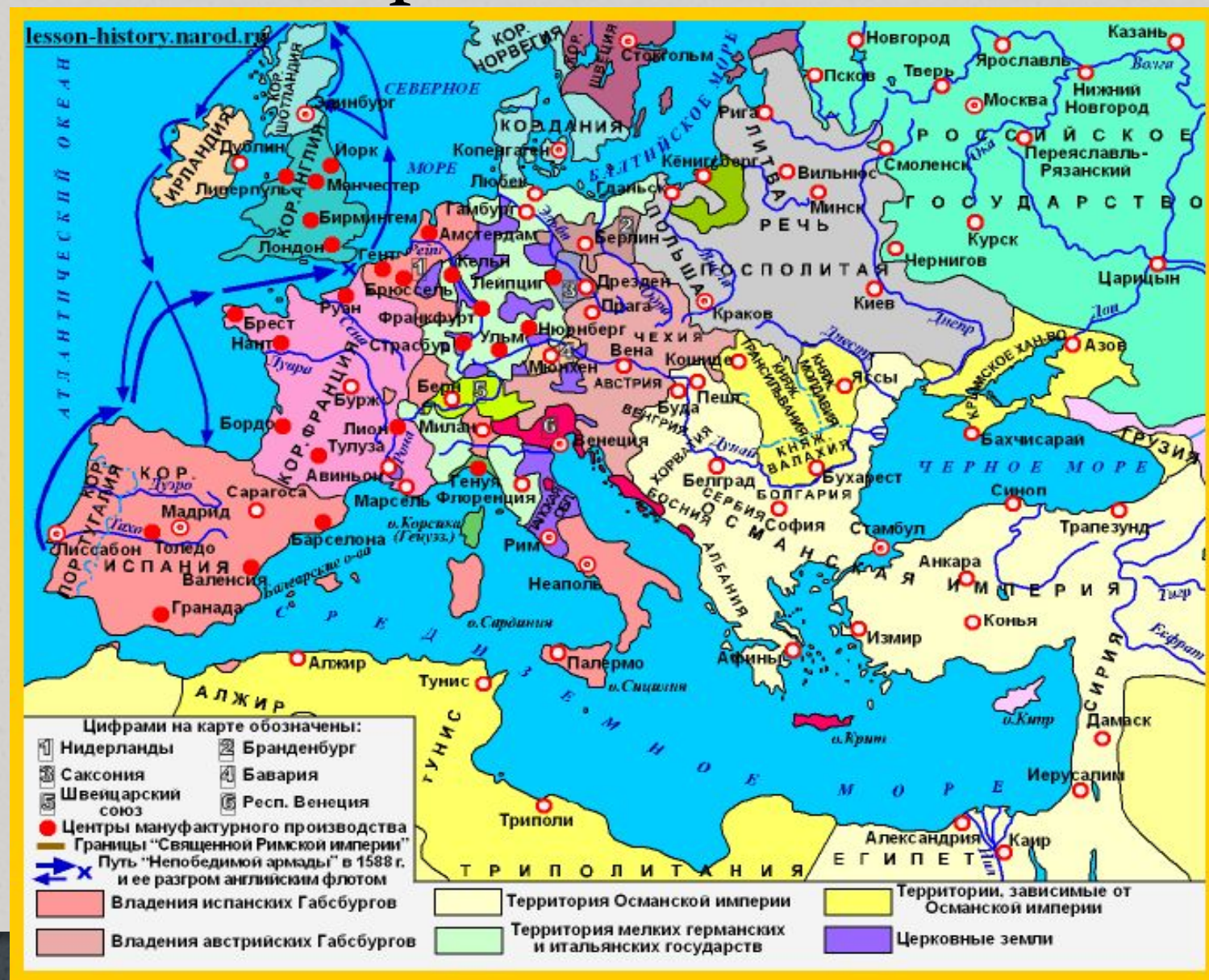


# Англо-испанские противоречия

- С середины 80-х гг. открытое столкновение с Испанией. Складывание антииспанской коалиции Франции, Англии, Нидерландов.
- Конфликт 1568 г. по поводу захвата мексиканского порта Сан-Хуан де Ульоа. Англичане потеряли все корабли. Елизавета арестовала испанские корабли с деньгами от генуэзских банкиров, направленных в качестве жалованья для армии Альбы. Альба секвестрировал в Нидерландах все английские корабли
- 1578 г. Дрейк захватил испанские галионы у побережья Перу. Вернулся через Тихий океан. Королева посетила его корабль.



# Европа, XVI век



# Непобедимая армада

- Англия – лидер протестантизма. Помощь немецким князьям-протестантам, экспедиционные отряды в Нидерланды.
- 1581 г. – Испания поглотила Португалию и приобрела огромную мощь.
- Тайная помощь католикам в Англии, заговоры. Центр заговоров Мария Стюарт. В 1587 г. Мария Стюарт, после 20 лет заточения, была казнена.
- 1587 г. Дрейк сжег испанский флот в Кадисе.
- 1588 г. разгром Непобедимой Армады.



# Европа, XVIIвек





# Оттоманская империя



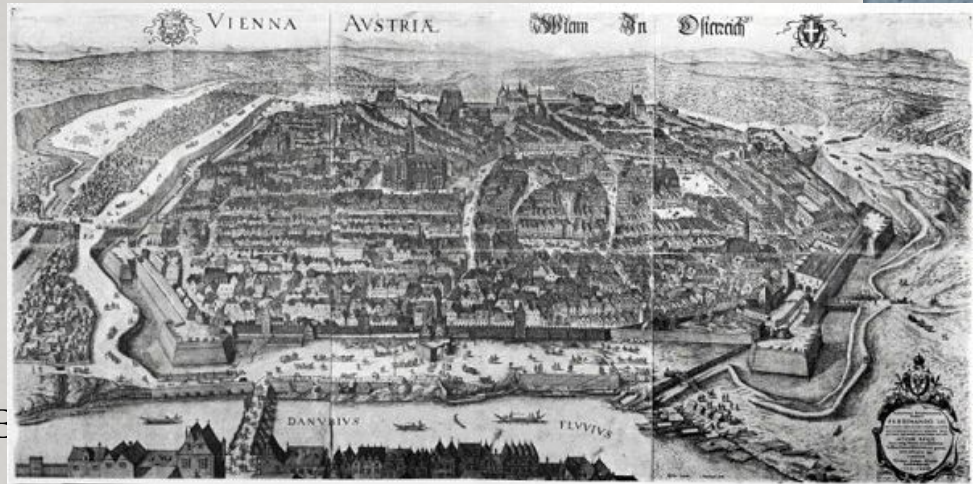
# Оттоманская империя

- 1570-1573 – первая большая война между Европой и ОИ. Против Стамбула выступили Венеция, Испания, Мальта, почти все итальянские государства. Кипр не отбили, Испания потеряла Тунис, но была победа над турками в Коринфском заливе около мыса **Лепанто – 1571 г.** Турецкий флот был уничтожен. Данная битва считается закатом морского могущества Турции.



# Противостояние с Турцией

- 0 Дунайский регион. 1521 г. – захват турками Белграда. Битва у Мохача 1526 г., где погиб цвет венгерской аристократии, включая короля.
- 0 Венгрия была разгромлена. В 1529 г. была осаждена Вена. В 1541 г. пала Буда. Венгрия разделилась на три части.
- 0 С 1547 г. Австрия выплачивала ОИ дань.



# Европа, XVII – начало XVIII века

ЕВРОПА в кон. XVII в. - нач. XVIII в.

Территории государств и их владений

- Россия к 1695 г.
- Швеция
- Дания
- Австрия
- Франция
- Испания
- Англия
- Польша
- Пруссия (кор. с 1701 г.)
- Османская империя
- прочие государства
- Территория России с 1695/96 по 1711 г.
- Территории, вошедшие в состав России по Ништадтскому мирному договору 1721 г.
- Места и годы важнейших сражений



Цифры на карте обозначены:

- |  |                        |
|--|------------------------|
| 1 республика Голландия                 | 5 Померания            |
| 2 Исп. Нидерланды (к Австр. с 1713 г.) | 6 курфюршество Бавария |
| 3 курфюршество Ганновер                | 7 Швейцарский союз     |
| 4 герцогство Мекленбург                | 8 герцогство Савойя    |