

**Москва-**  
**административный,**  
**культурный и научный**  
**центр России**

# Географическое положение



0 500 1000 2000 км

РОССИЙСКАЯ ФЕДЕРАЦИЯ

- |                    |                |                  |                 |
|--------------------|----------------|------------------|-----------------|
| 1 - Великобритания | 5 - Эстония    | 9 - Грузия       | 13 - Узбекистан |
| 2 - Дания          | 6 - Латвия     | 10 - Азербайджан | 14 - Корея      |
| 3 - Германия       | 7 - Литва      | 11 - Армения     |                 |
| 4 - Финляндия      | 8 - Белоруссия | 12 - Туркмения   |                 |

# Факторы, определившие стремительный рост города и его центральную роль среди городов русских княжеств.

- 1 Географическое положение, особенно транспортно-географическое.
- 2 Исторический фактор.
- 3 Превращение Москвы в центр русской православной церкви.



**ДОСТОПРИИМЧАТЕЛЬНОСТИ  
МОСКВЫ**

# МОСКОВСКИЙ КРЕМЛЬ

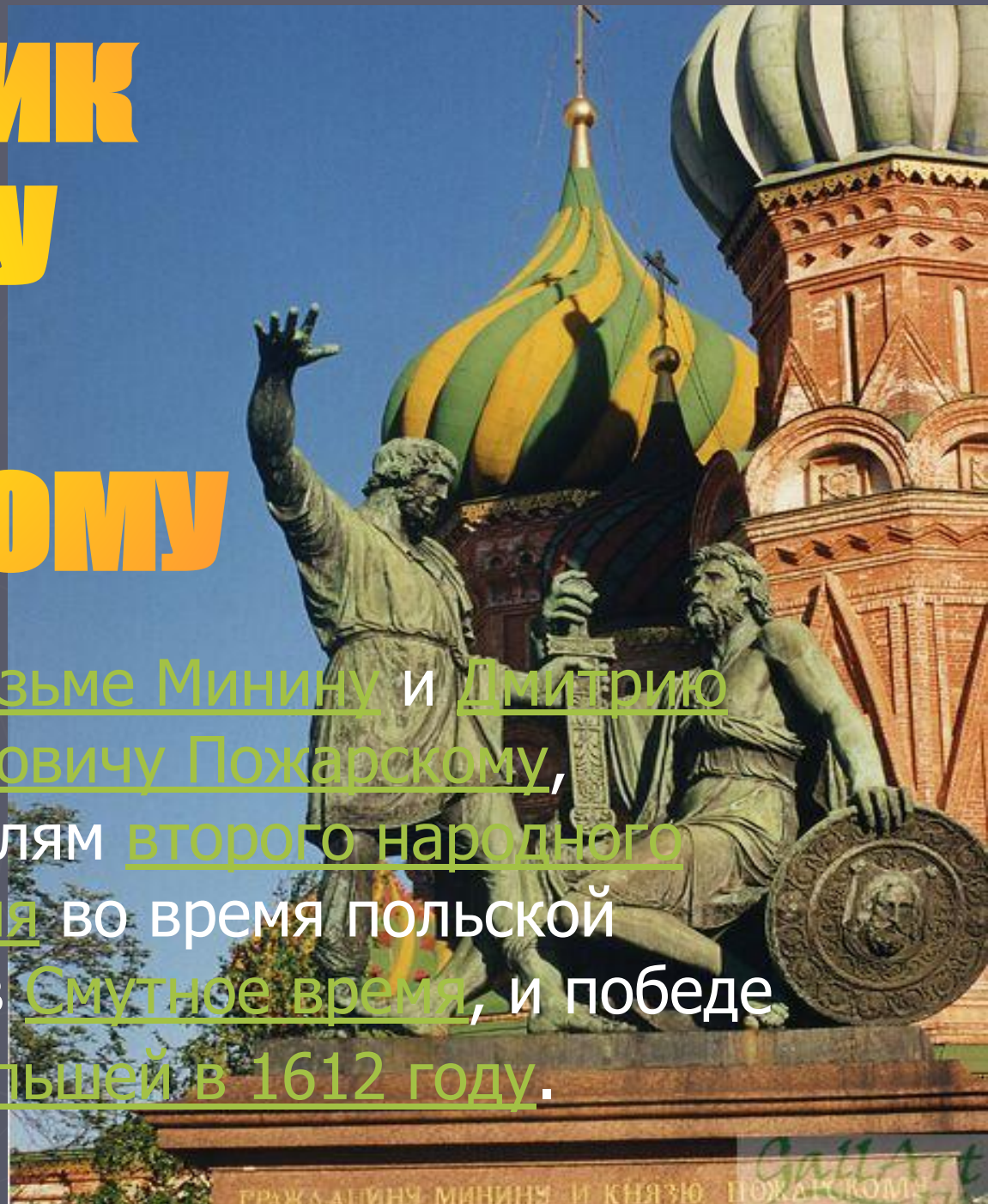
**Московский Кремль** — кремль, древнейшая часть Москвы, главный общественно-политический и историко-художественный комплекс города, официальная резиденция президента Российской Федерации.

Расположен на высоком левом берегу Москвы-реки — Боровицком холме, при впадении в неё реки Неглинной. В плане Кремль — неправильный треугольник площадью 27,5 гектара (га). Южная стена обращена к Москве-реке, северо-западная — к Александровскому саду, восточная — к Красной площади.



# ПАМЯТНИК МИНИНУ И ПОЖАРСКОМУ

Посвящён Кузьме Минину и Дмитрию Михайловичу Пожарскому,  
руководителям второго народного ополчения во время польской  
интервенции в Смутное время, и победе  
над Польшей в 1612 году.



# Общая схема планировки Москвы.



# ПРОМЫШЛЕННОСТЬ МОСКВЫ

1. Лёгкая промышленность.
2. Пищевая промышленность.
3. Машиностроение (станки, инструменты, приборы, электротехническое и электронное оборудование).
4. Химическая промышленность.
5. Полиграфическое производство.
6. Непроизводственная сфера.

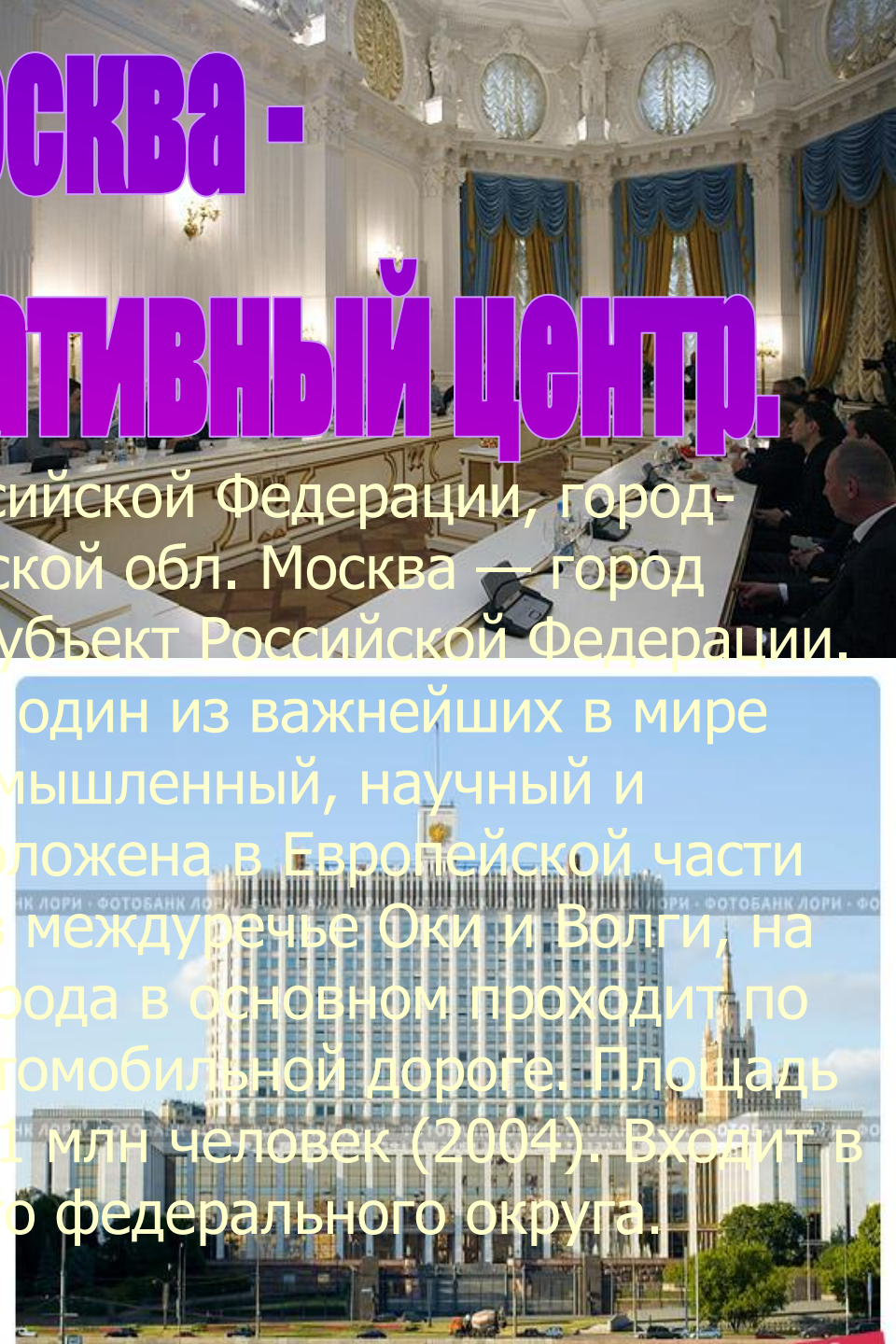


# Москва -

## административный центр.

**Москва**, столица Российской Федерации, город-герой, центр Московской обл. Москва — город федерального значения, субъект Российской Федерации.

Крупнейший в стране и один из важнейших в мире политический, промышленный, научный и культурный центр. Расположена в Европейской части Российской Федерации, в междуречье Оки и Волги, на реке Москве. Граница города в основном проходит по Московской кольцевой автомобильной дороге. Площадь ок. 1000 км<sup>2</sup>, население 11 млн человек (2004). Входит в состав Центрального федерального округа.





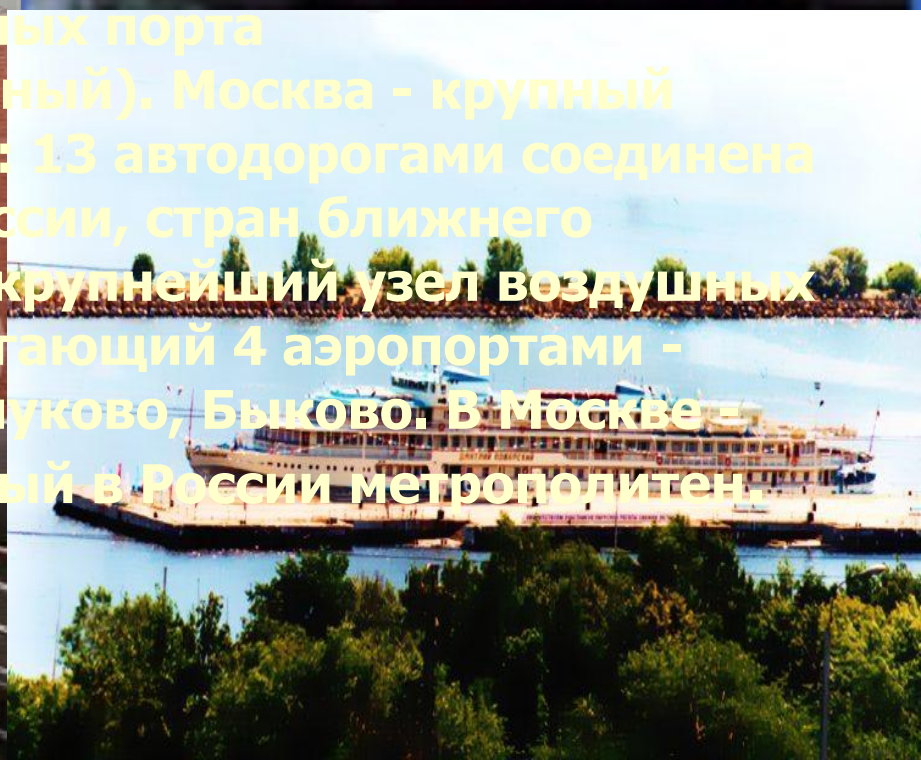
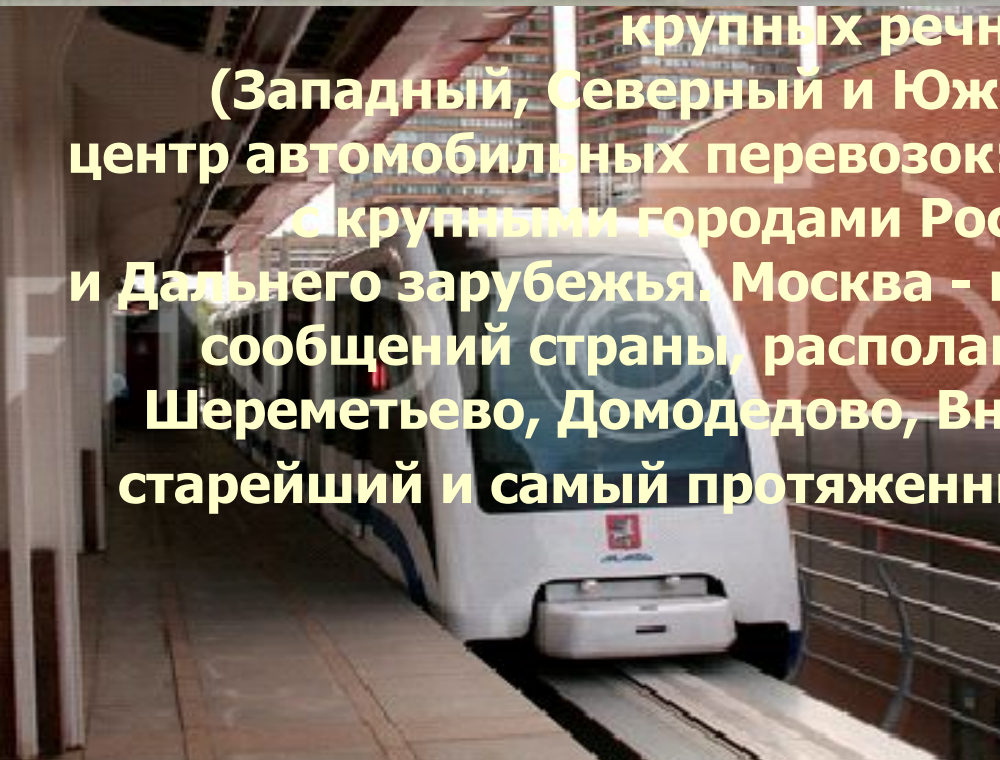
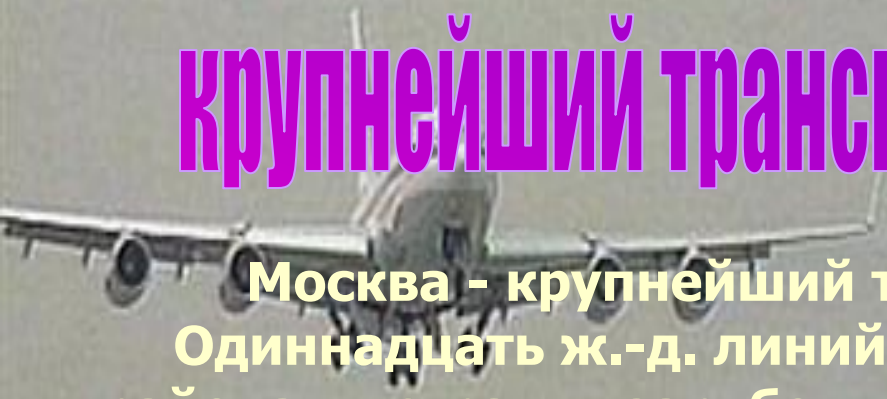
# Москва -

## крупнейший транспортный узел России.

Москва - крупнейший транспортный узел России. Одиннадцать ж.-д. линий связывают столицу со всеми районами страны, зарубежными государствами. В Москве 3


крупных речных порта

(Западный, Северный и Южный). Москва - крупный центр автомобильных перевозок: 13 автодорогами соединена с крупными городами России, стран ближнего и Дальнего зарубежья. Москва - крупнейший узел воздушных сообщений страны, располагающий 4 аэропортами - Шереметьево, Домодедово, Внуково, Быково. В Москве - старейший и самый протяженный в России метрополитен.





**Москва -**



**ПРОМЫШЛЕННЫЙ ЦЕНТР.**

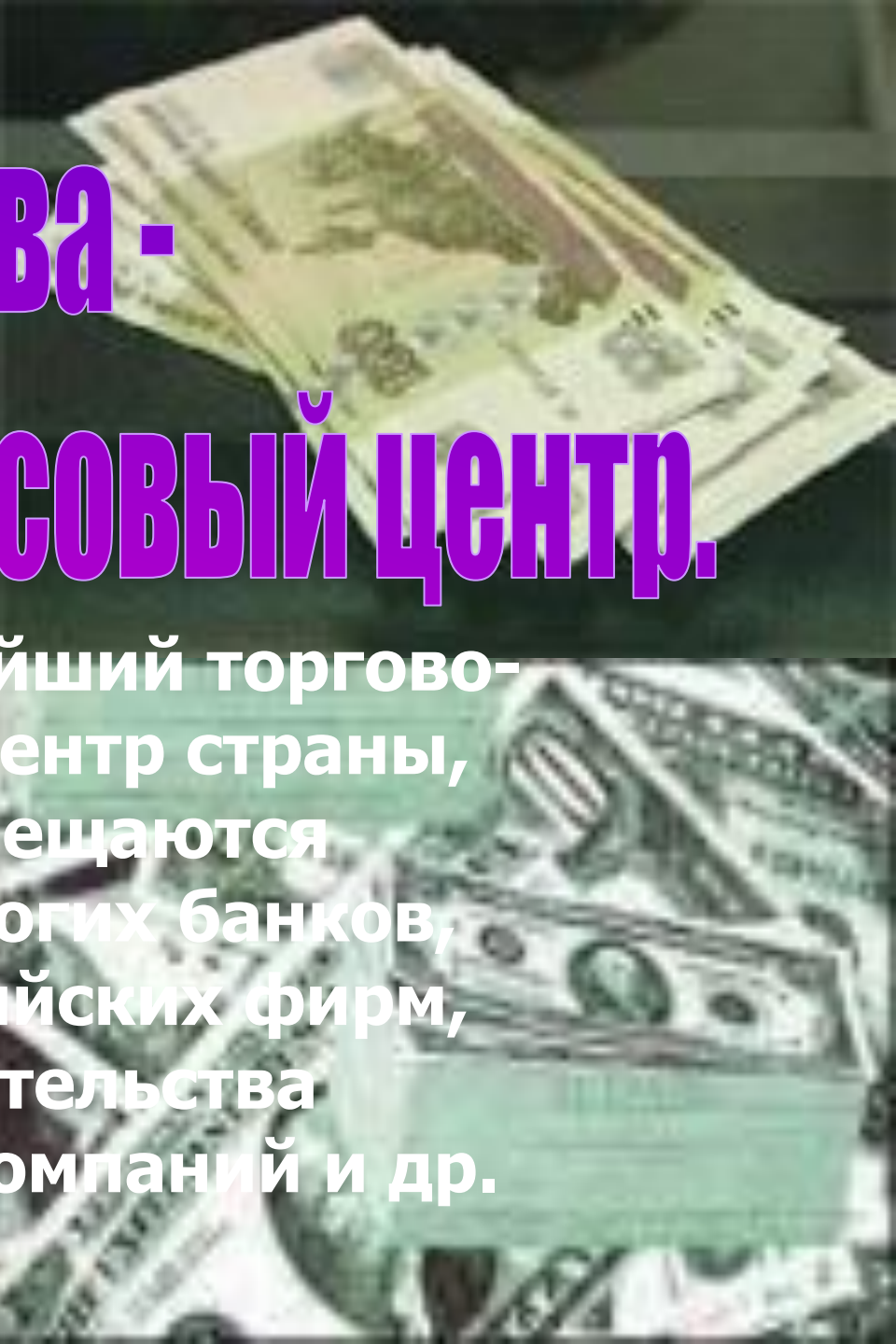




М Банк  
МОСКВА


**Москва -**

# **торгово-финансовый центр.**



**Москва - важнейший торгово-  
финансовый центр страны,  
здесь размещаются  
правления многих банков,  
крупных российских фирм,  
представительства  
иностраннных компаний и др.**



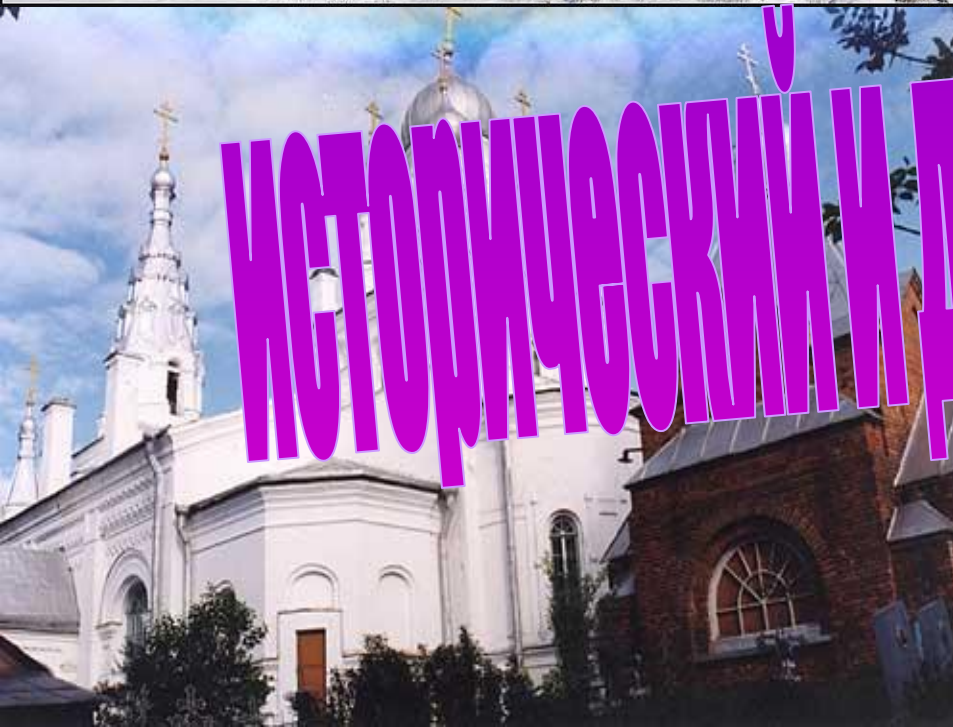


Москва -

научно-культурный центр.







МОСКВА -

ИСТОРИЧЕСКИЙ И ДУХОВНЫЙ ЦЕНТР



# МОСКВА



административный центр

транспортный узел России

промышленный центр

торгово-финансовый центр

научно-культурный центр

духовный центр

# Конец

Авторы презентации

Зудина Лера

Сергеева Елена

Ловчев Сергей