

МИНИСТЕРСТВО ОБРАЗОВАНИЯ И НАУКИ РФ

**ФЕДЕРАЛЬНОЕ ГОСУДАРСТВЕННОЕ БЮДЖЕТНОЕ ОБРАЗОВАТЕЛЬНОЕ УЧРЕЖДЕНИЕ
ВЫСШЕГО ОБРАЗОВАНИЯ**

«НОВОСИБИРСКИЙ ГОСУДАРСТВЕННЫЙ ПЕДАГОГИЧЕСКИЙ УНИВЕРСИТЕТ»

**ИНСТИТУТ ЕСТЕСТВЕННЫХ И СОЦИАЛЬНО – ЭКОНОМИЧЕСКИХ НАУК
КАФЕДРА ГЕОГРАФИИ, РЕГИОНОВЕДЕНИЯ И ТУРИЗМА**

Парк Драконовы горы (Малоти-Дракенсберг)

Выполнил: студент 581 гр.

Лаврентьев Владимир

**Проверила: канд. геогр. наук,
профессор кафедры географии,
регионоведения и туризма**

Гуляева Н.В.

**Новосибирск,
2016.**

Парк Драконовы горы (Малоти-Дракенсберг)

Координаты: $27^{\circ}26'$ ю. ш. $29^{\circ}55'$ в. д.

Год внесения: 2001

Критерии: i, iii, vii, x

Категория: Биосфера,
литосфера.



Географическое положение

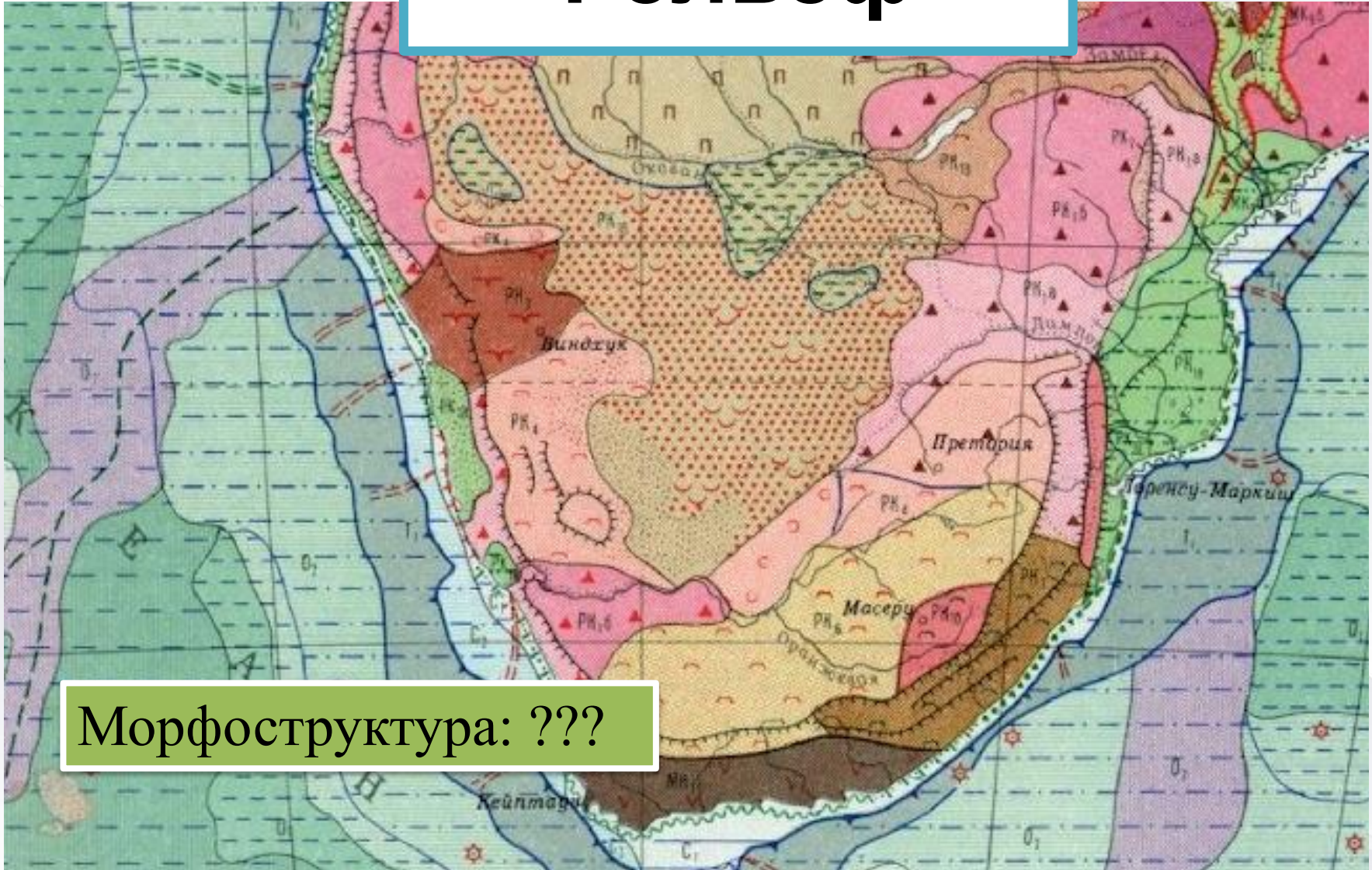
$S = 16,226 \text{ км}^2$

Самая высокая точка – г. Табана-Нтленьяна (3482 н.у.м).

Драконовы горы



Рельеф



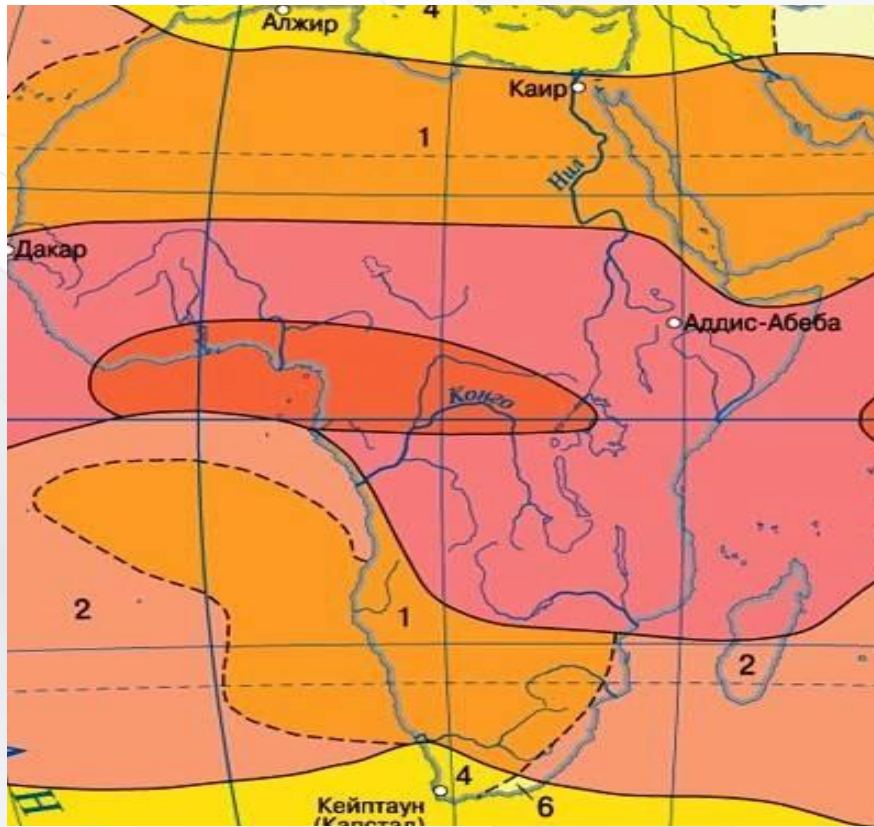
Морфоструктура: ???

Р₁ Ступенчато-столовые горы (Драконовы горы)



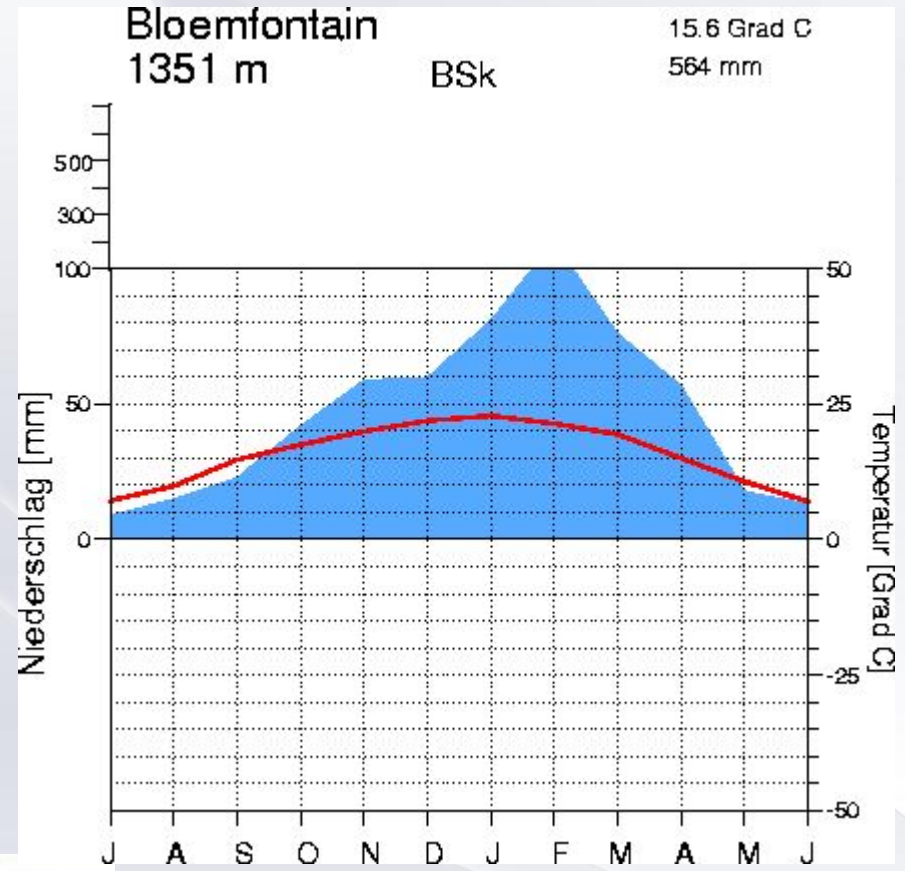
Амфитеатр Драконовых гор

Климат




Области тропического климата

- 1 пустынного
- 2 влажного



Среднегодовая $t + 15.6 \text{ }^\circ\text{C}$.
ГКО 564 мм.

Внутренние ВОДЫ




Оранжевая река

Водопад Тугела



Растительный мир



Вид на Драконовы горы



Лианы

До 1200 м



Эпифиты



Колючий кустарник

1200-2000 м



Акация

Выше — горные луга и каменные россыпи

Растительный мир



Степь в Драконовых горах и темноцветные базальты по вершинам


Животный мир



Горный редунка



Бушбок



Чепрачный шакал



Каракал



Сервал



Генета

Животный мир



Конек желтогрудый



Капский гриф



Бородач или ягнятник




Бушмены



Английское название местных племен — бушмены — буквально означает «человек степи»: «буш» — это местность, поросшая кустарником. Во многих районах страны и за ее пределами это слово считается оскорбительным, поскольку так называли бушменов еще колонисты из Голландии: на их языке «босьеман» означает «человек из леса».



Наскальные рисунки



Природный образ



Уникальность

- ❑ Бушмены населяли эти высокогорные места испокон веков, поэтому пещеры Драконовых гор знамениты наскальной живописью. Здесь размещено более 35 тыс. наскальных рисунков. Часть их появилась на свет 100 тыс. лет назад.
- ❑ Здесь находится второй в мире по высоте водопад – Тугела. $h = 948$ м.
- ❑ Южный склон парка представляет собой естественную скальную ступень протяженностью 8 км.





СПИСОК ИСПОЛЬЗОВАННЫХ

ИСТОЧНИКОВ:

1. <http://old.politec.ru/city.asp?id=315>
2. <http://whc.unesco.org/en/list/985>
3. <http://asonov.com/goroda-i-strany/park-ukhahlamba-drakensberg-dikaya-zhizn-drakonovyh-gor.html>
4. https://ru.wikipedia.org/wiki/Драконовы_горы
5. <http://www.rutraveller.ru/place/99524>
6. http://ru.esosedi.org/ZA/ZN/1000130574/drakonovyi_goryi_dragons_mountain_/
7. <http://afrika-raj.ru/turizm-v-afrike/drakonovye-gory.html>
8. <http://womanadvice.ru/drakonovy-gory-lesoto>
9. http://www.klimadiagramme.de/pics/st_sued.html
0. <http://ukhtoma.ru/geobotany/africa21.htm>
1. <http://geochemland.ru/>
2. <http://www.ecosystema.ru/08nature/world/geoworld/08-8-4-1.htm>