

ГЕОГРАФИЧЕСКИЕ ХАРАКТЕРИСТИКИ РЕГИОНОВ РОССИИ

Выполнили
студенты 1 курса
Группы 12ФМ
Абсалямова
Камила и
Ирназарова
Залия

Южный ФО

Южный федеральный округ



Размещение, природные ресурсы и ресурсы

- ▣ Регион расположен между тремя морями – Черным, Азовским, Каспийским.
- ▣ По природным условиям делится на три зоны: степенную(равнинную), предгорную и горную.
- ▣ Климат: лето – теплое(июльская температура:20-24 С). Влияние на температурный режим оказывает Черное море.
- ▣ Крупные реки: Волга, Дон, Кубань, Терек, Сулак.


▣ Почва: черноземы, аллювиальные почвы, каштановые



- ▣ Здесь сосредоточено около 73 % запасов термальных вод , 41% запасов вольфрама и около 30 % запасов минеральных вод.
- ▣ Крупнейшее газовое месторождение – Астраханское.
- ▣ Экономическое развитие связано с добычей и производством «черного золота».



- Запасы нефти сосредоточены в Волгоградской и Астраханской обл., Краснодарском крае, Чеченской респ. и Ингушетии.
- Нерудные полезные ископаемые представлены горно-химическим сырьем (запасы барит, повар. соли, серы).
- Южный ФО относится к числу малообеспеченных лесными ресурсами районов РФ (особенность: 65% лесов



- Уникальны рекреационные ресурсы: мягкий климат, обилие минеральных источников и лечебных грязей, теплые морские воды – все для лечения и отдыха.



Территориальная организация хозяйства

- Доля региона в экономике:
- В производстве основных товаров :
электроэнерг.-7,2%,нефть-3,2%, газ-2,8%,
уголь-2,5%,аммиак-8,4%, пластмассы-12,7%,
шины-7,5%,станки-11,9%цемент-16,1%
- Промышленной продукции:6,1%
- С/х продукции:19,5%
- В инвестиция в основной капитал:9,5%
- В иностранных инвестициях:2,3%
- В розничном товарообороте:10,4%
- В объеме платных услуг населению:10,2%

Металлургический комплекс

- ▣ Предприятие черной металлургии – Волгоградский завод «Красный Октябрь» (выпускают сталь для тракторных и автомобильных заводов).




Топливо-энергетический комплекс

- ▣ Добыча угля в Ростовской области.
- ▣ Добыча природного газа в астраханской области



- ТЭС: Невинномысская, Ставропольская, Новочеркасская, Краснодарская.
- Волжская ГЭС – самая крупнейшая на Волге (мощностью 2,5 млн кВт).



- Крупный производитель цемента – Волгоградская область.
- Стекольные заводы в Дагестане и Северной Осетии.



Юг – крупнейший поставщик зерна.

- ▣ Главная зерновая культура-пшеница, а также кукуруза и рис.
- ▣ Производство технических культур-подсолнечника, сахарной свеклы, горчицы, табака.
- ▣ Юг России- район садоводства и виноградарства, также производитель овощей и бахчевых культур.
- ▣ Выращиваются субтропические культуры-чай, цитрусовые, хурма, инжир.

ЖИВОТНОВОДСТВО.

- ▣ Разводят крупный рогатый скот, свиней, птицу.
- ▣ Важное значение имеет овцеводство (заготавливается большая часть тонкой шерсти).



Курортно-рекреационный комплекс

- ▣ Курорты Черноморского побережья Краснодарского края (Сочи, Анапа).
- ▣ Курорты Кавказских минеральных вод (Пятигорск, Ессентуки)



Население

- ▣ Коренные и восточнославянские народы (русские, украинцы и белорусы) составляют 75%
- ▣ Проживают народы Федерации (татары, мордва, чувашаи), соседнего Закавказья (армяне, грузины) и дальнего зарубежья (греки, болгары, корейцы).
- ▣ По численности населения занимает 3 место.
- ▣ По плотности - 2 место (36,98 человека на кв. км.)
- ▣ Религия : православие исповедуют 75% населения ислам - 20%

Крупнейшие города.

- ▣ Ростов-на-Дону, Волгоград, Краснодар, Астрахань, Ставрополь, Сочи, Махачкала, Владикавказ.



- Через южные морские порты осуществляется около 70 % всего внешнеторгового оборота страны.



Центральный ФО



Экономико-географическое положение

- Положение района – центральное, выгодное в транспортном и других отношениях.
- Центральный район-исторический, политический и хозяйственный центр страны. На его территории находится столица России- Москва.




Природные условия и ресурсы

- ▣ Район имеет равнинно-холмистый рельеф.
- ▣ Климат-умеренно-континентальный.
- ▣ Почвы-лесные, дерново-подзолистые.
- ▣ Имеются запасы бурого угля, фосфоритов, торфа, известняка, песка, леса-на севере и северо-западе района.

Население

- Центральный район-самая густозаселенный часть РФ.
- Территория-486 тыс. кв.км.
- Население-20%
- Плотность населения-свыше 60 чел на кв.км.



ХОЗЯЙСТВО

- ▣ Отрасли специализации : многоотраслевое машиностроение, химическая, легкая (текстильная), полиграфическая промышленность.
- ▣ Ведущее место в стране по производству приборов, средств автоматизации, систем управления.

Химическая промышленность.

- ▣ Производство фосфатных удобрений- Воскресенск, Полпино, азотных удобрений- Новомосковск и Щекино, соды и серной кислоты.
- ▣ Развито производство лаков, лекарственных препаратов, парфюмерии, красителей.



Топливо-энергетический комплекс

- ▣ Ориентируется на привозное топливо.
- ▣ Местное топливо-бурый уголь, торф.

Торф



бурый уголь



Транспорт

- ▣ Территориальная структура транспортной сети-радиально-кольцевая.
- ▣ В столице действуют 4 аэропорта.
- ▣ Москва является речным портом имеющим выход к 5 морям.



Северо-западный ФО

Состав округа



1. Архангельская область
2. Вологодская область
3. Калининградская область
4. Республика Карелия
5. Республика Коми
6. Ленинградская область
7. Мурманская область
8. Ненецкий автономный округ
9. Новгородская область
10. Псковская область
11. Санкт-Петербург

Население

- ▣ 7,99 млн человек, или 5,4% общей численности РФ.
- ▣ Размещено население неравномерно: 80,4% приходится на Санкт-Петербург и Ленинградскую область.
- ▣ Основная часть населения-русские(89,1%)

- ▣ Рельеф: всхолмленная низменная равнина.
- ▣ Почва-подзолистая.
- ▣ Климат: теплая зима и прохладное лето. На климат влияет воздушные массы Атлантики и отличается повышенной влажностью.
- ▣ Болоты, реки и озера образуются поступление тепла и слабой испаряемостью.
- ▣ Здесь находятся крупные озера России: Ладожское, Онежское, Ильмень.
- ▣ Леса занимают 1/3 района и представлены в северной части хвойными, а в южной-смешанными хвойно-широколиственными породами.

- Район беден полезными ископаемыми.
- Ценность представляют промышленные запасы бокситов Тихвинского



Электроэнергетическое ХОЗЯЙСТВО

- ▣ Атомные, тепловые и гидроэлектростанции.
- ▣ Ленинградская АЭС-одна из крупнейших (мощностью 4 млн кВт).
- ▣ ГЭС на реках Волхов, Свирь, Вуокса.



Химическая промышленность

- ▣ Продукции : удобрения, синтетические смолы, пластмасса, бытовая химия, фармацевтические препараты.
- ▣ Основные центры : Санкт-Петербург, Кириши.
- ▣ Один из старейших объединений отрасли- «Красный треугольник» (его продукция- резинотехническая продукция, шины)

Металлургический комплекс

- Черная металлургия выпускает трубы и метизы(Ижорский завод).
- Цветная металлургия представлена выплавкой алюминия на Волховском заводе



Легкая промышленность

- Текстильная концентрируется в Санкт-Петербурге и Псковской области.
- Кожевенно-обувная в Санкт-Петербурге, АО «Скороход».
- Фарфорофаянсовая в Ленинградской и Новгородской областях.

Вывод: