

# Население Ипатовского района

учебное пособие для


учащихся среднего и старшего возраста  
по социальной географии

Ставропольского края Ипатовского района г. Ипатово

Ставропольский край Ипатовский р-он г. Ипатово 2007г.

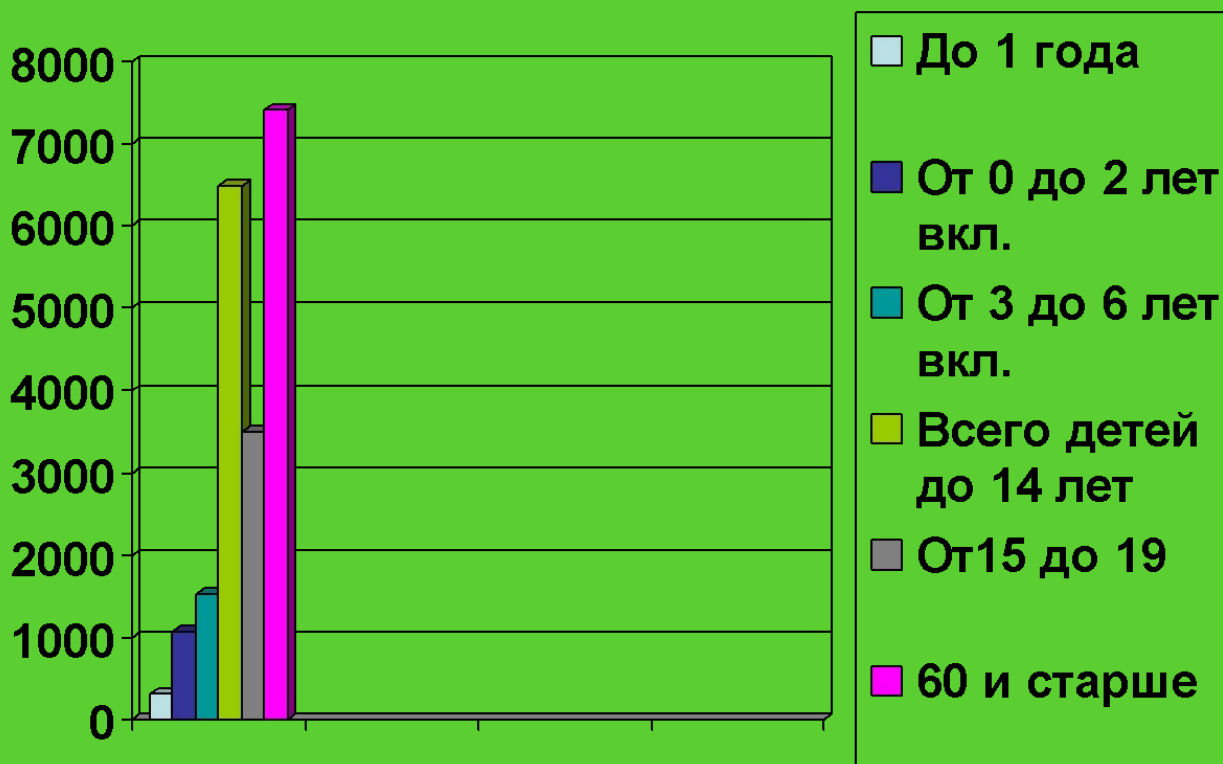
Авторы: Володина М. В., Титов К. В., Бондаренко Антон В.,  
Бондаренко Анна В., Акалелова В. А..

# Возрастной состав населения города:



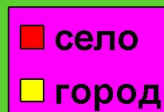
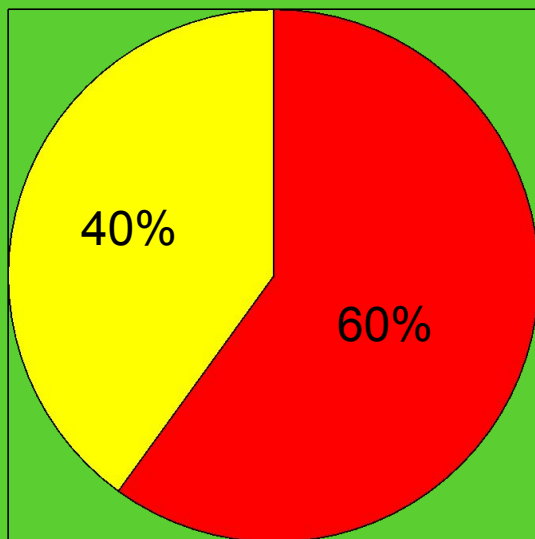
На 01.01.2007г.

# Возрастной состав населения сёл:



На 01.01.2007г.


# Всего населения в районе



Население города –  
28029 тыс. чел.

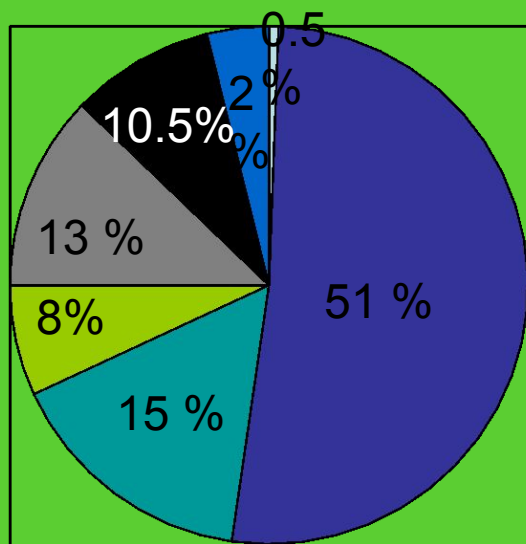
Население сёл – 38885  
тыс. чел.

Всего в районе – 66914  
тыс. чел.



# Состав населения по социальным группам

город



Работники пищ. пром. (1433 чел.)

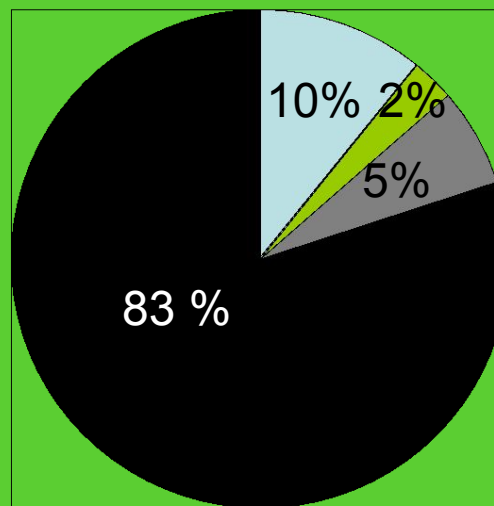
Служащие пром. Предприятий (2384 чел.)

ЖКХ (718 чел.)

Работники детских уч. (322 чел.)

Медработники (564 чел.)

село



Работники пищ. пром. (701 чел.)

Служащие пром. Предприятий (0 чел.)

ЖКХ (0 чел.)

Работники детских уч. (180 чел.)

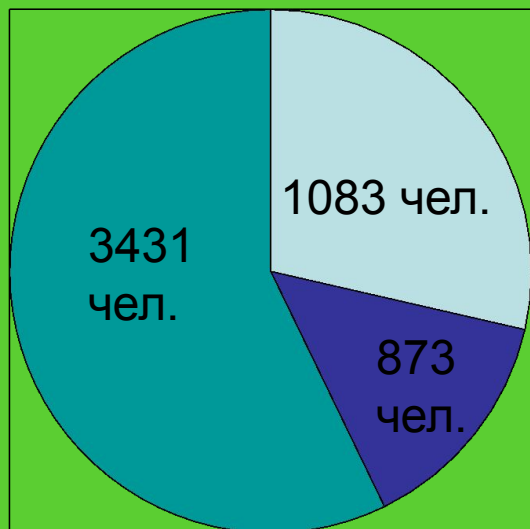
Медработники (418 чел.)

С/Х (5220 чел.)

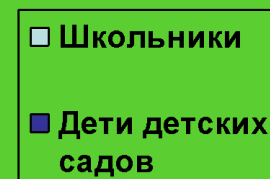
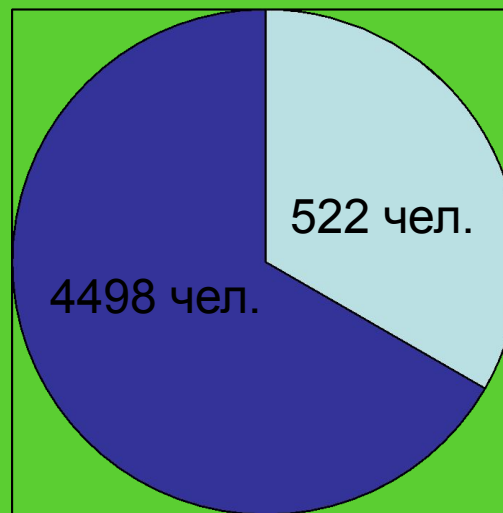
# Состав населения по социальным группам

(Дети, школьники, уч – ся ПТУ)

город



село





# ДАННЫЕ МИГРАЦИИ ПО РАЙОНУ

Всего зарегистрировано	10056 чел. (2005г.)	8484 чел. (2006)
Миграции внутри района	7721 чел.	7612 чел.
Прибыло в район	2335 чел.	872 чел.
Снято с учёта	2760 чел.	3229 чел.

# Занято по району

Сельское хозяйство	6.1 тыс.чел.
Промышленность	2.2 тыс.чел.
Торговля и общественное питание	3.2 тыс.чел.
Частное предпринимательство	1.5 тыс.чел.
Потребкооперация	0.5 тыс.чел.
Индивидуальная трудовая деятельность	1.2 тыс.чел.
Бытовое обслуживание	0.3 тыс.чел.
Здравоохранение	1.6 тыс.чел.
Просвещение	2.1 тыс.чел.
Культура	0.3 тыс.чел.
Коммунальная служба	1.5 тыс.чел.
Строительные организации	0.4 тыс.чел.



# Занятость молодежи

Образование	75 чел.
Здравоохранение	91 чел.
Культура	11 чел.
С/Х	57 чел.
Торговля	303 чел.
Промышленность	216 чел.

Средняя заработная плата по району: 4403.9 руб.  
В городе населения 28029 чел., молодежи от 14 до 30 лет – 7564 чел.

# В районе 15 сельских населённых пунктов:

1. Большевик
2. Б. Джалга
3. Бурукшун
4. Винодельненское
5. Добровольное
6. Золотаревка
7. Кевсала
8. Красочный
9. Лесная дача
10. Лиман
11. Малый Барханчак
12. Октябрьское
13. Первомайское
14. Советское Руно
15. Тахта



# БИБЛИОГРАФИЧЕСКИЙ СПИСОК

1. Учебник географии 8 класс Ф. И. Алексеев, 7-8; 303-304 стр.
2. Учебник географии 9 класс Ф. И. Алексеев, 7-8; 268-269 стр.
3. «История городов и сёл Ставрополя» Н. К. Воробьев 319-342 стр.
4. Статистические данные городской и районной администраций
5. Статистические данные внутреннего отдела эмиграционной службы