



Республика Казахстан

Географическое положение



Республика находится в центральной части Евразии к югу от Уральских гор.

На юго-западе омывается Каспийским морем.

Граничит с Россией, Китаем, Киргизией, Узбекистаном и Туркменией. Рельеф Казахстана, в основном, равнинный – более 80% страны

занимают сухие степи,

на юго-востоке и востоке страны - предгорья Алтая, Тарбагатая, Джунгарского Алатау и Тянь-Шаня.

Пик Хан-Тенгри (7010 м.)

на границе Казахстана и Кыргызстана, является самой высокой точкой страны.

Общая площадь - 2717,3 тыс. кв. км. (девятое место в мире).


Столица: Астана

(до 1998 г. столицей являлся город Алма-Ата).

Главные религии: ислам 47%, христианство 46%

Экспорт: нефть, металлы, химикалии, зерно, шерсть, мясо, уголь.

ГОРЫ



ЗАПАД КАЗАХСТАНА. СТЕПИ



Природа


Рельеф местности Казахстана разнообразен.
58 % территории занимают пустыни и
полупустыни, 10 % — горы.
На севере республики преобладают степи и
лесостепи. 23 % территории страны
пригодны для земледелия, 70 % — для
отгонного животноводства.



РЕКА ИРТЫШ



ОСЕНЬ НА РЕКЕ
ИШМЕ



Климат

Территория Казахстана находится очень далеко от океана и открыта для ветров с запада и севера. Из-за этого основными свойствами климата Казахстана являются его резкая континентальность и неравномерное распределение природных осадков.



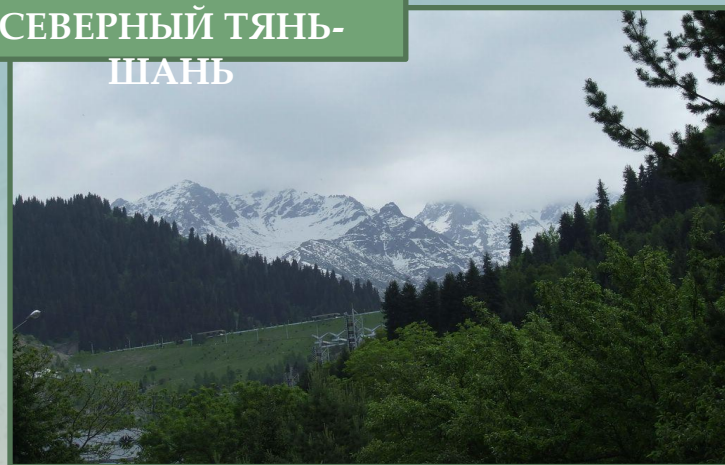
Зима в Казахстане холодная и продолжительная на севере и умеренно мягкая на юге.

Средняя температура января варьируется от -18 C° на севере до -3 C° на юге.

Лето — сухое. На севере — тёплое, в центре — очень тёплое, на юге — жаркое.

Почти для всей территории Казахстана характерны сильные ветры, в ряде регионов свыше 40 м/сек .

СЕВЕРНЫЙ ТЯНЬ-ШАНЬ



История

- Периодизация истории территории современного Казахстана:
- **Доисторическая эпоха** — охватывает время от появления человека на территории Казахстана до начала возникновения государства на территории Казахстана (VII—VIII вв. до н. э.).
- **Древний период** — появление первых тюркских и ираноязычных государств на территории Казахстана (саки, уйсуны, канлы, гунны), их расцвет, кризис и падение (с VIII века до н. э. до V века н. э.).
- **Средневековая история** Казахстана (с V века н. э. до 1730-х годов). Условно учёные выделяют *раннее*, и *позднее* средневековье. Эпохи тюркского имперского расцвета — Тюркских Каганатов, Золотой Орды и державы Чингиз-хана, Империи Караханидов и Тамерлана. Образование Казахского ханства. Период просветительского расцвета ученых астрономов, математиков, поэтов тюркских империй, таких как Улугбек, Аль-Каши, Сайфи-сарай, Кутыб, Фараби, Баласагуни и другие.
- **Новая история:** с XVII века до конца февраля 1917 года — вхождение в состав России
- **Первый этап новейшей истории:** со времени падения монархии в Российской империи, Октябрьской революции до распада СССР (декабрь 1991 года).
- **Второй этап новейшей истории:** со дня провозглашения независимости 16 декабря 1991 года до настоящего времени и характеризуется становлением и развитием Республики Казахстан как суверенного, демократического правового государства.

История

Период после получения Казахстаном независимости

Казахстан — унитарная республика президентско-парламентского типа. Президент является главой государства и верховным главнокомандующим.

♣ 20 октября 1997 года — Указом Президента город Астана объявлена столицей Казахстана.

♣ 6 июля 1998 года — подписана Декларация между Республикой Казахстан и Российской Федерацией о вечной дружбе и союзничестве, ориентированном в XXI столетие.

♣ В октябре 1990 Верховным Советом Казахской ССР принята Декларация о государственном суверенитете республики.

♣ В 1991 учрежден пост президента избиравшегося Верховным Советом. Назарбаев, бывший Председателем Верховного Совета и Первым секретарём ЦК КП Казахстана стал первым президентом.

♣ 2 января 1992 года — Казахстан стал членом ОБСЕ, а 3 марта 1992 года принят в члены ООН.

История

Н.А.Назарбаев



Ак-Орда



Население

Сегодняшний Казахстан — государство с полиэтническим составом населения. Казахи составляют более 2/3 населения (67 %).

В стране проживают русские (21 % населения), украинцы, узбеки, немцы, татары...

□ В 1993 была зафиксирована наибольшая численность населения Казахстана за всю историю — 16,9 млн. человек.

□ С 1993 года численность населения ежегодно сокращалась вплоть до 2003 года и уменьшилась на 13 %.

□ В последующие годы в результате высокого естественного прироста численность и удельный вес казахов начинает постепенно увеличиваться.

□ По предварительным итогам переписи населения 2009 года, казахи составляют примерно 67 % населения страны

□ Сейчас в Казахстане проживает около 18 млн. человек.



Культура



Юрта – один из самых совершенных видов переносного жилища. Это удобный и практичный дом, идеально приспособленный к условиям природы и образу жизни – одно из величайших изобретений Евразийских кочевников.

Чапан это мужская одежда вроде халата с поясом, сделанная из бархата и украшенная вышивкой.

Мужчины носят также мягкие тюбетейки, высокие фетровые колпаки или охотничьи шапки-ушанки из лисьего меха (малахай).





По традиции гостя угощают национальными казахскими блюдами за дастарханом (накрытым столом) в юрте.



Казахи высоко ценят искусство красноречия и почитают своих акынов – поэтов-импровизаторов, выступающих на публичных состязаниях (айтысах) под аккомпанемент национальных музыкальных инструментов: двуструнной домбры и смычкового инструмента кобыза.

Национальные игры – неперенный атрибут праздника.

- ❖ казакша курес (казахская борьба),
- ❖ байга (скачки на большие дистанции – 25, 50 или 100 км),
- ❖ кокпар (всадники пытаются вырвать друг у друга козлиную тушу),
- ❖ кыз-куу («догони девушку»),
- ❖ алты бакан (качели на шести столбах)



Символика

В соответствии с Законом
Казахстана

Государственными символами
Казахстана являются
Государственный Флаг,
Государственный Герб,
Государственный Гимн.

Государственный Герб
Республики Казахстан имеет
форму круга сине-голубого цвета и
представляет собой изображение
шанырака
(верхняя сводчатая часть юрты), от
которого
во все стороны в виде солнечных
лучей расходятся
улки (опоры). Справа и слева от
шанырака расположены крылья
мифических коней.
Вверху находится пятиконечная
звезда.

Государственный Флаг Республики Казахстан
представляет собой голубое полотнище с золотистым
изображением солнца с лучами в центре, под которым
парит орел — символ независимости, свободы и
суверенитета. Слева у древка находится национальный
орнамент в виде вертикальной полосы.







ҚАЗАҚСТАН РЕСПУБЛИКАСЫНЫҢ
ПРЕЗИДЕНТІГІ
ҚАТЫНАС АРНАУЫ
ҚАЖАТЫ АКАДЕМИЯСЫ

ҚИТАПХАНА

БҰҰ





АСТАНА - НОВЫЙ ГОРОД

