

# Государственная граница и государственная территория

# Основные понятия лимнологии

**Государственная граница** – линия на поверхности земли (суши или водного пространства) и воображаемая вертикальная поверхность, проходящая через нее в воздушном пространстве и в недрах земли

**Государственная территория** – это часть земного шара, находящаяся под суверенитетом определенного государства

Колосов В.А. Политическая география: проблемы и методы. Под ред. С.Б. Лаврова. - Л., 1988. С. 45-62

Безопасность и международное сотрудничество в поясе новых границ России / Под ред. Л.Б. Вардомского и С.В. Голунова. – М. – Волгоград, 2002 – 573 с. On line: <http://www.obraforum.ru/book/paragraph442.htm>

Голубчик М.М. Политическая география мира. – Смоленск: издательство Смоленского гум. у-та, 1998. С. 42-38

Граница: понятие и термины // Отечественные записки. – 2002. - №6. Доступно on line: <http://www.strana-oz.ru/?numid=7&article=307>

Колосов В.А., Мироненко Н.С. Геополитика и политическая география. - М: Аспект Пресс, 2001. Доступно on line: <http://www.auditorium.ru/books/2049/> С. 304-307 (глава 2).

ус  
за



## сударственной границы реним

**сударственной границы** — это

одержания границы,

ия людьми и транспортными средствами,

перемещения через границу товаров и животных,

\* ведения на границе хозяйственной и промысловой деятельности,

\* разрешения инцидентов и т. д.

Соседние государства могут заключать между собой **соглашения об упрощенном порядке пересечения** линии границы жителями приграничных территорий.

Специальные пропуска выдаются:

- в случаях постоянной или сезонной
- работы или учебы на сопредельной территории,
- в случаях владения недвижимостью,
- для свиданий с родственниками,
- посещений мест захоронений,
- исполнений религиозных обрядов  
и по другим уважительным причинам.



# Процесс установления государственных границ проходит в два этапа:

## 1 этап: процесс юридического оформления границы

*Delimitatio (лат.) — установление границ*

**Делимитация** - договорное определение *Limes (лат.) - межа, граница*

направления и положения границы *Лимит – предельное количество,*

*предельная норма*

*Лимология – наука о границах*

Делимитация включает в себя составление подробного описания прохождения линии границы (через какие реки она проходит, на каком расстоянии от такого-то селения, в каком направлении и т. д.) и нанесение линии на карту.

Соглашение или Договор о прохождении границы между государствами (с приложением составленных карт) как правило, является бессрочным.

## 2 этап: разграничение на местности

*demarcation (фр.)*

**Демаркация** - установление границы местности *По закону РФ ограничено*

*5 годами*

Демаркация осуществляется при помощи установления пограничных знаков, а на воде — при помощи поплавков, буев. Работы по демаркации осуществляются смешанной комиссией из представителей граничащих государств. По итогам работ стороны подписывают протокол с подробным описанием линии прохождения границы, с картами и протоколами о каждом установленном знаке. Эти документы также являются приложениями к пограничному договору.

# Состав государственной территории

**1) суша** - вся сухопутная территория в пределах границ государства

**2) воды** (внутренние и территориальные).

**территориальные воды** = территориальное море – морской пояс, прилегающий к побережью или внутренним водам государства. Как правило, точкой начала территориальных вод служит точка наибольшего отлива. Международное право устанавливает ширину территориальных вод не более **12 морских миль** (1,852 км.)

**внутренние воды** – прибрежные морские воды, расположенные в сторону берега от исходных линий, принятых для отсчета ширины территориальных вод РФ (воды портов, заливов, бухт, рек, озер, водоемов, берега которых полностью принадлежат России, а также лиманов – шириной не больше 24 миль.

**3) континентальный шельф** - затопленная морем выровненная окраина материка, переходящая ниже в материковый склон. Глубина края шельфа обычно составляет около 100-200 м.

**4) воздушное пространство** – воздушное пространство, лежащее над сушей, внутренними и территориальными водами (тропосфера, стратосфера, ионосфера, а также значительная часть вышележащего пространства).

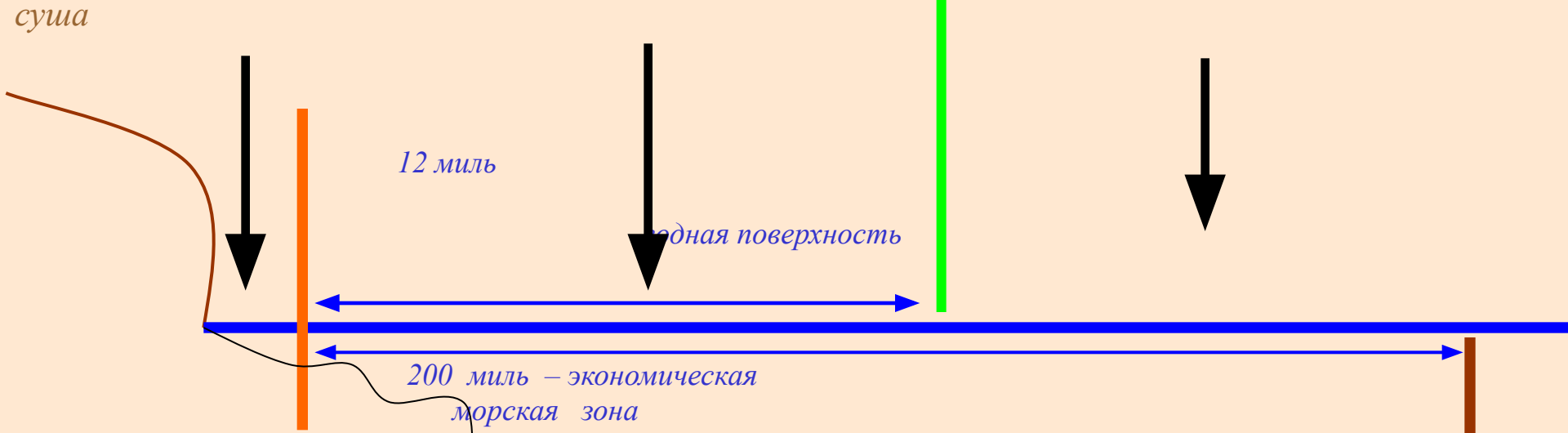
**5) недра**, находящиеся под сухопутной или водной территориями (до технически доступной глубины).

# Схема разграничения водных пространств

Внутренние воды –  
прибрежные  
морские воды

Территориальные воды -  
прибрежные морские  
воды шириной 12 миль

Воздушное пространство  
над открытым морем  
(режим открытого судоходства)



линия наибольшего отлива  
является линией отсчета  
территориальных вод

суверенные права государства в 200-мильной  
экономической зоне распространяются на  
разведку, разработку и использование

СССР объявил о 200-мильной  
зоне в 1975 г.

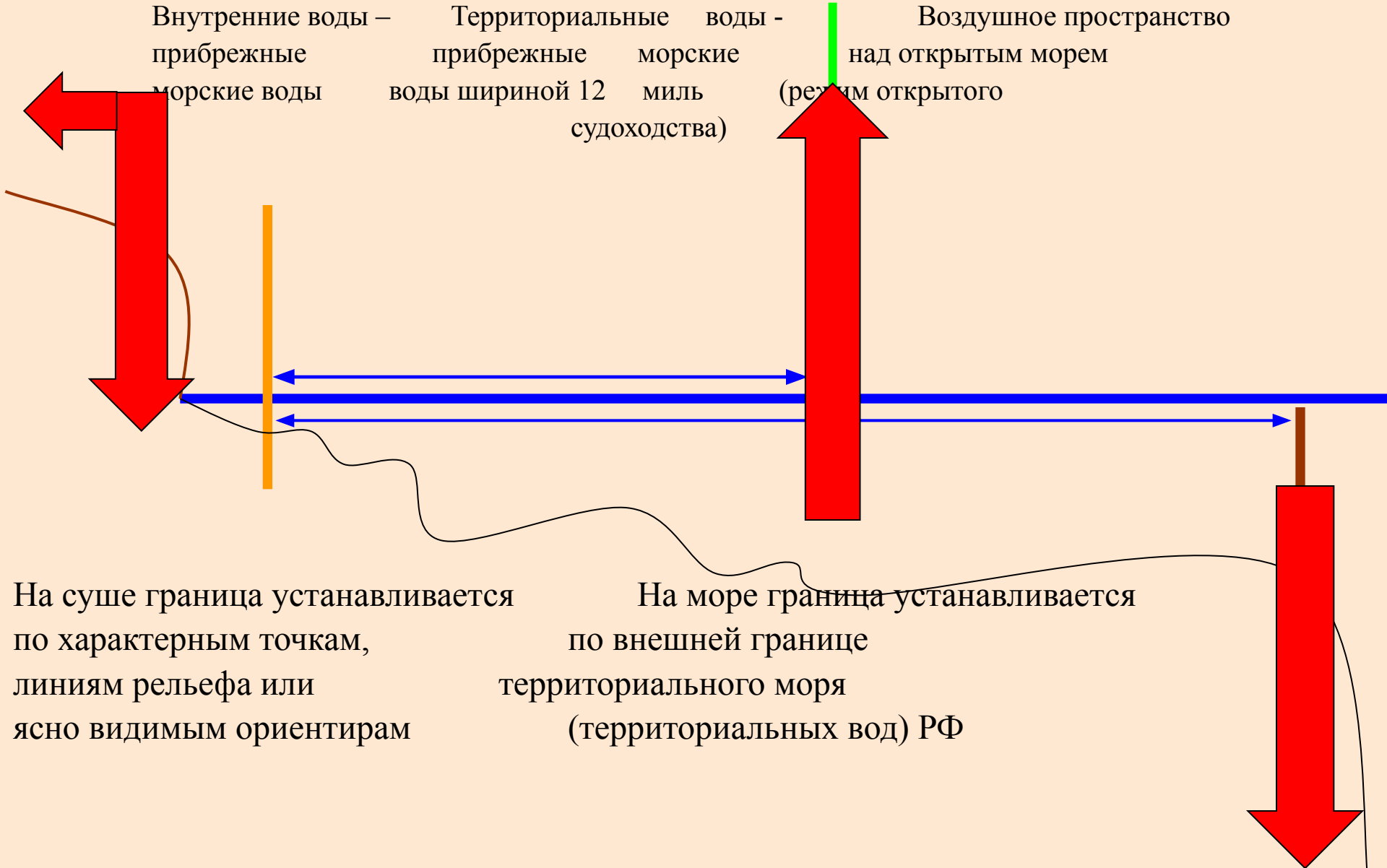
природных ресурсов,  
некоторые виды экономической деятельности,  
проведение морских научных исследований,  
охраны окружающей среды

# Граница на суше и на море:

Внутренние воды –  
прибрежные  
морские воды

Территориальные воды -  
прибрежные  
морские  
воды шириной 12  
миль  
(режим открытого  
судоходства)

Воздушное пространство  
над открытым морем  
(режим открытого  
судоходства)



# Морфологические классификации границы (по форме границ)

1) Геометрические, т.е. «проведенные по линейке»,  
обычно в редкозаселенных, малоосвоенных  
на время делимитации местностях  
(государственные границы в районе Сахары,  
между США и Канадой на Аляске).



2) Астрономические - разновидности геометрических –  
проведены по параллелям (преимущественны  
на политической карте) и меридианам  
(граница между США и Канадой к западу  
от Великих озер).



3) Границы с разной степенью извилистости  
(большинство границ)



По природным особенностям

(по

ни извилистости)

границы носят название:



горные или горные –

(Китаем и Индией,  
и Чили и др.) *oros - гора*

(России с Эстонией,  
Таджикистаном и др.)

водные: *gidro - вода*

- речные (России с Китаем по р. Амур, Сунгари; граница между Болгарией и Румынией по Дунаю и др.)
- озерные (между США и Канадой на великих озерах, между Россией и Китаем на оз. Ханка и др.)
- морские (между Россией и США, между Россией и Японией)
- границы между секторами Арктики (России, США, Канады и др.)

## «Идеальное» государство

имеет территорию округлой формы,  
по границам – горы,  
в центре равнину



К числу неудобств  
распределения государственной территории  
относятся  
морфологические признаки (свойства формы) –  
неправильная форма,  
крупные природные барьеры и т.д.



# Речные границы

Правила установления  
государственных границ  
по рекам и иным  
водоемам

# Правила установления речной границы

## Границы по судоходным рекам устанавливаются:

- по **талъвегу** – линии, соединяющей самые глубокие точки дна реки
- по фарватеру (по середине главного фарватера реки)

## Границы по не судоходным рекам устанавливаются:

- \* по середине несудоходной реки (ручья) или главного рукава реки
- \* по середине главного фарватера несудоходной реки

На озерах и иных водоемах – по равноотстоящей, срединной, прямой или др. линии, соединяющей выходы государственной границы к берегам озера или иного водоема

На мостах, плотинах и иных сооружениях, проходящих через реки, ручьи, озера и иные водоемы, - по середине этих сооружений или по их технологической оси независимо от прохождения госграницы на воде

Если иное не предусмотрено международным договором

# Морские границы

## Специфика и правила установления морской границы

# Правила установления морской границы

Морская граница устанавливается

- 1) внутренним актом государства с соблюдением международных норм
- 2) по соглашению с приграничным/противолежащим государством.


Ширина территориальных вод колеблется от 3 до 12 морских миль.

Исключениями являются:

- \* нейтральные международные реки (Дунай),
- \* нейтральные международные проливы (Гибралтарский, Ла-Манш, Магелланов),
- \* международные каналы (Суэцкий, Панамский — нейтральные, а также Кильский и Коринфский),
- \* исторические заливы — территория конкретного государства (Гудзонов залив — территория Канады, Варангер-фьорд - Норвегии).



# Формирование российско-американской границы



Россия и Соединенные Штаты Америки имеют самые протяженные морские границы – в северной части Тихого океана, в Северном Ледовитом океане, в Беринговом и Чукотском морях.

**1867 г.** - линия границы впервые обозначена в Соглашении относительно уступки российского имущества в Северной Америке.

Исходная точка: меридиан, прошедший через **65** параллель между о-вами **Крузенштерна** и **Ратманова** продолжающийся на север без ограничения.

На юго-западе граница проходит между о-вами **Медный** и **Атту**.

1926 г. 15 апреля постановлением Президиума ЦИК СССР серединой пролива, «разделяющего о-ва Ратманова и Крузенштерна группы островов Диомида в Беринговом проливе» был определен **меридиан в 168° 49 мин. 30 сек. западной долготы.**

**1990 г.**, 1 июня – подписано соглашение о линии разграничения морских пространств между США и Россией. США ратифицировали это Соглашение, Россия – нет.

В настоящее время соглашение с США, хотя и не ратифицировано российским парламентом, соблюдается обеими сторонами.






# Понятия «анклав», «эксclave», «полуанклав» в международном праве



территория или часть территории государства, окруженная со всех сторон территорией какого-либо другого государства (франц. *enclave*, позднелат. *inclave* – запираю на ключ; лат. *clavis* – ключ).



Если имеет морской берег, то его называют **полуанклавом**.

Если это часть территории государства, географически отделенная от основной и окруженная территорией других стран (от лат. *ex* – вне, *clavis* – ключ)

*Правильно:*

Как объект международного права и по отношению к другим странам Калининградская область – *анклав* (окружена территориями других государств), а точнее – *полуанклав* (имеет морской берег – порт).

Для россиян Калининградская область - *эксclave*.

В публицистике, в обиходе корректно именовать Калининградскую область анклавом



<http://www.statesymbol.ru/images/3960/76/39607641.jpg>  
[http://www.culturemap.ru/images/114\\_43.1090926723.9671.gif](http://www.culturemap.ru/images/114_43.1090926723.9671.gif)  
[http://www.neman-online.info/region/images/kaliningrad\\_obl\\_flag\\_2006.jpg](http://www.neman-online.info/region/images/kaliningrad_obl_flag_2006.jpg)  
<http://www.inec.ru/img/rusmap.gif>

Балтийское море

ЛИТВА



ПОЛЬША



## Калининградская область России

[http://www.cas.ru/7\\_contact/salesdilers/Kaliningrad.htm](http://www.cas.ru/7_contact/salesdilers/Kaliningrad.htm)

[http://files.vector-images.com/clipart/kaliningrad\\_obl\\_map.gif](http://files.vector-images.com/clipart/kaliningrad_obl_map.gif)

# Калининградская область РФ

В итоговые документы Потсдамской конференции 1945 года была включена резолюция:  
"Город Кенигсберг и прилегающий к нему район».

Предполагалось, что конечное решение о принадлежности Кенигсберга  
будет принято при заключении всеобъемлющего договора странами-победительницами.

Кенигсбергский район, оставшийся в составе СССР, был в **1946** г. передан советской республике и  
переименован в Калининградскую область

При решении проблемы  
СССР, США, Великобритания,

о воссоединении Германии  
Франция, ФРГ и ГДР

подписали в **1990** г. в Москве договор  
в отношении Германии", который  
признавал внешними границами  
единого Германского государства  
существующие на момент  
заключения договора  
границы двух Германий.

"Об окончательном урегулировании





# География страны

**Україна** (укр. *Україна*) — государство в Восточной Европе, на юге омывается Черным и Азовским морями. На востоке, северо-востоке и севере граничит с Россией, на севере — с Белоруссией, на западе — с Польшей, Словакией, Венгрией, на юго-западе — с Румынией и Молдавией

