



# «ВЕЛИКИЕ ГЕОГРАФИЧЕСКИЕ ОТКРЫТИЯ РОССИИ В ЭПОХУ ПЕТРА I»

МКОУ Верхнекарачанская СОШ  
Ученица 8 класса Белкова Виктория  
Учитель географии Букина Н.Н.



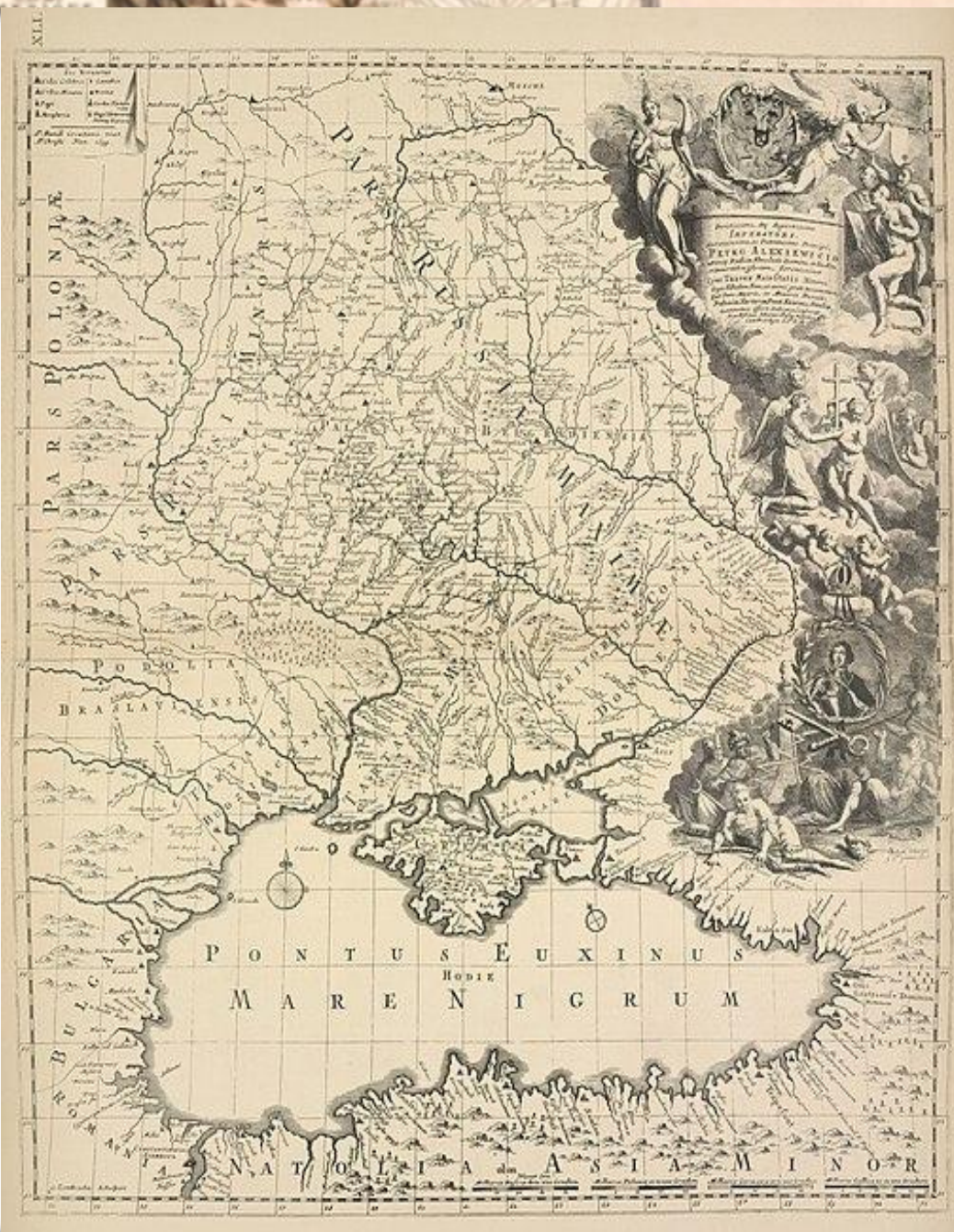
- Эпоха Петра I является временем организации широких географических исследований территории России. От берегов Арктики до южных рубежей, от Балтийского моря до Тихого океана — таков размах этих работ.





- Добыча и переработка природных ресурсов огромной страны были немыслимы без точного представления о их географическом размещении. Флоту были необходимы географические карты. Географические исследования становились основательно организованными, систематическими и носили научный характер



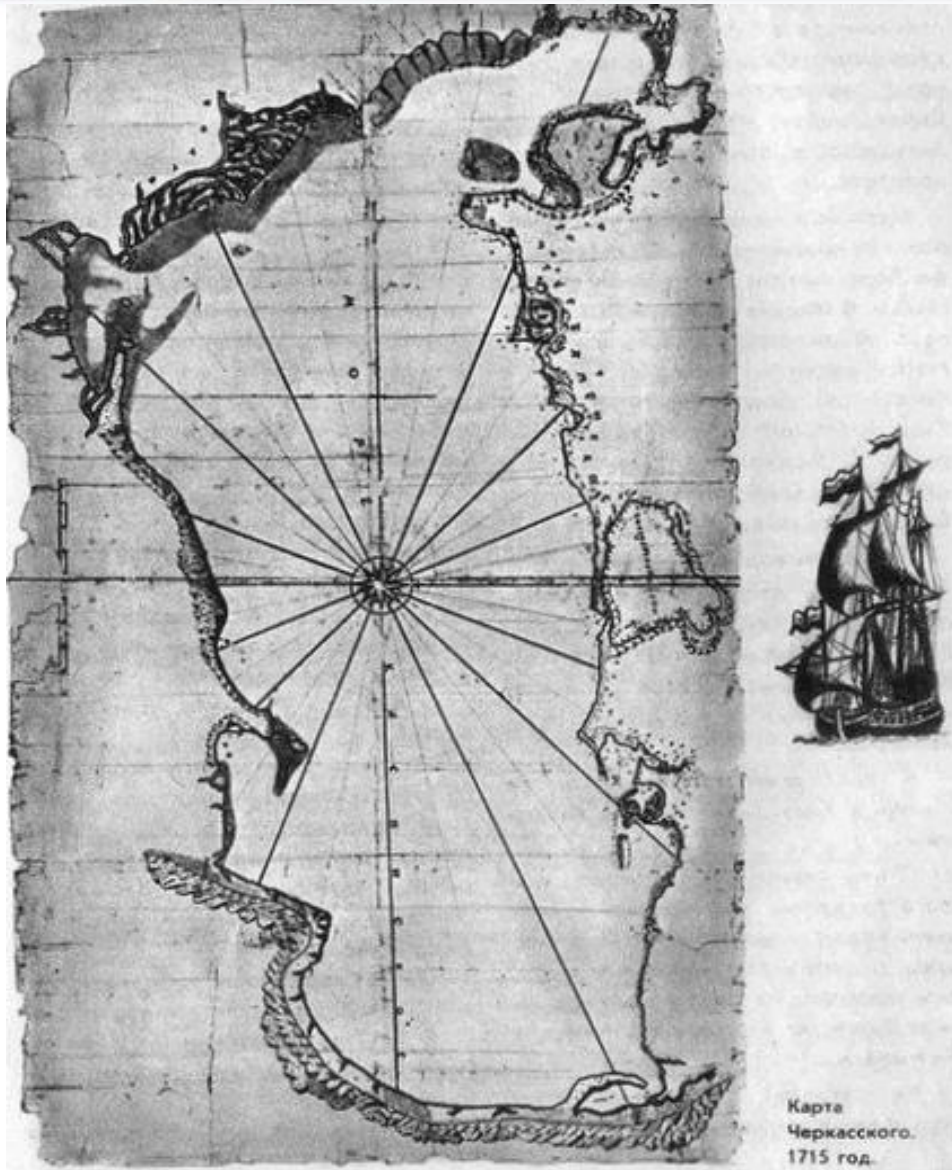


- Во время первого Азовского похода были востребованы точные географические карты. Материал для них собрал полковник Юрий фон Менгден, а Яков Брюс составил **карту части территории России от Москвы до Чёрного моря**





- В 1699 г. Петр I и его молодая флотилия кораблей совершили поход по Дону и Азовскому морю до Керчи, во время которого под руководством адмирала Корнелия Крюйса и с участием Петра I были выполнены **подробные геодезические работы долины и русла Дона от Воронежа до устья, на основе которых был составлен атлас.**

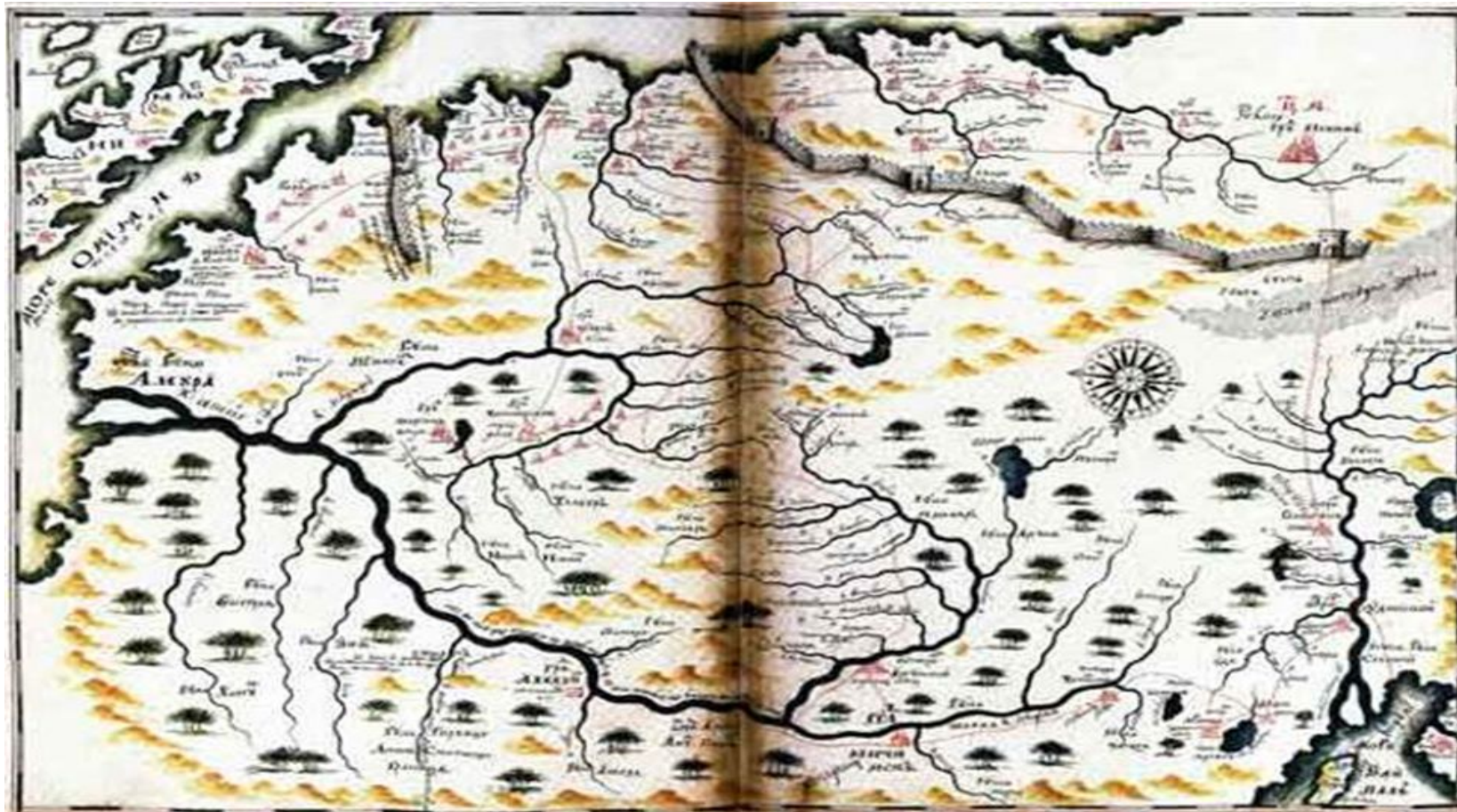


**Карта Каспийского моря  
А. Бековича-Черкасского. 1715 г.**

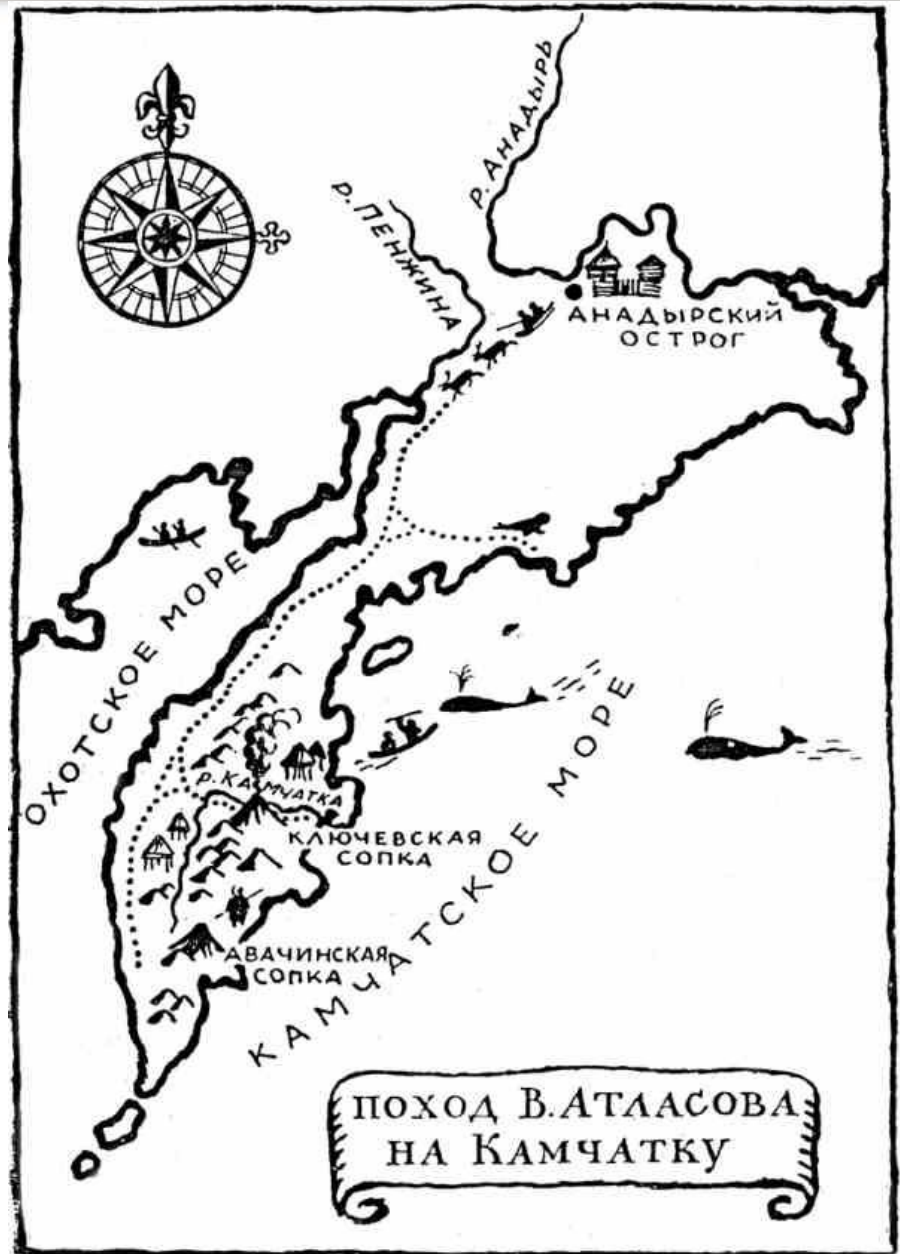
- Для установления торговых отношений с Индией Петру I было необходимо найти самый короткий путь. Он направил экспедицию для составления общего чертежа Каспия. В 1704 была представлена **первая карта и приложено к ней описание Каспия**



Ремезов Семён Ульянович в 1701 г. выпустил **первый атлас России – «Чертёжная книга Сибири»**, включала 23 карта большого формата, составленных на основе материалов русских землепроходцев



Наиболее важные открытия русские исследователи совершили в Северном Ледовитом и Тихом океанах. В 1696–1699 гг. сибирский казак В. Атласов обошел Камчатку и составил описание ее природы и населения. В 1710–1712 гг. казаки Я. Пермяков, И. Козыревский, С. Анабара посетили Новосибирские, Курильские и Шантарские острова







- Экспедиция доктора медицины, сподвижника Петра I Даниила Готлиба Мессершмидта в 1720-1727 гг. во внутренние части Сибири.

Собраны сведения о растениях, животных, полезных ископаемых, сведения по географии, истории, этнографии, археологии и медицине, изучены языки народов, населяющих Сибирь. Маршрут прошёл от Верхотурья на Тюмень, Тобольск, Тару, Томск. Обследованы прилегающие к Енисею районы, бассейн Тунгуски и частично Лены.



1720 год- составлен  
атлас Балтийского  
моря.

1719-1721-  
составлена карта  
Камчатки и  
Курильских  
островов

23 декабря 1724 г. –  
Пётр I издал указ об  
организации  
экспедиции на  
Камчатку во главе с  
капитаном В.  
Берингом





## Первая Камчатская экспедиция

Уже после смерти Петра в 1725–1728 гг. состоялась организованная им Первая Камчатская экспедиция. Плавание В. Беринга в 1728г. на боте «Св. Гавриил» доказало существование пролива между Азией и Америкой (о плавании С. Дежнева в 1648 г. к тому времени успели забыть). Были открыты острова Св. Лаврентия и Диомида, бухты Креста и Провидения на Чукотке.



## Вторая Камчатская - Великая Северная экспедиция 1734–1742

- Общее руководство осуществлял В. Беринг. Четыре экспедиционных отряда исследовали побережье Северного Ледовитого океана.
- В 1737 г. С.Г. Малыгину на боте «Первый» удалось добраться из Архангельска до Оби.
- Тогда же Д.К. Овцын и Ф.А. Минин на боте «Оби-Почталион» и дубель-шлюпке «Тобольск» сумели пройти морем из Оби в Енисей.
- Х. П. Лаптев прошел по суше и исследовал побережье между Леной и Енисеем.
- В 1742 г. С.И. Челюскин достиг самой северной точки Евразийского материка, которую в его честь назвали мысом Челюскина
- Два экспедиционных отряда исследовали Тихий океан. М.П. Шпанберг с флотилией, состоявшей из бригантины «Архангел Михаил», бота «Св. Гавриил», дубель-шлюпок «Надежда» и «Болыперецк» совершили в 1739 и 1740 гг. плавания к Курильским островам, Сахалину и берегам Японии.



# Вторая Камчатская





## Вторая Камчатская

В. Беринг и А.И.

Чириков на пакетботах

«Св. Петр» и «Св.

Павел» в 1740 г.

пересекли Тихий океан и достигли Американского

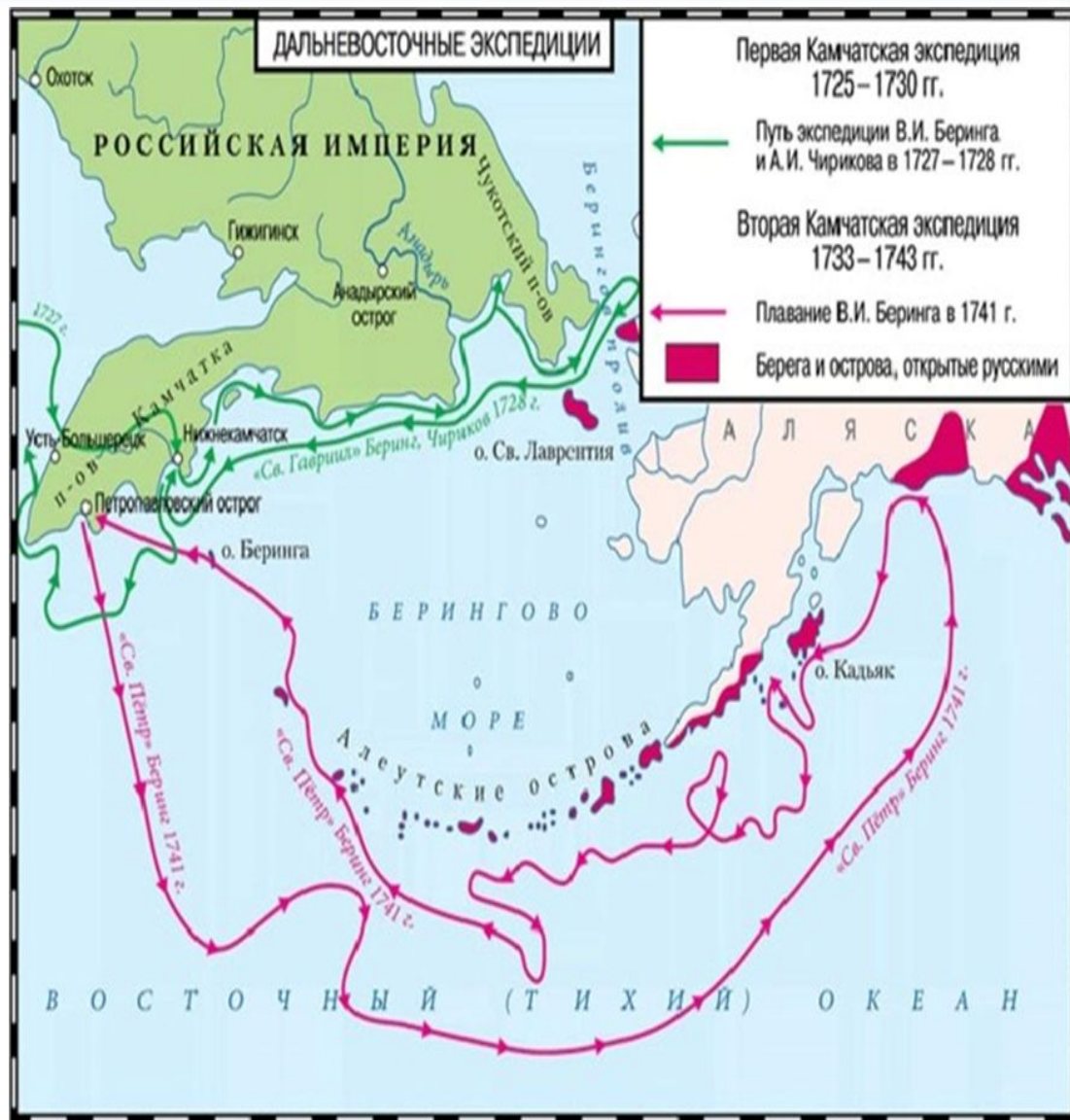
континента, открыли некоторые из Алеутских и Командорские острова,

названные так в честь командора В. Беринга.

М. Неводчиков на шитике «Св. Евдоким» в 1745 г. достиг Ближних

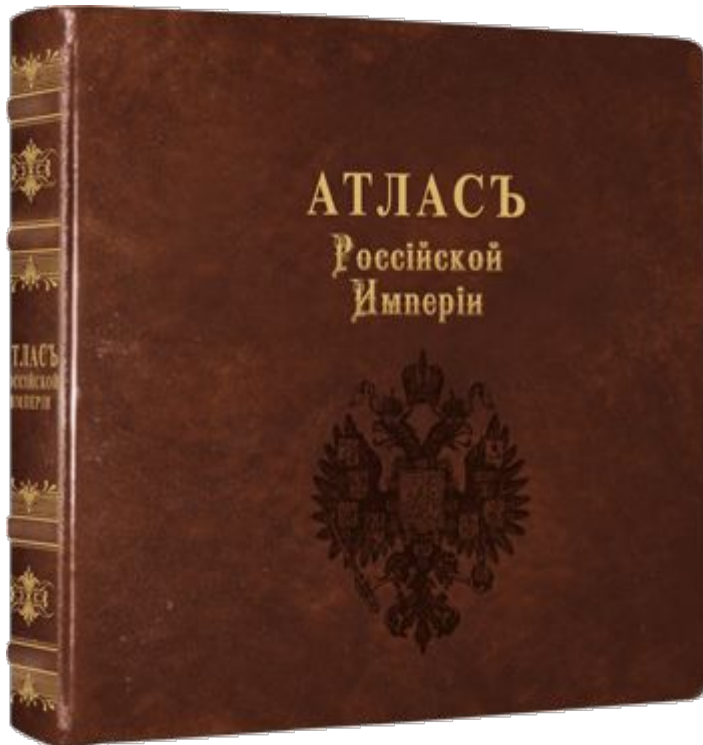
Алеутских островов.

31.10.2021





# АТЛАС ВСЕРОССИЙСКОЙ ИМПЕРИИ



Первый атлас Российской империи, создан в 1745 г. картографом Дилелем и математиком Эйлером. С 1721 г. по Указу Петра I началось планомерное изучение российских земель. 30 картографов выполняли съёмку местности, определяли координаты населённых пунктов. Неизведанные просторы страны изучали Великая Северная и Камчатская экспедиции. Результатом двадцатилетнего труда исследователей стали **19 карт разных регионов России**. Российская академия наук выпустила первый атлас Российской империи.

**О Петр Первый, Во всём ты первый!  
И памяти твоей, Великий Пётр,  
Верна твоя Великая Россия!**


Правление Петра I дало огромный импульс развитию географии и картографии.

Петр Великий сам неоднократно проявлял высокие профессиональные способности в области географии, геодезии, астрономии, навигации и других областях знаний.

Недаром Имя Петра Великого увековечено на карте мира







Спасибо за  
внимание!