

Политическая карта мира



Теория

Практикум

Вопросы

Тесты

Задания

Навигация

Многообразиие стран современного мира



Содержание темы

- Многообразиие стран современного мира, их основные типы.
- Формирование политической карты. Особенности современного этапа.
- Основные формы государственного правления стран мира.
- Основные формы административно-территориального устройства стран мира.



Политическая карта – это карта, которая отражает длительный исторический процесс развития общества.



Основные этапы формирования ПК

- Древний : до V в.
- Средневековый: V-XV вв.
- Новый: XV-XVI вв.

Изменения на ПК

- Новейший: XX вв.
- Современный



Количественные

Присоединение земель
Территориальные потери или завоевания
Объединение или распад государства

Качественные

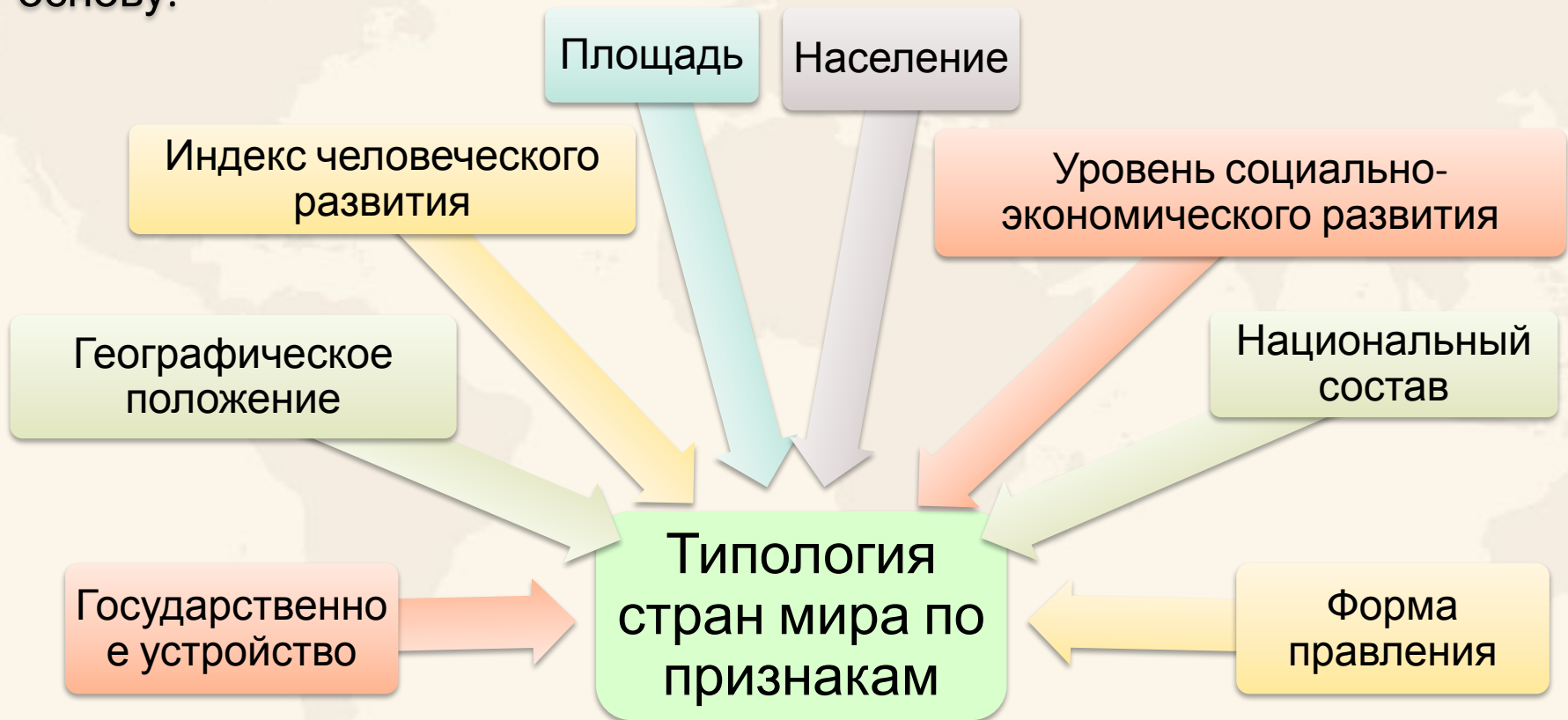
Смена исторической формации
Приобретение страной суверенитета
Образование международных организаций
Изменение формы государственного устройства



В мире более 230 государств



Каждая страна имеет свои особенности. Многообразие стран вызывает необходимость их сгруппировать по сходным признакам (типам). **Типология стран** зависит от того, какой признак положен в её основу.



Типология стран по площади



**Самые
большие**

Площадь
(млн км²)



**Самые
маленькие**

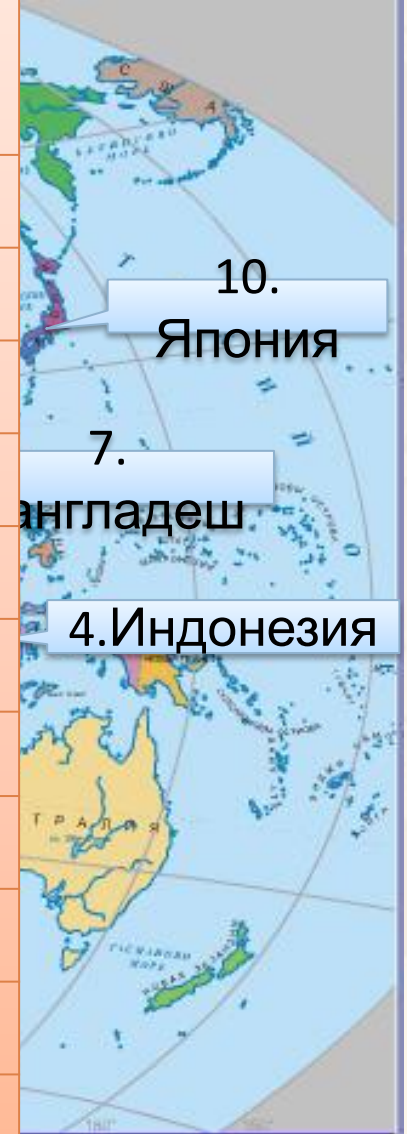
Площадь
(км²)



Типология по численности



Наименование страны	Численность населения	Численность населения на указанную дату на указанную дату
1 Китай	1 349 585 838	Июль 2013 оценка
2 Индия	1 220 800 359	Июль 2013 оценка
3 Соединенные Штаты	316 668 567	Июль 2013 оценка
4 Индонезия	251 160 124	Июль 2013 оценка
5 Бразилия	201 009 622	Июль 2013 оценка
6 Пакистан	193 238 868	Июль 2013 оценка
7 Нигерия	174 507 539	Не доступно
8 Бангладеш	163 654 860	Июль 2013 оценка
9 Россия	142 500 482	Июль 2013 оценка
10 Япония	127 253 075	Июль 2013 оценка
11 Мексика	116 220 947	Июль 2013 оценка
12 Филиппины	105 720 644	Июль 2013 оценка



10.
Япония

7.
Бангладеш

4. Индонезия



Страны по форме правления



Самоуправляющиеся
(суверенные государства)

Несамостоятельные
(зависимые государства)

Часть света	Число политических единиц	
	независимые государства	колониальные и зависимые страны и территории
Европа	43	1
Азия	47	1
Африка	53	5
Америка	35	16
Австралия и Океания	14	14
Мир, всего	192	37

Колонии

Протектораты

Подмандатные территории

Заморские департаменты



Форма правления государства



На ПК в мире насчитывается 30 монархий: 14 — в Азии, 12 — в Европе, 3 — в Африке и 1 — в Океании.

В настоящее время из 190 государств мира более 140 являются республиками

Монархия — форма правления, при которой верховная государственная власть принадлежит одному лицу — монарху (королю, царю, императору, герцогу, эрцгерцогу, султану, эмиру, хану...) и, как правило, передаётся по наследству.

Монархия

Республика - форма государственного правления, при которой верховная власть осуществляется выборными органами, избираемыми населением (но не всегда) на определённый срок..

Республика



Содружество (до 1947 г. Британское Содружество наций) — это объединение, членами которого являются Великобритания и более 50 стран, в основном входивших ранее в состав Британской империи. В 15 странах Содружества формально главой государства считается королева Великобритании (её представляет генерал-губернатор).



Государственное устройство

Федеративные государства имеют в своем составе самоуправляемые образования, наделенные широкими правами самоуправления. Действуют два уровня власти: центральная (федеральная) и местная.

Федерация

Унитарные государства - управление страной ведется из единого центра (отсюда и название, происходящее от лат. unio - единение), в стране нет самостоятельных самоуправляемых образований.

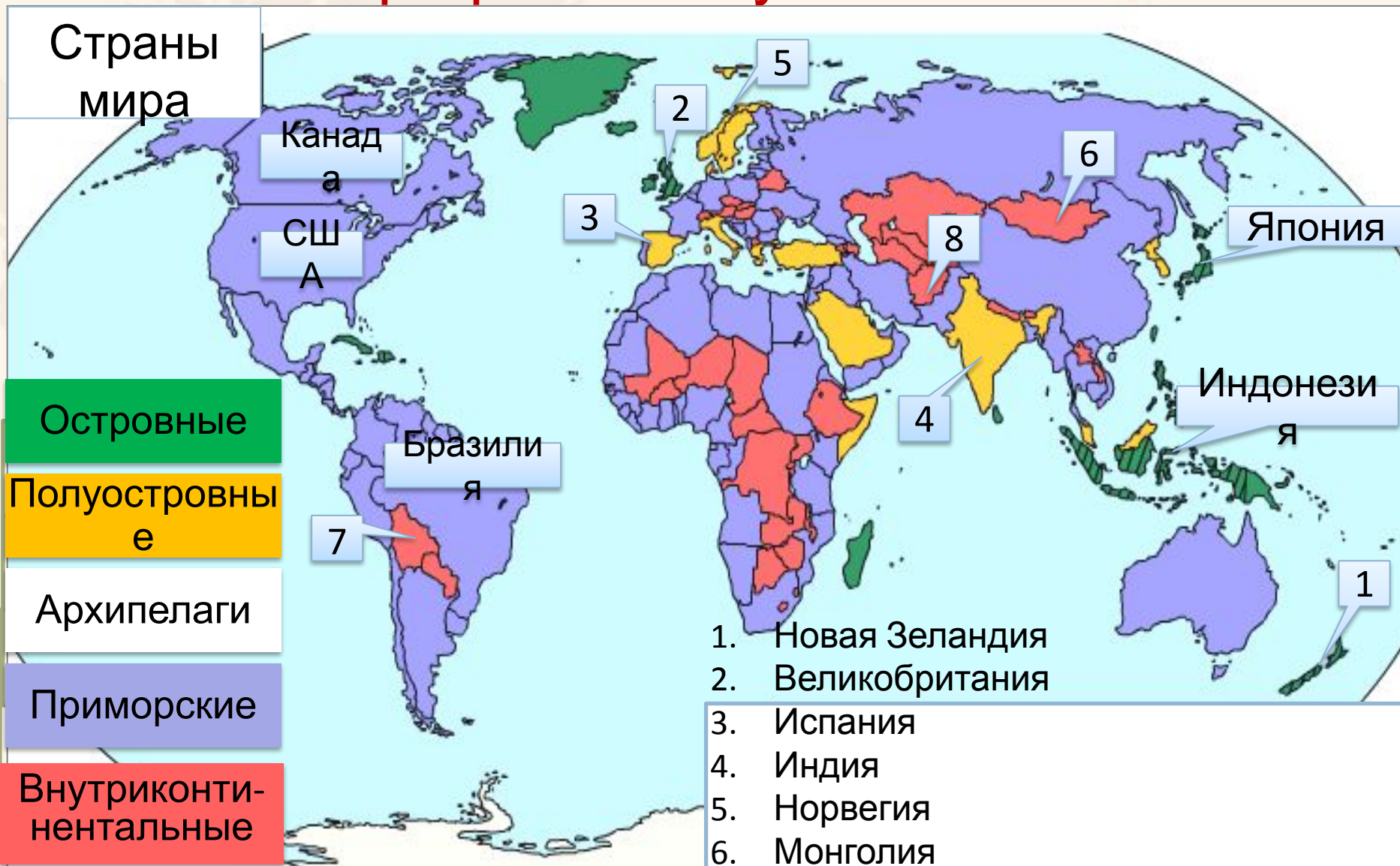
Унитарное

Конфедерация - это группа самостоятельных государств, заключивших временный договор, то есть объединившихся для решения каких-либо общих задач.

Конфедерация



Типология стран по географическому положению



Стран по ВВП



Австрия
Дания
Швейцария
Бельгия
Норвегия
Испания
Португалия
Нидерланды

США
Япония
Германия
Франция
Италия
Канада
Великобритани
Я

Лидеры
Уровень развития
резко повысился
за счет
иностранных
инвестиций

Южная Корея
Гонконг
Сингапур

Высокоразвитые
страны
Западной
Европы

Страны
формируют свой
капитал за счет
притока
«нефтедолларов»

Преобладает
потребительское
сельское
хозяйство, плохо
развита
обрабатывающая
промышленность

Колумбия
Боливия

Бангладеш
Афганистан
Йемен
Мали
Чад

Страны с
переходной
экономикой

Страны СНГ
Страны
Восточной
Европы
Монголия
Китай

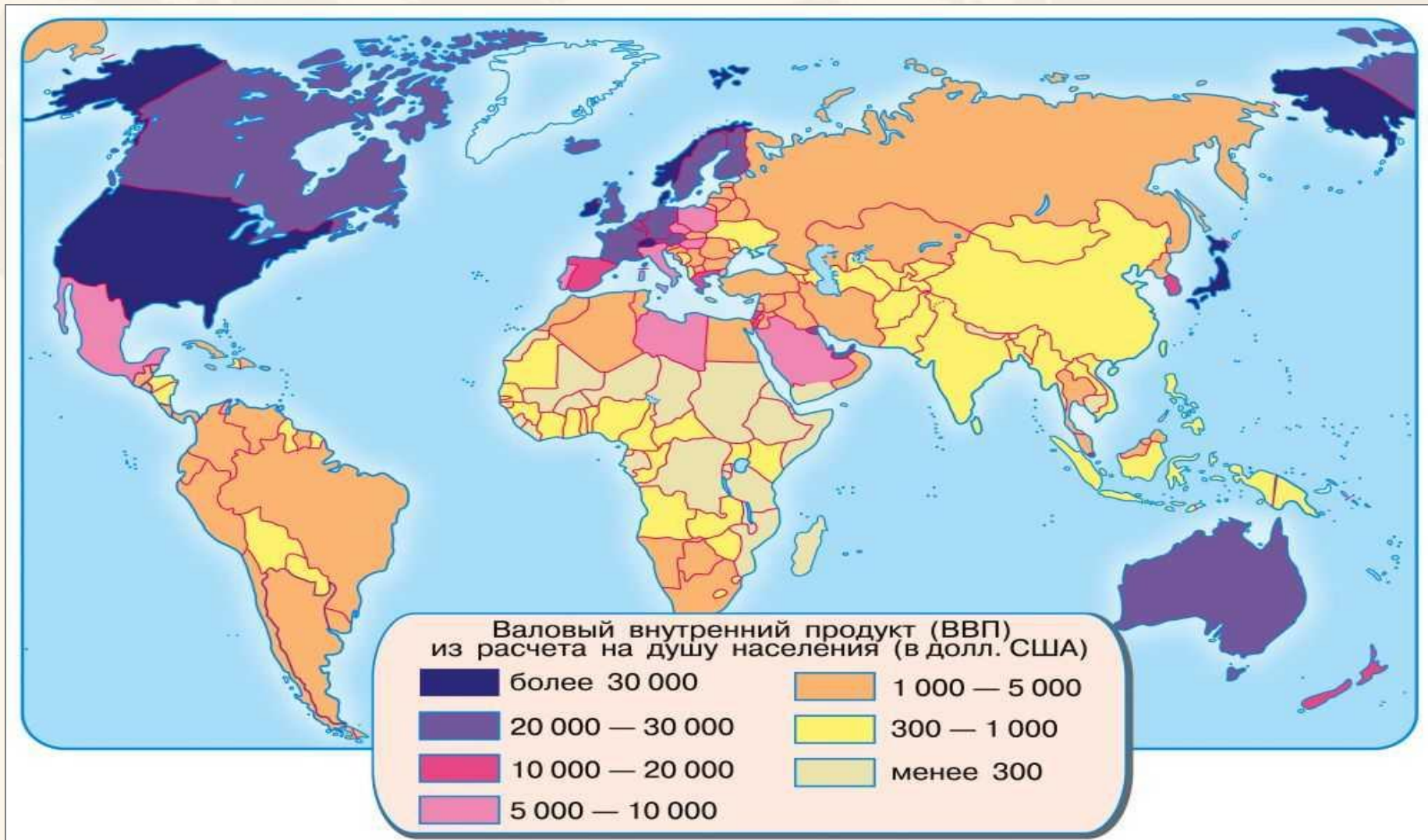
Австралия
Новая
Зеландия
Норвегия
ЮАР
Израиль

Наименее развитые

ВВП (валовой внутренний продукт) на
душу населения - основной показатель



Типология стран по уровню социально-экономического развития



Развитые и развивающиеся страны



Типология стран по национальному признаку

Однонациональные

Основная народность составляет свыше 90%. Их больше всего в Европе (Исландия, Ирландия, Норвегия, Швеция, Дания, ФРГ, Польша, Австрия, Болгария, Словения, Италия, Португалия), Азия (Саудовская Аравия, Япония, Бангладеш, Корея, некоторые небольшие страны), в Латинской Америке (т.к. индейцы, мулаты, метисы считаются частями единых наций), в Африке (Египет, Ливия, Сомали, Мадагаскар)

многонациональная страна - Индия.

Бельгия, Канада

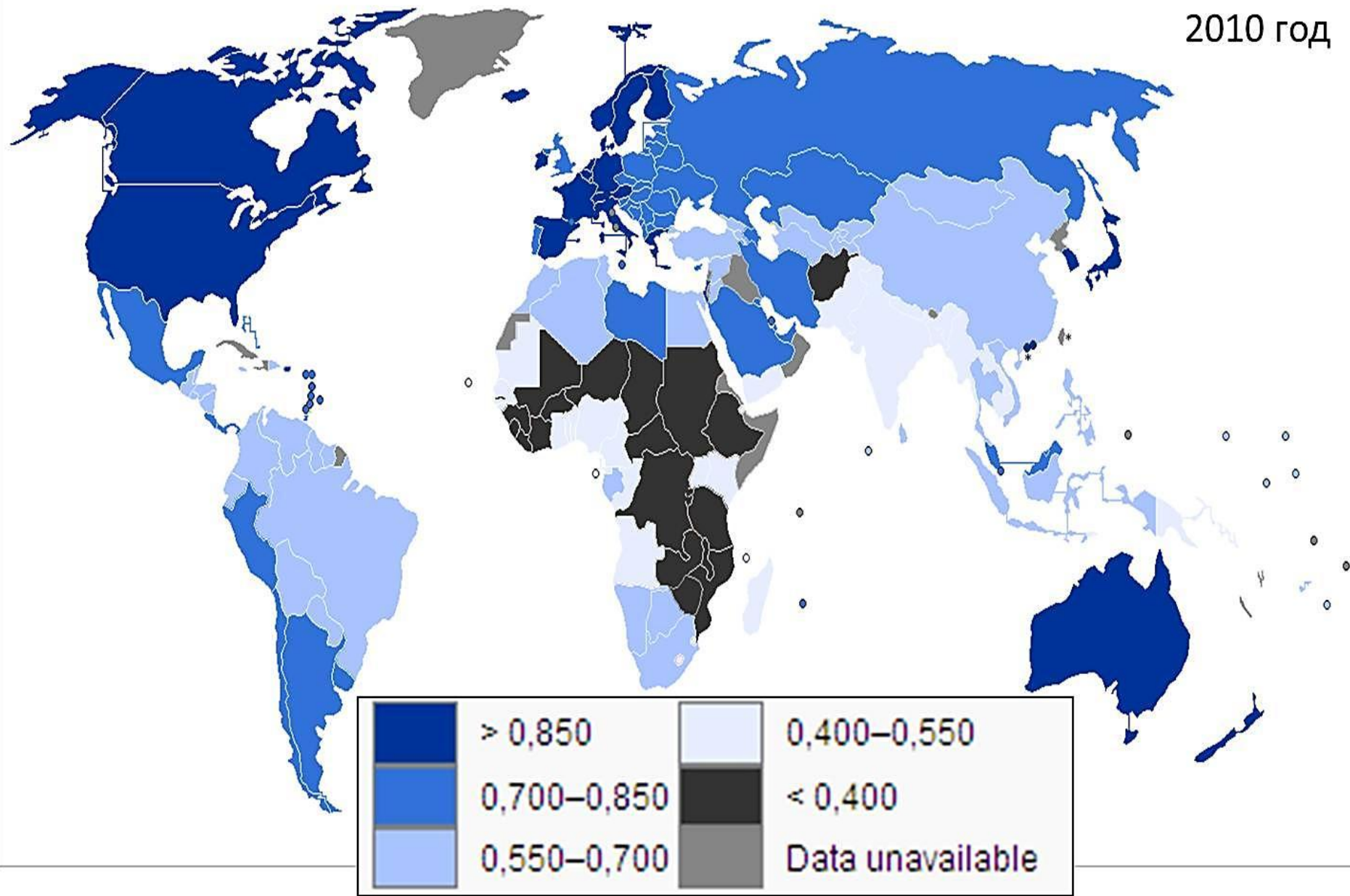
Двунациональные

С резким преобладанием одной нации

Великобритания, Франция, Испания, Финляндия, Румыния, Китай, Монголия, США, Австралийский Союз, Новая Зеландия и др.



2010 год



2007г.



2009г.



2010г.

Страны лидеры по ИЧР



Список стран с очень высоким ИЧР (2010)

1.  Норвегия 0,938 (→)	15.  Израиль 0.872 (▲ 12)	29.  Словения 0.828 (→)
2.  Австралия 0.937 (→)	16.  Финляндия 0.871 (▼ 4)	30.  Андорра 0.824 (▲ 2)
3.  Новая Зеландия 0.907 (▲ 17)	17.  Исландия 0.869 (▼ 14)	31.  Словакия 0.818 (▲ 11)
4.  США 0.902 (▲ 9)	18.  Бельгия 0.867 (▼ 1)	32.  ОАЭ 0.815 (▲ 3)
5.  Ирландия 0.895 (→)	19.  Дания 0.866 (▼ 3)	33.  Мальта 0.815 (▲ 5)
6.  Лихтенштейн 0.891 (▲ 13)	20.  Испания 0.863 (▼ 5)	34.  Эстония 0.812 (▲ 6)
7.  Нидерланды 0.890 (▼ 1)	21.  Гонконг 0.862 (▲ 3)	35.  Кипр 0.810 (▼ 3)
8.  Канада 0.888 (▼ 4)	22.  Греция 0.855 (▲ 3)	36.  Венгрия 0.805 (▲ 7)
9.  Швеция 0.885 (▼ 2)	23.  Италия 0.854 (▼ 5)	37.  Бруней 0.805 (▼ 7)
10.  Германия 0.885 (▲ 12)	24.  Люксембург 0.852 (▼ 13)	38.  Катар 0.803 (▼ 5)
11.  Япония 0.884 (▼ 1)	25.  Австрия 0.851 (▼ 11)	39.  Бахрейн 0.801 (→)
12.  Республика Корея 0.877 (▲ 14)	26.  Великобритания 0.849 (▼ 5)	40.  Португалия 0.795 (▼ 6)
13.  Швейцария 0.874 (▼ 4)	27.  Сингапур 0.846 (▼ 5)	41.  Польша 0.795 (→)
14.  Франция 0.872 (▼ 6)	28.  Чехия 0.841 (▲ 8)	42.  Барбадос 0.788 (▼ 5)

Посл
с 73-
оста
небс

- ▲ = увеличение.
- = стабильно.
- ▼ = уменьшение.

— всё по сравнению с предыдущим отчётом.

стабильно поднимается вверх:
2010. Проблемой в России
а.) и сравнительно
а) Условные
знаки



Задания

Задание 1. Распределите страны по площади в порядке убывания.

№	Страна
1	Китай
2	США
3	Индия
4	Россия
5	Судан
6	Канада
7	Бразилия
8	Казахстан
9	Аргентина
10	Австралия

4, 6, 1, 2, 7, 10, 3, 9, 8, 5

Проверка

2

3

4

5

6



Задания

Задание 2. Распределите страны по численности населения в порядке убывания.

№	Страна
1	Индия
2	США
3	Япония
4	Россия
5	Индонезия
6	Пакистан
7	Нигерия
8	Бангладеш
9	Китай
10	Бразилия

9, 1, 2, 5, 10, 6, 8, 7, 4, 3

Проверка

1

3

4

5

6



Задание 3. Выберите верные утверждения.		Да	Нет
1	Политическая карта окончательно сформировалась.	<input type="radio"/>	<input type="radio"/>
2	Количество развитых стран в Европе превышает количество развивающихся стран.	<input type="radio"/>	<input type="radio"/>
3	Самая многонациональная страна Индия.	<input type="radio"/>	<input type="radio"/>
4	Приобретение страной суверенитета-это качественное изменение на политической карте.	<input type="radio"/>	<input type="radio"/>
5	Большинство стран мира по форме правления относятся к монархиям.	<input type="radio"/>	<input type="radio"/>
6	Большинство монархий на современной политической карте мира находятся в Латинской Америке.	<input type="radio"/>	<input type="radio"/>
7	Наибольшее число беднейших стран расположено в Азии.	<input type="radio"/>	<input type="radio"/>



1

2

4

5

6



Задание 4. Географический диктант.

- | | | |
|---|--|------------------------|
| 1 | Форма правления, при которой верховная государственная власть принадлежит одному лицу — монарху и, как правило, передаётся по наследству. | Монархия |
| 2 | Форма государственного правления, при которой верховная власть осуществляется выборными органами, избираемыми населением на определённый срок. | Республика |
| 3 | Государство, имеющее в своем составе самоуправляемые образования, наделенные широкими правами самоуправления. | Федерация |
| 4 | Государство, управление которой ведется из единого центра. В стране нет самостоятельных самоуправляемых образований. | Унитарное государство |
| 5 | Группа самостоятельных государств, заключивших временный договор, то есть объединившихся для решения каких-либо общих задач. | Конфедерация |
| 6 | Политически независимое государство, обладающее самостоятельностью во внешних и внутренних делах. | Суверенное государство |



1

2

3

5

6



Задание 5. Распределите страны по группам.

1	Ключевые	3,2
2	Новые индустриальные страны	9, 11
3	Нефтедобывающие	6,4
4	Наименее развитые	1,14
5	«Большая семерка»	5,7
6	Высокоразвитые страны Европы	8,10
7	Страны с переходной экономикой	12,13

1. Бангладеш
2. Бразилия
3. Индия
4. Кувейт
5. Канада
6. Катар
7. Италия

8. Испания
9. Сингапур
10. Норвегия
11. Малайзия
12. Монголия
13. Китай
14. Чад

Проверка

1

2

3

4

6



Задание 6. Установи соответствие между страной и столицей.

	Страна
1	Индия
2	США
3	Япония
4	Египет
5	Индонезия
6	Пакистан
7	Нигерия
8	Бангладеш
9	Китай
10	Бразилия

	Столица
а	Токио
б	Дакка
в	Исламабад
г	Бразилиа
д	Вашингтон
е	Абуджа
ж	Дели
з	Пекин
и	Каир
к	Джакарта

Проверка

1ж,2д,3а,4и,5к,6в,7е,8б,9з,10г

1

2

3

4

5



Практикум

Задание 1. На основе «визитной карточки» стран на форзаце учебника составить систематизирующую таблицу «Государственный строй стран мира».

Форма правления			Формы административно-территориального устройства		
Республики	Монархии			Унитарные государства	Федеративные государства
	Конституционные	Абсолютные	Теократические		
Россия Франция США	Бельгия Норвегия Япония	Оман Саудовская Аравия	Ватикан	Франция Китай Египет	Россия Индия США

Задание 2. На контурной карте подписать государства и их столицы: первые десять стран по площади, численности населения, примеры стран по форме правления и государственному устройству, по уровню социально-экономического развития. Условные знаки можно использовать собственные.

Образец



Практикум



S - площадь
H -
Φ население
Ф федерация
р республика

«7» - большая семерка
У – унитарное
М – монархия
Мк – абсолютная конституцион.



Вопросы

1

Более 230 стран.

2

Типология стран-деление стран на группы по определенным признакам.

3

Политическая карта – это карта, которая отражает длительный исторический процесс развития общества.

4

Монархия и республика.

5

Унитарные, федеративные.



Тесты

1 Самая большая по площади среди перечисленных стран-это
а) США; б) Канада; в) Бразилия; г) Австралия;

2 Из перечисленных стран страной-архипелагом является:
а) Индия; б) Турция; в) Индонезия; г) Вьетнам;

3 Какая группа стран не имеет выхода к морю?
а) Болгария, Румыния; б) Швеция, Финляндия;
в) Монголия, Афганистан; г) Турция, Иран;

4 По форме правления республикой является:
а) Швеция; б) Дания; в) Бельгия; г) Австрия;

5 Абсолютной монархией является:
а) Великобритания; б) Саудовская Аравия;
в) Япония; г) Испания;



Тесты

6 Выделите части света , где нет государств монархий:
а) Африка; б) Азия; в) Америка; г) Европа;

7 Какая из перечисленных стран относится к новым индустриальным странам?
а) Индия; б) Бразилия; в) Мексика; г) Республика Корея;

8 Какая из перечисленных стран относится к нефтеэкспортирующим?
а) Греция; б) Иран; в) Индия; г) Аргентина;

9 Какая из перечисленных стран относится к «ключевым» развивающимся странам:
а) Бразилия; б) Канада; в) Ангола; г) Иран;

10 Какая из перечисленных стран относится к странам переселенческого типа:
а) ЮАР; б) Камерун; в) Колумбия; г) Марокко;

✗
Ответ:

1Б, 2В, 3В, 4Г, 5б,6В, 7Г, 8Б, 9А, 10А



Навигация



Карта



Иллюстрация



Видео, флэш



Диаграмма



Текст



Таблица



Интернет ресурсы

Скрытая информация



Далее



Назад



Выход



Используемые ресурсы

- <http://www.morin-tour.ru/i/worldmap.gif> титульная
- <http://otvety.google.ru/otvety/thread?tid=7f770859e0ef678b&table=%2Fotvety%2Flabel%3Flid%3D1adf777b502daae4> типология по национальному признаку
- <http://gtmarket.ru/files/UN-Human-Development-Report-2009-full.png> карта ИЧР 2007г
- <http://la2force.at.ua/newsimg/mapw.jpg> карта
- <http://school-collection.edu.ru/catalog/res/646cc8d0-731c-443b-8ecc-b3a3020af7b9/?from=02f1d850-b938-4112-b2c9-36e8ffd760b2&interface=pupil&class=53&subject=28> ЦОР «Политическая карта мира» (№ 159898)
- <http://school-collection.edu.ru/catalog/res/5858bf44-b134-4520-a1c7-8e64c14db8da/?from=02f1d850-b938-4112-b2c9-36e8ffd760b2&interface=pupil&class=53&subject=28> ЦОР «Многообразие стран на политической карте мира» (№159899)
- http://upload.wikimedia.org/wikipedia/commons/8/83/2010_UN_Human_Development_Report_.png ИЧР 2010
- http://ru.wikipedia.org/wiki/%D0%A4%D0%B0%D0%B9%D0%BB:UN_Human_Development_Report_2009.PNG ИЧР 2009
- http://ru.wikipedia.org/wiki/%D0%98%D0%BD%D0%B4%D0%B5%D0%BA%D1%81_%D1%80%D0%B0%D0%B7%D0%B2%D0%B8%D1%82%D0%B8%D1%8F_%D1%87%D0%B5%D0%BB%D1%BE%D0%B2%D0%B5%D1%87%D0%B5%D1%81%D0%BA%D0%BE%D0%B3%D0%BE_%D0%BF%D0%BE%D1%82%D0%B5%D0%BD%D1%86%D0%B8%D0%B0%D0%BB%D0%B Страны с высоким ИЧР
- http://upload.wikimedia.org/wikipedia/commons/thumb/6/63/A_large_blank_world_map_with_oceans_marked_in_blue.svg/800px-A_large_blank_world_map_with_oceans_marked_in_blue.svg.png контурная карта мира
- Виртуальная школа Кирилла и Мефодия «Уроки географии» 10класс (карты)
- Глазунова Т.С., Долгова Т.В. «География 10класс» Интерактивный курс для школьников. Издательство «Просвещение» 2008 (карты и звуковые файлы)
- Домогацкий Е.М., Алексеевский Н.И. «География 10класс» Аудиоучебник. ООО «ТИД «Русское слово-РС», 2007 (карты)

