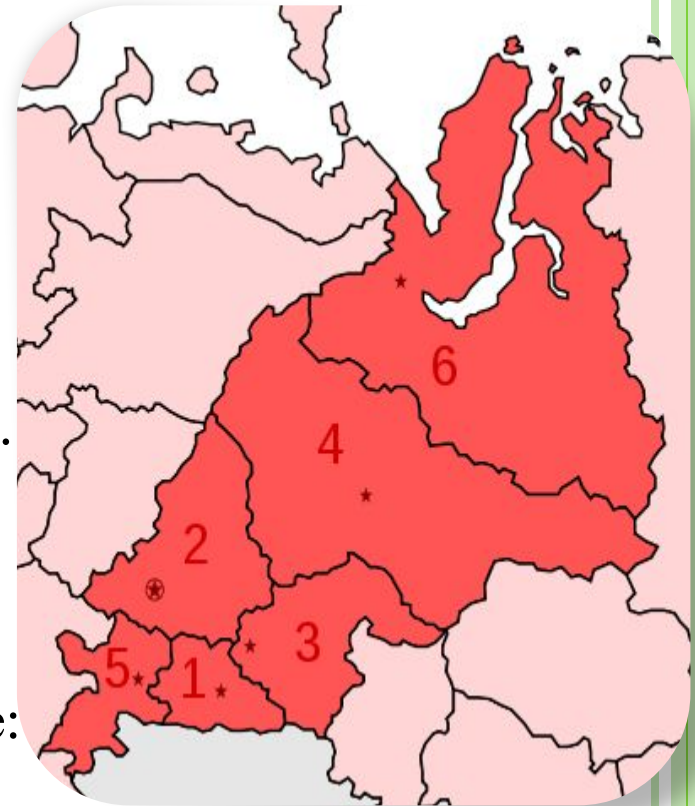


# УРАЛ

- 1) Краткое описание
- 2) Южный Урал
- 3) Средний урал
- 4) Северный Урал
- 5) Приполярный Урал  
Полярный Урал

# КРАТКОЕ ОПИСАНИЕ

- Урал — географический регион в России и Казахстане, протянувшийся между Восточно-Европейской и Западно-Сибирской равнинами. Основной частью этого региона является Уральская горная система.
- Урал находится на стыке Европы и Азии и является границей между этими регионами. Каменный пояс Урала и примыкающие к нему возвышенные равнины Приуралья простираются от берегов Северного Ледовитого океана на севере до полупустынных районов Казахстана на юге: на протяжении более 2500 км они разделяют Восточно-Европейскую и Западно-Сибирскую равнины.



Мини карта

# ЮЖНЫЙ УРАЛ

- Южный Урал — наиболее широкая южная часть Уральских гор. Горы Южного Урала представляют собой остатки старой горной системы, охватывавшей наряду со всей территорией современной Челябинской области значительную прилегающую часть современного Башкортостана и территории к востоку от региона. Ещё раньше на этом месте, по-видимому, располагался древний океан.
- Природа Южного Урала весьма разнообразна. Ввиду того, что Южный Урал включает в себя множество климатических поясов, животный мир также очень разнообразен. Здесь обитают типичные представители леса (бурундук, куница, заяц, рысь, лиса, волк, косуля, кабан, лось, медведь) и обитатели степи (сурок, суслик и т. д.). Зимой на Южный Урал залетает и белая полярная сова.



# СРЕДНИЙ УРАЛ

- Средний Урал — самая низкая часть Урала, лежит между  $56^{\circ}$  и  $59^{\circ}$  с. ш. , примерно на  $60^{\circ}$  в. д. Средние высоты 250—500 м, на севере до 994 м (гора Средний Басег). Южной границей считается гора Юрма.



[www.siteam.ru](http://www.siteam.ru)

oleg.glebov.2004

- 1) [Описание района](#)
- 2) [Рельеф района](#)
- 3) [Климат](#)

Средний Урал

# ОПИСАНИЕ РАЙОНА


- Состоит главным образом из гнейсов, амфиболитов, кварцитов, известняков и песчаных пород. На Среднем Урале много полезных ископаемых, особенно металлов: (железо, медь, золото и др.) и камней (малахит и др.).
- Исследования археологов показали, что территория Среднего Урала была заселена еще в палеолите (около 50 тысяч лет назад), судя по найденным останкам животных в то время здесь простиралась степи. Стоянка первобытных людей позднего палеолита обнаружена у Медведь-камня в районе Нижнего Тагила. Ввиду того, что Средний Урал — наиболее узкая и низкая часть Уральских гор, он является и наиболее освоенной частью хребта..



Медведь-камень

# РЕЛЬЕФ РАЙОНА

- Средний Урал представляет собой хорошо сохранившийся пенеплен, поднятый в период неогена-антропогена на небольшую высоту.
- С запада к горам примыкает холмистое Предуралье с преобладанием карстового рельефа, приуроченного к палеозойским карбонатным породам и гипсам. Особенно обильны карстовые формы на Уфимском плато, расчленённом глубоко врезанными долинами рек Ай и Юрюзань. Зауралье характеризуется сопочным и увалистым рельефом, а также густой озёрной сетью и огромными массивами болот в северной части.



Средний Урал

# КЛИМАТ

- Климат Среднего Урала умеренно континентальный с достаточным увлажнением
- средняя  $t$  января  $-16...-20$  С средняя  $t$  июля:  $+15...+18$  С
- осадки: 400-700 мм В формировании климата Среднего Урала играют главную роль западные ветры, дующие с Атлантического океана. Из-за смены теплых и холодных потоков погода нередко меняется не только в течение недели, но и суток. Уральские горы, вытянувшиеся с севера на юг, мешают движению воздушных потоков и здесь выпадает много осадков. Горная часть Урала более увлажнена, и количество осадков в горах северной части Среднего Урала доходит до 700 мм в год. Зима длится около 5 месяцев, с ноября до апреля, и начинается с появлением устойчивого снежного покрова Весна продолжается с апреля до конца мая. Лето для Среднего Урала нередко связано с пасмурными, дождливыми днями и похолоданиями.



# СЕВЕРНЫЙ УРАЛ

- Северный Урал — часть Уральских гор, простирается от Косьвинского Камня и соседнего с ним Конжаковского Камня (59° с.ш.) на юге до северных склонов массива Тельпосиз, а точнее, до берега реки Щугер, огибающей его с севера.
- Северный Урал — один из самых глухих и труднодоступных районов Урала. Медвежий Угол — так называется одна из его вершин. Севернее Ивделя, Вижая и Ушмы почти нет населённых пунктов и соответственно дорог. К горам с востока и запада подступают непроходимые леса и болота. Климат здесь уже достаточно суровый. В горах много снежников, которые не успевают растаять за лето. Встречаются и пятна вечной мерзлоты, причём до широты Конжаковского Камня. И хотя ледников в этих районах нет, в карах Тельпосиза — самого высокого массива Северного Урала — найдены два маленьких ледничка.
- Северный Урал богат полезными ископаемыми. Тут добывают бокситы, марганец и железную руду, бурые угли и различные руды Серовской группы месторождений.
- Несмотря на суровость, Северный Урал очень популярен.





# ПРИПОЛЯРНЫЙ УРАЛ

- Приполярный Урал — горная система в России, простирающаяся от истоков реки Ляпин (Хулга) на севере ( $65^{\circ} 40'$  с. ш.) до горы Тельпосиз («Гнездо ветров») (высота около 1617 м) на юге ( $64^{\circ}$  с. ш.).

Вершины



# ВЕРШИНЫ

- Приполярный Урал — наиболее высокая часть Уральских гор. Именно здесь расположена высшая точка Уральских гор — Народная (Народная), 1894,5 м. Выделяются ещё несколько вершин, отличающихся альпийским рельефом: Манарага (1662 м), Колокольня (1724 м), Защита (1808 м), Манси-Ньёр (Дидковского) (1778 м), Свердлова (около 1800 м), Комсомола (1729,4 м). Наиболее высокие вершины — Народная, Манарага, Карпинского, Колокольня, Неройка — высота более 1600 м, находятся в центральной части Национального парка «Югыд Ва».



Гора Народная

# ПОЛЯРНЫЙ УРАЛ


- Полярный Урал — горная область на севере Евразии, на территории России, самая северная часть Уральских гор. Северной границей региона считается гора Константинов камень, а от Приполярного Урала район отделяет река Хулга. Площадь — около 25000 км<sup>2</sup>.

- 1) [Описание Района](#)
- 2) [Рельеф](#)
- 3) [Климат](#)



# ОПИСАНИЕ РАЙОНА

- Полярный Урал расположен на границе Европы и Азии, на территории, принадлежащей республике Коми и Ямало-Ненецкому автономному округу. Условная граница частей света совпадает с границей регионов и проходит, в основном, по главному водоразделу хребта, разделяющему бассейны Печоры (на западе) и Оби (на востоке). Характерная особенность рельефа северной части Полярного Урала, наряду с глубоким расчленением хребтов и массивов сквозными поперечными долинами, — незначительная высота перевалов через главный водораздел (200—250 метров).



# РЕЛЬЕФ

- Как и все Уральские горы, район Полярного Урала, в основном, сформировался в эпоху Герцинской складчатости 250-300 млн. лет назад. С тех пор область покоится на прочном фундаменте Евразийской плиты и не испытывала значительных поднятий. Длительная эрозия, в том числе, деятельность ледников определила характер рельефа Уральских гор с глубокими, широкими долинами и типично ледниковыми структурами: карами, трогами и т. п. Часть котловин, многие из которых заполнены озёрами, имеют термокарстовое происхождение и связаны с мелким залеганием вечной мерзлоты.



# КЛИМАТ

- Полярный Урал отличается очень суровым, резко континентальным климатом. Расположенный на границе действия сибирского антициклона и европейской циклонической деятельности, регион славится своими холодными и вместе с тем исключительно снежными зимами и сильным ветром. Зимой температура воздуха может опускаться до  $-55$  градусов. Весна и осень — короткие, лето также короткое, с неустойчивой погодой. Снег в горах, в основном, сходит к концу июня, а уже в начале сентября выпадает вновь. Несколько дней жаркой погоды (до  $+30$ ) могут внезапно смениться резким похолоданием, сопровождаемым сильным ветром, обильными дождями и градом.

