

Характеристика зони лісостепу на Україні



A landscape photograph showing a transition from forest to steppe. In the foreground, there is a field of tall, golden-brown grasses. A red tractor is visible in the middle ground, moving through the field. The background consists of a dense line of green trees under a clear sky. The text is overlaid on the image, with the first line in green and the rest in white.


Лісостép — перехідна
природна зона
Північної півкулі між
зонами мішаних
лісів та степу, на
якій чергуються
ділянки лісу і степу.

Виразних меж зона не має, адже степові ділянки вклинюються островами в лісову зону, а ліси окремими масивами заходять у зону степів.

Загалом займає 33% території України.

Лісостеп



A landscape of rolling green hills under a dark, stormy sky with a rainbow. The hills are covered in lush green grass and scattered trees. The sky is a deep, dark purple, and a vibrant rainbow arches across it. The text is overlaid in a light blue, sans-serif font.

Лісостепова зона
займає територію,
на якій переважають
височини.

У межах лісостепу
залягають поклади:

- гіпсу;
- піску;
- вапняку.





Бурого
вугілля

Нафти

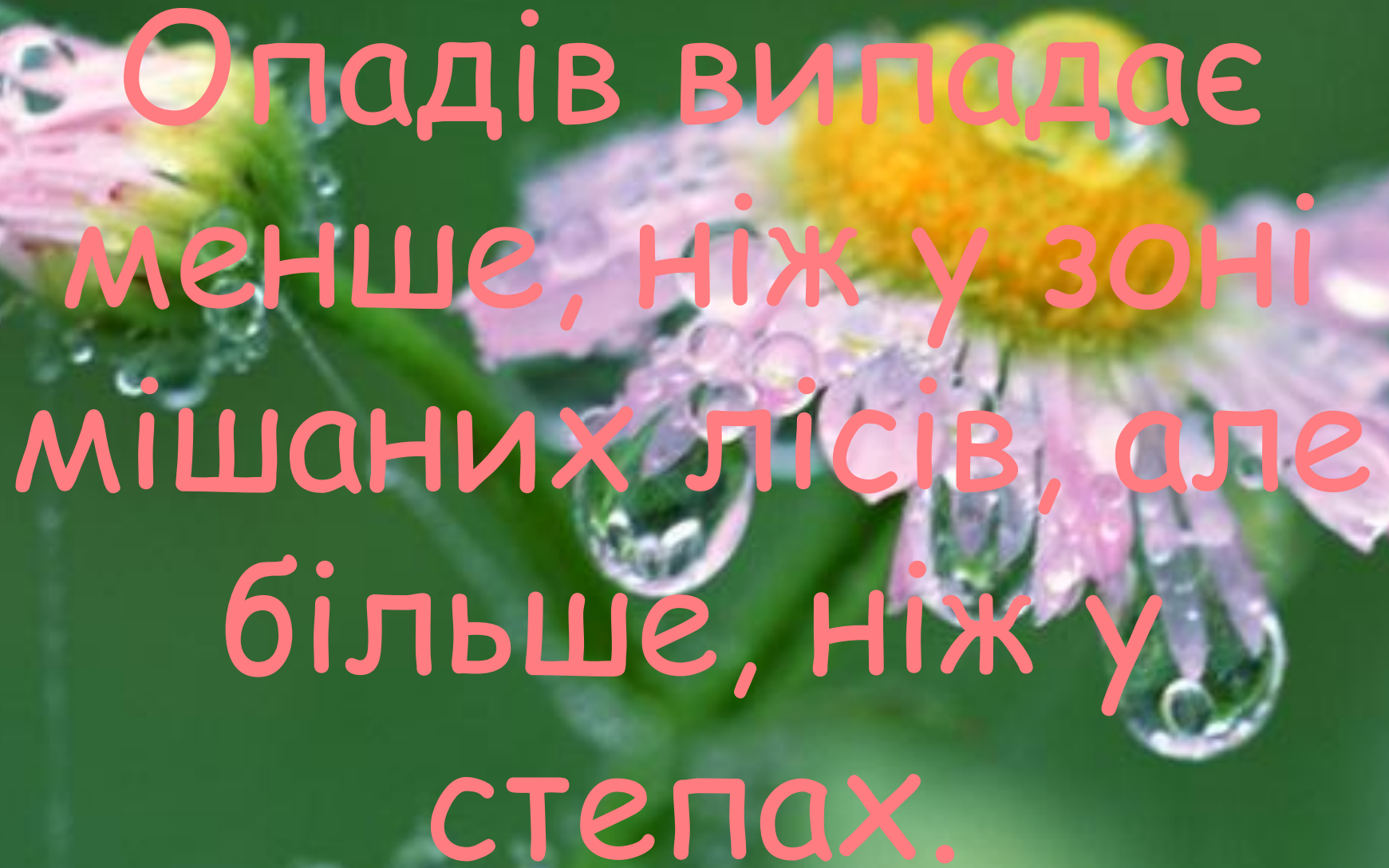





Природного
газу



**Клімат у
лісостеповій зоні
помірно-
континентальний:
тепле літо і помірно
холодна зима.**



Опадів випадає
менше, ніж у зоні
мішаних лісів, але
більше, ніж у
степах.

A sunflower stands in the center of a field where the ground is severely cracked and parched, indicating a drought. The sunflower has a bright yellow head and dark green leaves. In the background, other sunflowers are visible, and the sky is a clear blue with scattered white clouds. The overall scene conveys the impact of dry weather on agriculture.

В окремі роки у зоні, особливо в її південній частині, бувають посухи.

An aerial photograph showing a wide river meandering through a vast, green landscape. The river is surrounded by dense forests and open fields. The sky is clear and blue.

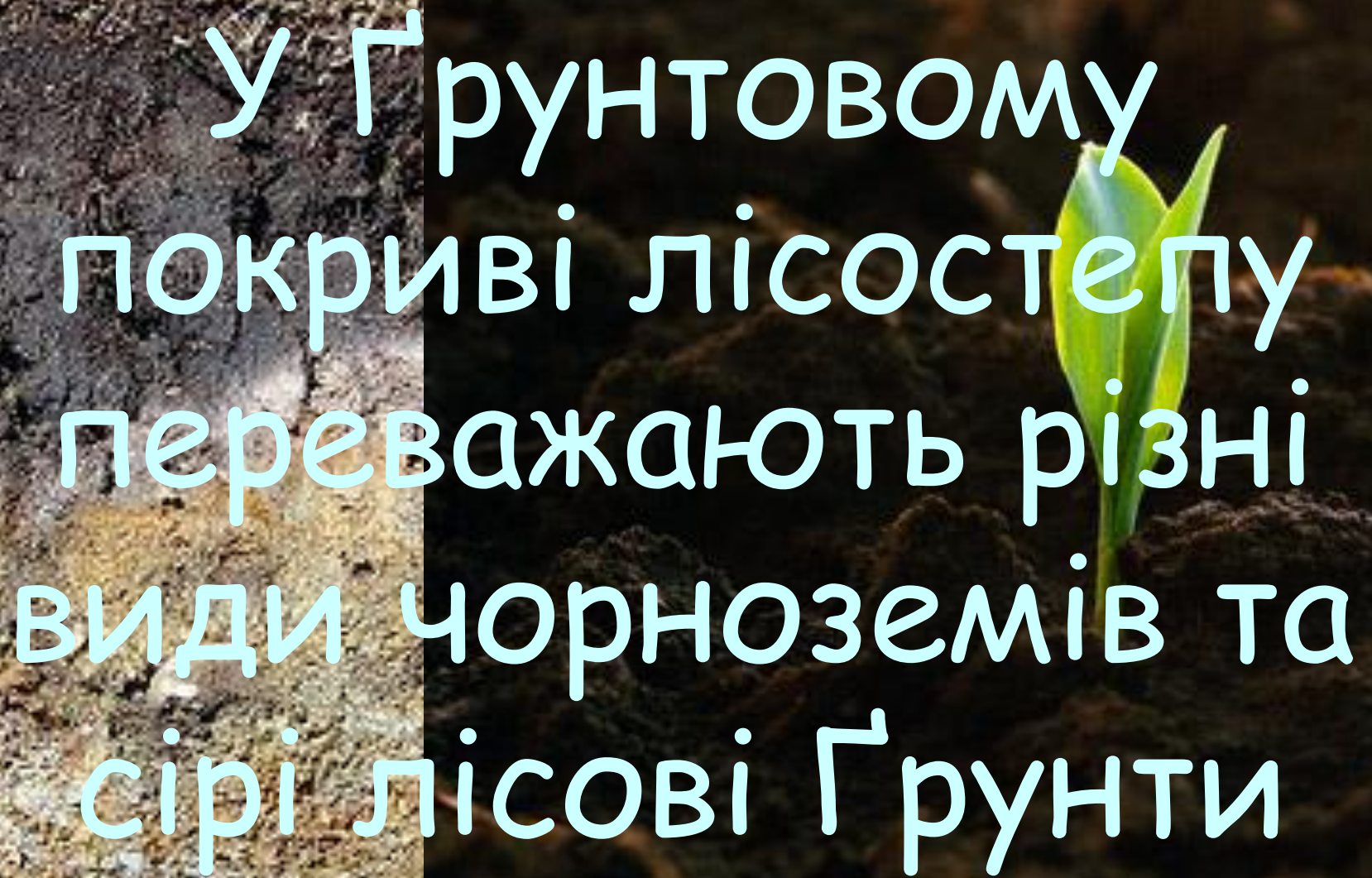
У лісостеповій зоні

багато річок:


- Дніпро,
- Південний буг,
- Дністер.



Озер
у лісостепі мало



У ҐрунТОВОМУ
ПОКРИВІ ЛІСОСТЕПУ
ПЕРЕВАЖАЮТЬ РІЗНІ
ВИДИ ЧОРНОЗЕМІВ ТА
СІРІ ЛІСОВІ ҐрунТИ

A vibrant meadow of wildflowers in a forest clearing. The foreground is filled with a dense carpet of small, colorful flowers, including purple, white, and red blossoms. The middle ground shows a lush green field leading to a dense forest of tall trees in the background under a clear blue sky.

Рослини лісостепу:

Дуб



Бук



Клен



Липа



A photograph of a field of tall, feathery grasses, likely Kovila, with yellow flowers in the background. The grasses are blowing in the wind, creating a dynamic, flowing appearance. The background is filled with green foliage and small yellow flowers.

Ковила



Пшениця

A close-up photograph of several barley spikes. The spikes are green and yellow, with long, thin awns extending from them. The background is a clear blue sky. The word "Ячмінь" is written in white, stylized Cyrillic letters across the center of the image.

Ячмінь



Овес

Овочеві культури



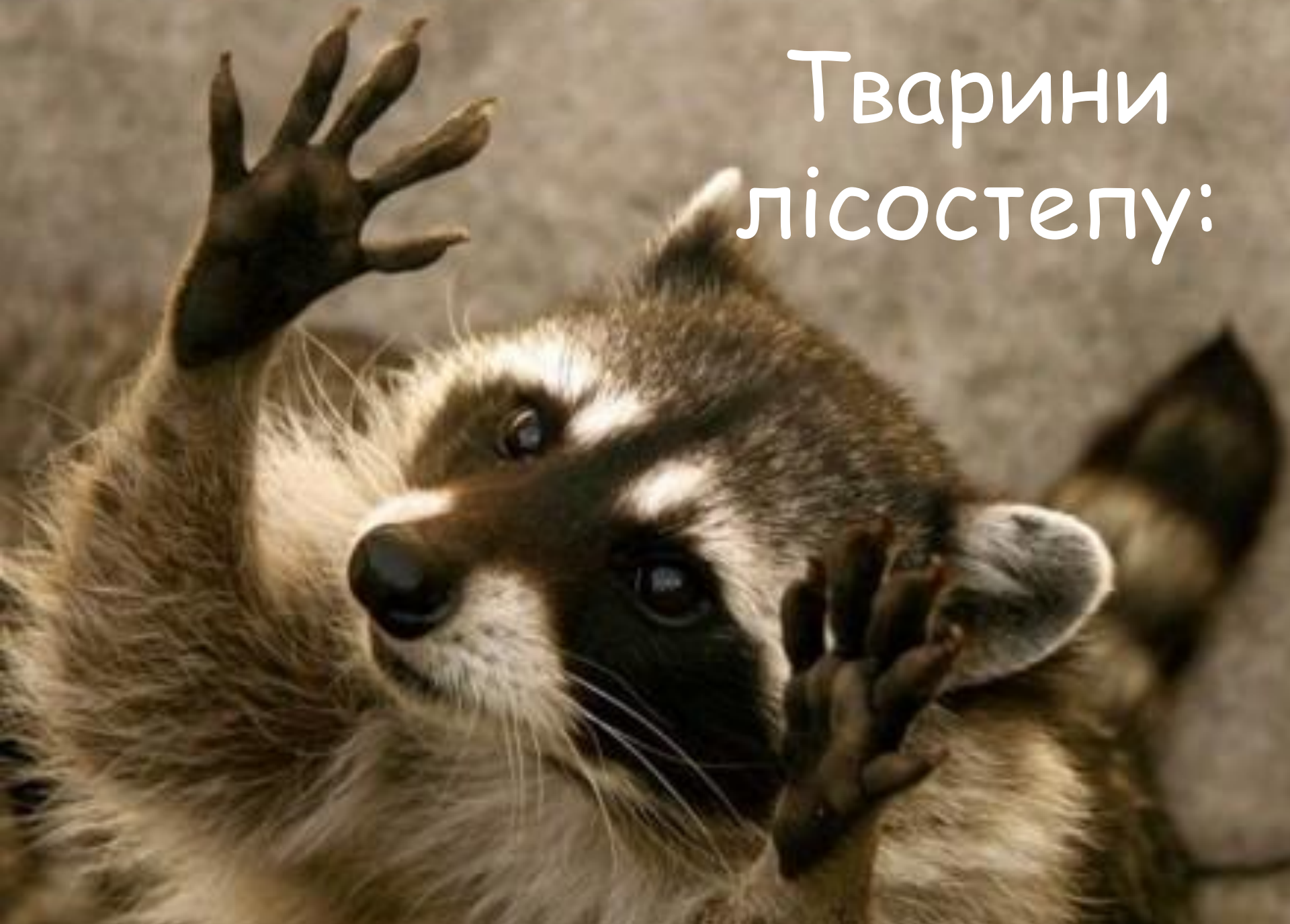
A photograph of a field of yellow flowers, likely Zvirubiy, growing in a grassy area. The flowers are small and numerous, scattered across the green grass. The text "Звіробій" is overlaid in the center of the image in a light blue, sans-serif font.

Звіробій

Латаття біле



Тварини
лісостепу:



Лисиця



Дикий кабан



Заєць



Олень



Куница



Сова



Вплив людини на природу лісостепу:

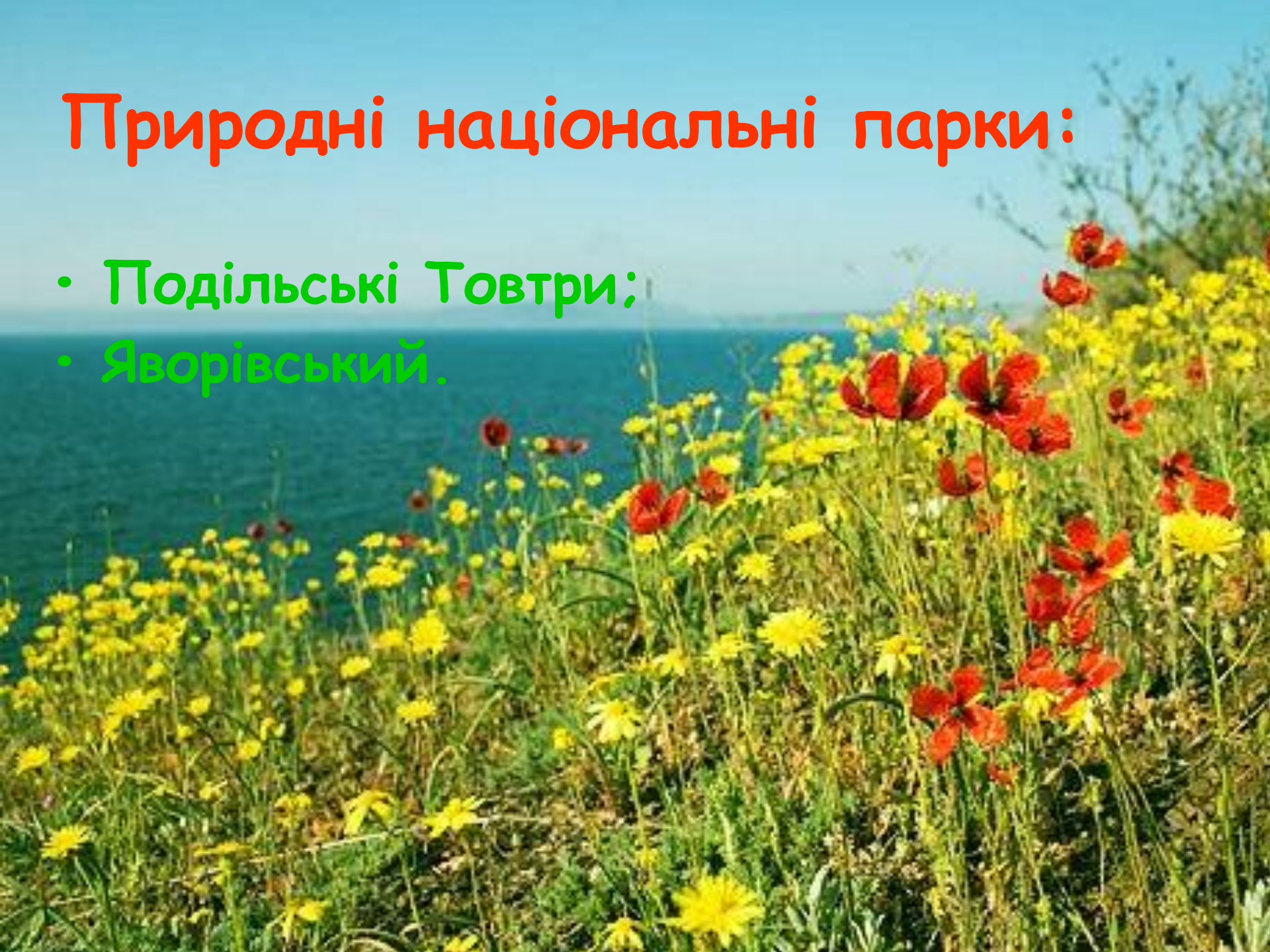
- Погіршення стану екології;
- Вирубані великі площі лісів;
- Майже всі природні степові ділянки перетворено на поля і сади;
- Деякі види тварин вимерли (починають вимирати);
- Деякі види рослин вимерли (починають вимирати);
- Занесені деякі види тварин та рослин, штучно створені деякі види ландшафтів.

Охорона природи



Природні національні парки:

- Подільські Товтри;
- Яворівський.



Заповідники:

- Розточчя;
- Медобори;
- Канівський
(один з найдавніших в
Україні).

Дякую



за увагу