

# Российская империя на рубеже XVIII-XIX веков



# Основные понятия темы

**Политический строй** – система управления государством

**Социальный строй** – состав общества, система отношений внутри общества

**Экономический строй** – организация производства и торговли в стране

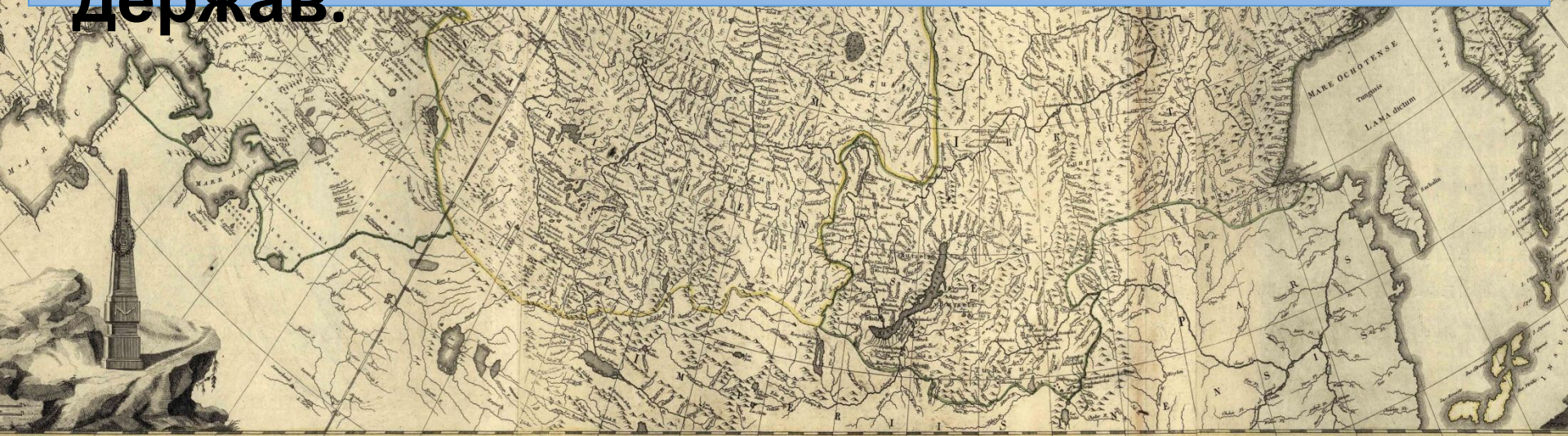
# Работа с картой «Российская империя в начале XIX века»

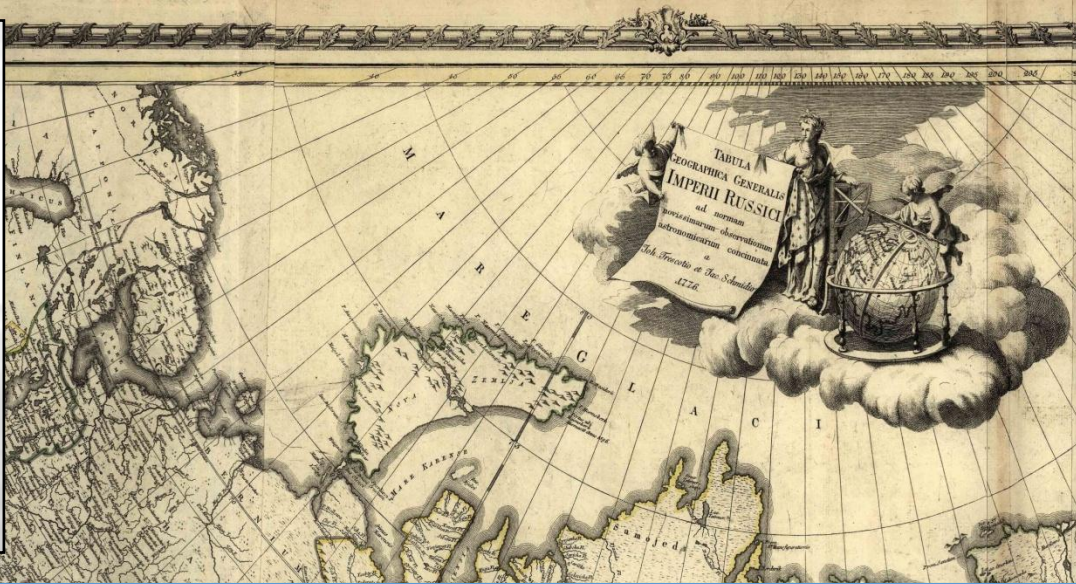
- 1) Как называлось государство в начале 19 века?
- 2) Назовите границу Российской империи.
- 3) Какие территории были присоединены к России в конце 18 века? Как происходили эти присоединения?
- 4) Представители каких религий проживали на территории Российской империи?
- 5) Каким было административное деление страны? Кто и когда ввел деление страны на губернии?

# Границы Российской

От Балтийского моря на западе до Тихого океана на востоке, от Арктики на севере до Северного Причерноморья и Кавказа на юге.

Россия составляла единую территорию в отличие от европейских колониальных держав.





**При Петре Первом: выход к Балтийскому морю**  
**При Екатерине Второй: Правобережная Украина, Литва, часть Польши. Новороссия. Крым, Кубань, часть северокавказских земель, Грузия, Камчатка, Приморье, Русская Америка.**



• **Россия была многонациональным и многоконфессиональным государством.**

• **Многоконфессиональное государство – государство, население которого исповедует различные религии (христианство, буддизм, ислам и др.)**

# Административное деление России



**Российская империя**



**Губернии**



**Уезды**



**Волости**

# Сословия в России – группы людей, которые обладали одинаковыми правами и обязанностями.

- **Дворянство, 1%**
- **Православное духовенство, 1%**
- **Купечество, 0,6%**
- **Мещане, 4%**
- **Крепостные крестьяне, 40-45%**
- **Государственные крестьяне, 40-45%**
- **Казачи, 6%**





# Сословия



## Привилегированны

е

- Дворяне
- Духовенство
- Купечество первой и второй гильдий

## Непривилегированны

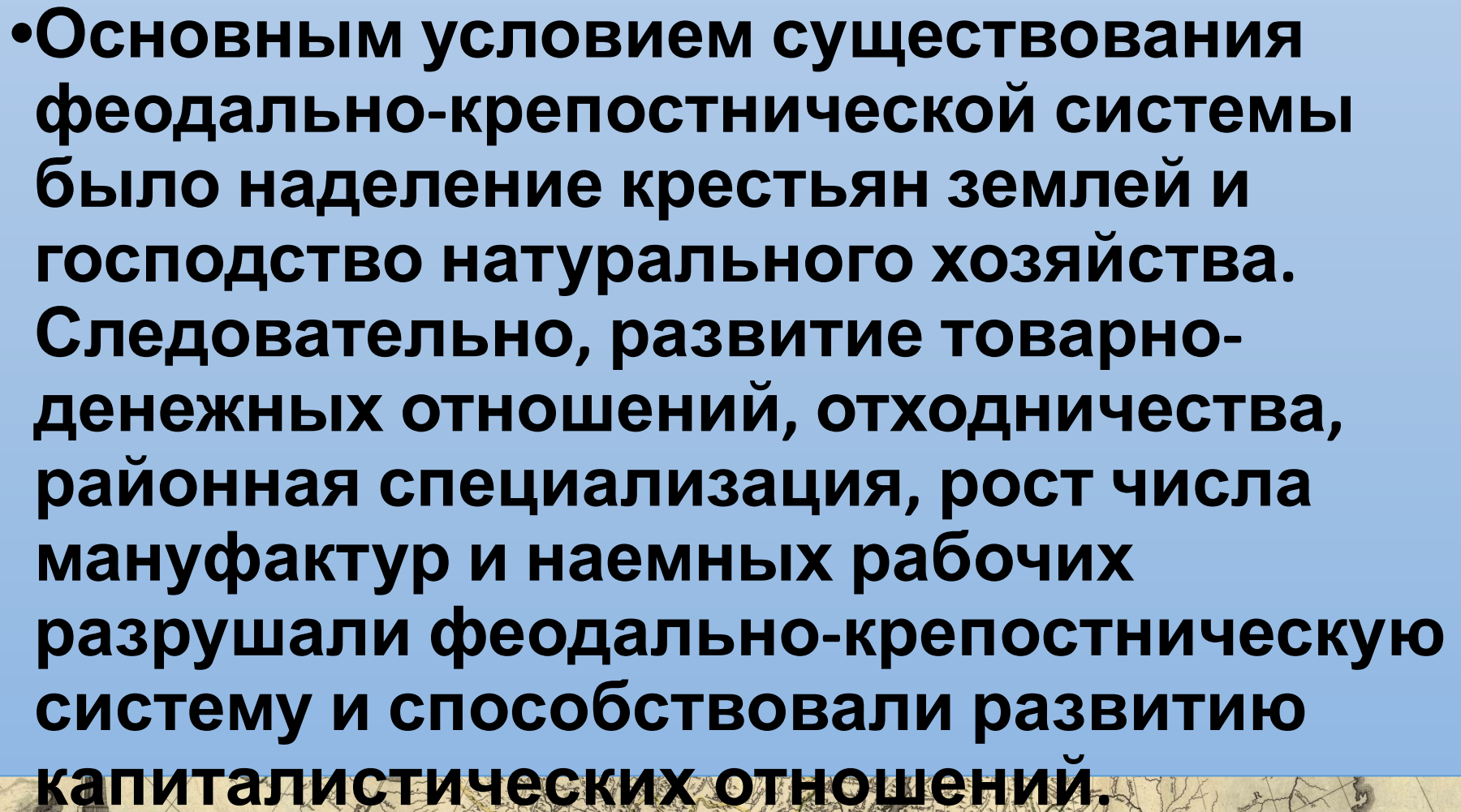
е

- Крестьяне
- Мещане
- Казаки
- Купцы третьей гильдии

# Экономическое развитие

- Основная отрасль – сельское хозяйство
- Крестьяне находились в собственности у помещика
- Оброк и барщина – крестьянские повинности в пользу помещика
- Развитие с/х шло экстенсивным путем
- Наблюдается процесс расслоения крестьян (капиталисты, отходники)
- Рост числа мануфактур и наемных рабочих за счет крестьян
- Рост товарно-денежных отношений



The background is a historical map with a grid of latitude and longitude lines. A large blue rectangular box is overlaid on the map, containing text. At the top of the map, there is a smaller blue rectangular box. The map shows various geographical features, including coastlines and landmasses, with some text labels like 'SINUS' and 'GEOGRAPHICA GENERA'.

**• Основным условием существования феодально-крепостнической системы было наделение крестьян землей и господство натурального хозяйства. Следовательно, развитие товарно-денежных отношений, отходничества, районная специализация, рост числа мануфактур и наемных рабочих разрушали феодально-крепостническую систему и способствовали развитию капиталистических отношений.**

# Политический строй

**Император**

**Коллегии**

**Святейший  
Синод**

**Правительствующий  
Сенат**

**Исполнительные  
учреждения**

**Высшее духовное  
учреждение**

**Высший  
судебный орган**

**Самодержавная монархия – государство, в котором правителю принадлежит неограниченная верховная власть**

• Назовите особенности политического и экономического развития Российской империи в начале XIX века.

• Дома: стр. 3-5, записи в тетради

