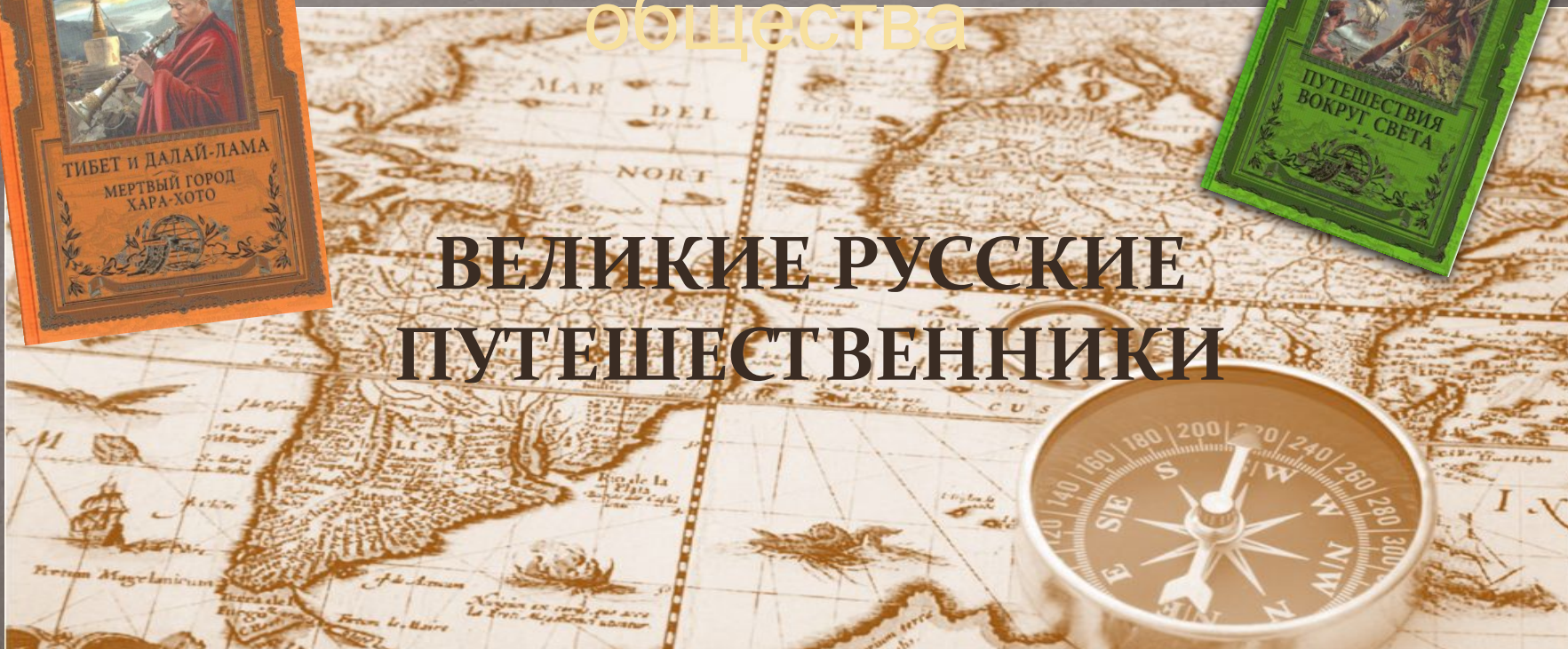




Книги в дар  
от Русского  
географичес  
кого  
общества

ВЕЛИКИЕ РУССКИЕ  
ПУТЕШЕСТВЕННИКИ



## Арсеньев, В. К.

По Уссурийскому краю ; Дерсу Узала : [6+] / В. К. Арсеньев ; [биогр. очерк, примеч. В. Яськова]. - М. : Эксмо : Библиотека евроцемент групп, 2017. - 439 с., [10] л. цв. ил. : портр., ил. - (Великие русские путешественники). - На пер. и тит. л. в надзагл.: Русское географическое общество - основано в 1845 г.

Знаменитый русский путешественник, географ, этнограф, писатель, исследователь Дальнего Востока, действительный член Императорского Русского географического общества, **Владимир Клавдиевич Арсеньев (1872-1930)** всю свою жизнь посвятил Дальнему Востоку. Арсеньев дал описание рельефа Приморья и впервые детально обследовал горную систему Сихотэ-Алиня; нашел неизвестные истоки самых крупных рек края и получил первые сведения об их глубинах и течениях; изучал зверей, птиц, рыб и растения Приморья; доказал, что нанайцы, удэгейцы, орочи — потомки исконного населения Дальнего Востока и Сибири; записал устные рассказы о быте и верованиях коренных народов этих мест. Результатом его экспедиций явились богатые по содержанию труды, написанные ярким, живым литературным языком, среди которых настоящими шедеврами являются документальные романы «По Уссурийскому краю» и «Дерсу Узала». Эти книги заслужили любовь читателей во многих странах и переведены более чем на 30 языков народов мира. Фильм «Дерсу Узала» знаменитого японского режиссера Акиры Куросавы получил премию «Оскар».






## Бичурин Н. Я.



Китай. Его жители, нравы, обычаи, просвещение : [6+] / Н. Я. Бичурин ; [биогр. очерк, коммент. и примеч. В. Яськова]. - М. : Эксмо : Библиотека евроцемент груп, 2017. - 439 с., [10] л. цв. ил. : портр., ил. - (Великие русские путешественники). - В прил.: Иакинф Бичурин / Н. Шукин. Иакинф Бичурин в далеких воспоминаниях его внучки / Н. С. Моллер. - На пер. и тит. л. в надзагл.: Русское географическое общество - основано в 1845 г. - Библиогр. в подстроч. примеч.

Китай всегда был самым большим, непростым и интригующим соседом России. Российская империя торговала с Китаем, воевала с ним из-за границ, всегда внимательно относилась к тому, что там происходит, но редко понимала, какова на самом деле эта загадочная страна и ее народ. Изучение таинственного соседа началось, как это нередко случается в науке, с усилий одного человека — отца Иакинфа, в миру **Никиты Яковлевича Бичурина (1777-1853)**. Личность многогранная, страстная, неоднозначная, Бичурин был безмерно талантлив, ярк, харизматичен. Неутомимый собиратель древних китайских рукописей, переводчик, ученый-исследователь, писатель и публицист, он уже при жизни приобрел международное признание. Бичурин по праву считается отцом русской синологии. И предлагаемое богато иллюстрированное издание — только малая дань вкладу этого незаурядного ученого.




## Валиханов, Ч. Ч.

Страна шести городов. Дневник путешествия на Иссык-Куль : [6+] / Ч. Ч. Валиханов ; [предисл. Г. Н. Потанина ; коммент. и примеч. А. Хорошевского, А. Жемерова]. - М. : Эксмо : Библиотека евроцемент групп, 2017. - 439 с., [10] л. цв. ил. : портр., ил. - (Великие русские путешественники). - В содер. также: Воспоминания современников о Чокане Валиханове (Н. Ядринцева, П. Семенова-Тяньшаньского, А. Достоевского, Н. Веселовского, А. Пыпина). - На пер. и тит. л. в надзагл.: Русское географическое общество - основано в 1845 г.




Чингизид, прямой потомок великого Чингисхана, правнук знаменитого Абылай хана, европеец по воспитанию и образованию, **Чокан Чингисович Валиханов (1835-1865)** — национальный герой казахского народа, выдающийся ученый, путешественник, действительный член Императорского Русского географического общества, просветитель, этнограф; офицер Генерального штаба Русской армии, разведчик. В своей первой экспедиции на Иссык-Куль Валиханов собрал колоссальный географический, этнографический и языковой материал. Важнейшим результатом этого путешествия стало открытие миру величайшего памятника киргизского устного творчества, «степной Илиады» — эпоса «Манас». В возрасте всего 22 лет Валиханов возглавил разведывательную экспедицию в Кашгарию, закрытую Китаем для посещения европейцами под страхом смертной казни. То, что сделал Валиханов в результате этой экспедиции, которая вошла в анналы мировой географической науки, явилось без преувеличения географическим подвигом. Художественные работы Чокана Валиханова стали первыми изображениями казахской степи, сделанными ее коренным жителем.

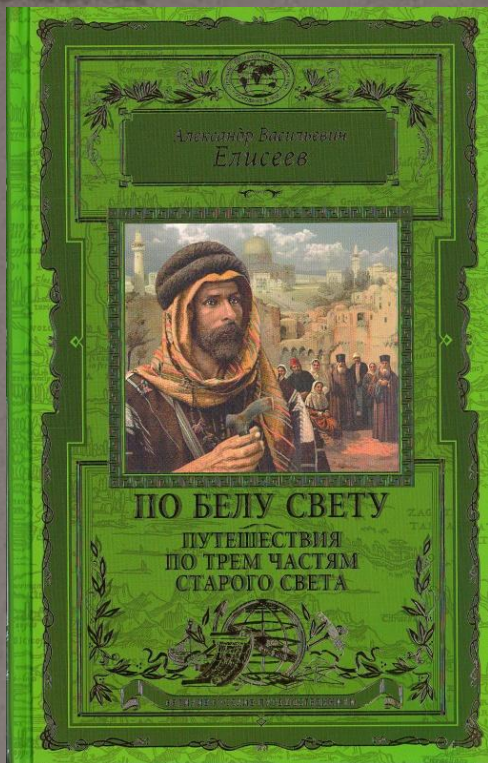


## Грумм-Гржимайло, Г. Е.

По ступеням "Божьего трона" : [6+] / Г. Е. Грумм-Гржимайло ; [биогр. очерк А. Хорошевского]. - М. : Эксмо : Библиотека евроцемент групп, 2017. - 439 с., [10] л. цв. ил. : портр., ил. - (Великие русские путешественники). - На пер. и тит. л. в надзагл.: Русское географическое общество - основано в 1845 г.

Труды яркого представителя плеяды российских путешественников-исследователей Центральной Азии - **Григория Ефимовича Грумм-Гржимайло (1860-1936)** по праву вошли в «золотой фонд» российской и мировой географической науки. За свою жизнь Г. Е. Грумм-Гржимайло осуществил полтора десятка экспедиций — на Памир и Алтай, в Тянь-Шань и Наньшань, в Западный Китай и Монголию. За вклад в науку Русское географическое общество наградило исследователя Константиновской медалью, Малой серебряной медалью и избрало его своим действительным членом.





## Елисеев, А. В.

По белу свету : путешествия по трем частям Старого Света : [6+] / А. В. Елисеев ; [биогр. очерк Ф. С. Груздева ; коммент. и примеч. С. Бабанина]. - М. : Эксмо : Библиотека евроцемент груп, 2017. - 439 с., [10] л. цв. ил. : портр., ил. - (Великие русские путешественники). - На пер. и тит. л. в надзагл.: Русское географическое общество - основано в 1845 г.

## Александр Васильевич Елисеев (1858—1895)

— врач, путешественник, писатель, член-сотрудник Императорского Русского географического общества. Свои первые экспедиции Елисеев совершил

по северной и северо-западной части Европейской России, по Швеции, Норвегии и Финляндии. В 1881-1882 гг. он предпринял большое путешествие в Египет, Палестину и Сирию. В 1884 г. осуществил путешествие в Грецию и Сицилию; затем были Ливия, Тунис, Алжир и Сахара. В 1886 г. он посетил Малую Азию, где по поручению Православного Палестинского Общества исследовал Святую Землю. Во всех своих путешествиях Елисеев вел подробнейшие дневники, которые позже ложились в основу издаваемых им книг. Эти книги не утратили своего значения и сегодня, ибо содержат поистине уникальные сведения по географии, этнографии, археологии, медицине тех мест, где пришлось побывать автору.





**Егор Петрович Ковалевский (1809-1868)** — путешественник, писатель, дипломат, востоковед, почетный член Императорского Русского географического общества. Участвовал во многих военных и разведывательных экспедициях. Был приглашен египетским вице-королем для геологических исследований в Северо-Восточной Африке. Одним из первых указал правильное географическое положение истоков Белого Нила, что было подтверждено значительно позже. Первым в русской географической традиции дал детальное описание Абиссинии. Сопровождал русскую духовную миссию в Китай, заключил с Китаем дипломатический договор, который способствовал расширению влияния России в Заилийском крае. Егор Ковалевский — это тот случай, когда приключения находили человека, а не человек искал приключений. Балканы, Средняя Азия и Туркестан, Карпаты и Альпы, Северная Африка, Китай — вот далеко не полный список мест, которые исследовал и описывал Ковалевский. О своих путешествиях и невероятных приключениях он написал прекрасные книги — правдивые, увлекательные, блестяще передающие атмосферу малоизученных уголков планеты и быт людей, их населяющих.

## **Ковалевский Е. П.**


Странствования по суше и морям : [6+] / Е. П. Ковалевский ; [биогр. очерк А. Хорошевского]. - М. : Эксмо : Библиотека евроцемент групп, 2017. - 439 с., [10] л. цв. ил. : портр., ил. - (Великие русские путешественники). - На пер. и тит. л. в надзагл.: Русское географическое общество - основано в 1845 г. - В прил.: Егор Петрович Ковалевский / П. Аненков.



Выдающийся российский путешественник и исследователь **Петр Кузьмич Козлов (1863-1935)** совершил шесть больших экспедиций в Монголию, Западный и Северный Китай и Восточный Тибет, три из которых возглавлял сам. Ученик, последователь и один из первых биографов Н. М. Пржевальского, почетный член Русского географического общества, за заслуги в развитии отечественной науки он был награжден медалью имени Н. М. Пржевальского. Каждая из экспедиций ученого — это колоссальный научный труд и большая сенсация. Открытый П. К. Козловым в 1907-1909 гг. мертвый тангутский город Хара-Хото (X-XIII вв.) явил миру теперь знаменитую богатейшую коллекцию из тысяч книг и рукописей на тангутском, китайском, тибетском и уйгурском языках, сотни скульптур и древних буддийских святынь, а раскопки древних могильных курганов к северу от Урги в 1924-1925 гг. открыли гуннские погребения эпохи Хань III-I вв. до н. э., полные прекрасно сохранившихся тканей, ковров, седел, монет, украшений, керамики. Большая часть фотографий, помещенных в данном издании, выполнена самим П. К. Козловым; цветные снимки из архива экспедиций публикуются впервые.

### **Козлов, П. К.**

Тибет и Далай-лама ; Мертвый город Хара-Хото : [6+] / П. К. Козлов ; [биогр. очерк А. Андреева]. - М. : Эксмо : Библиотека евроцемент групп, 2017. - 439 с., [10] л. цв. ил. : портр., ил. - (Великие русские путешественники). - На пер. и тит. л. в надзагл.: Русское географическое общество - основано в 1845 г. - В прил.: Тибетская экспедиция Русского географического общества 1899-1901 гг. / П. Козлов.





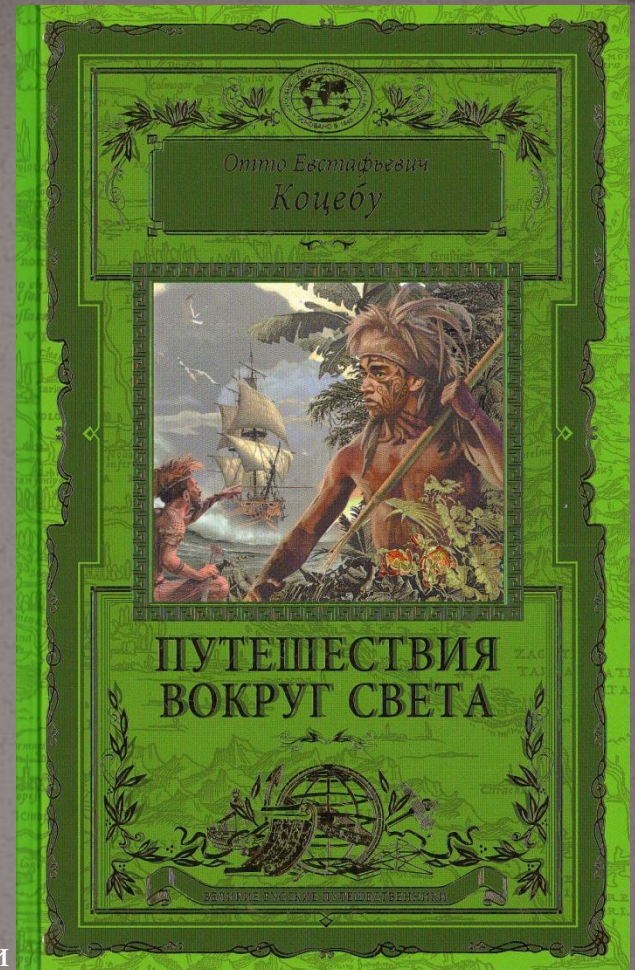
## Коцебу, О. Е.

Путешествия вокруг света : [6+] / О. Е. Коцебу ; [биогр. очерк А. Хорошевского]. - М. : Эксмо : Библиотека евроцемент групп, 2017. - 439 с., [10] л. цв. ил. : портр., ил. - (Великие русские путешественники). - На пер. и тит. л. в надзагл.: Русское географическое общество - основано в 1845 г. - В прил.: Табл. приближ. перевода в метр. единицы длины ; Слов. мор. терм. ; История великих открытий : отрывок, посвящ. О. Е. Коцебу / Ж. Верн.

Книга представляет наследие знаменитого российского путешественника и мореплавателя

### Отто Евстафьевича Коцебу (1788-1846).

В свое первое кругосветное путешествие он отправился в 15 лет: в качестве юнги-добровольца стал участником первого российского кругосветного плавания на парусном шлюпе «Надежда» под командованием Ивана Федоровича Крузенштерна. Две кругосветные экспедиции, проходившие под непосредственным руководством Коцебу, стерли с карты Земли множество белых пятен: были открыты несколько архипелагов, сотни больших и малых островов, сделаны тысячи ценнейших научных измерений, выполнены зарисовки обитателей тех далеких земель, куда проникли российские путешественники, собрана огромная коллекция заморских диковинок. Мореплаватель оставил потомкам подробное описание открытий, опасностей и приключений, которые выпали на долю экипажей за годы кругосветных походов. Предлагаемое читателю издание обогащено уникальными иллюстрациями, большинство из которых выполнено очевидцами и участниками экспедиций О. Е. Коцебу.





"Ладога"

## Лазарев, М. П.

Три кругосветных путешествия : [6+] / М. П. Лазарев ; [биогр. очерк А. Хорошевского]. - М. : Эксмо : Библиотека евроцемент групп, 2017. - 439 с., [10] л. цв. ил. : портр., ил. - (Великие русские путешественники). - На пер. и тит. л. в надзагл.: Русское географическое общество - основано в 1845 г. - В прил.: Плавание вокруг света на шлюпке в 1822, 1823 и 1824 годах.

Знаменитый российский путешественник и флотоводец, почетный член Императорского Русского географического общества **Михаил Петрович Лазарев (1788-1851)** за свою жизнь совершил три кругосветных плавания. В ходе них были открыты и нанесены на карту шестой материк Земли - Антарктида, сотни островов, заливов и других объектов. Уже одного участия в первой антарктической экспедиции хватило бы, чтобы вписать его имя в анналы мировой истории. Но Михаил Лазарев таких плаваний совершил три! А затем без малого два десятилетия посвятил Черноморскому

флоту. При нем строились и развивались Севастополь, Николаев, Херсон, росли и учились в будущем великие Нахимов, Корнилов, Истомин. Теперь это называется просто: Лазаревская эпоха.

Представленные в книге документы, свидетельства самого Лазарева и его современников, участников экспедиций, не просто фиксируют события и открытия, они, как и сотни иллюстраций, многие из которых были сделаны непосредственно в ходе плаваний, дают возможность читателю погрузиться в атмосферу прошлого, во времена великих русских географических открытий.



Капитан первого ранга **Юрий Федорович Лисянский (1773-1837)** — один из самых знаменитых российских мореплавателей. Он участвовал в подготовке и осуществлении первой русской кругосветной экспедиции (1803-1806). Экспедиция под его началом обследовала малоизвестные районы Тихого океана, составила гидрографические описания берегов, собрала обширный этнографический материал. В этой книге впервые в мире были описаны Гавайи. Корабль «Нева» впервые в истории мореплавания совершил безостановочный переход от Кантона до Портсмута. Выдающийся исследователь удостоен чести быть упокоенным в Александро-Невской Лавре. В честь Лисянского названы открытый им остров в архипелаге Гавайских островов, полуостров на северном побережье Охотского моря и гора на острове Сахалин.

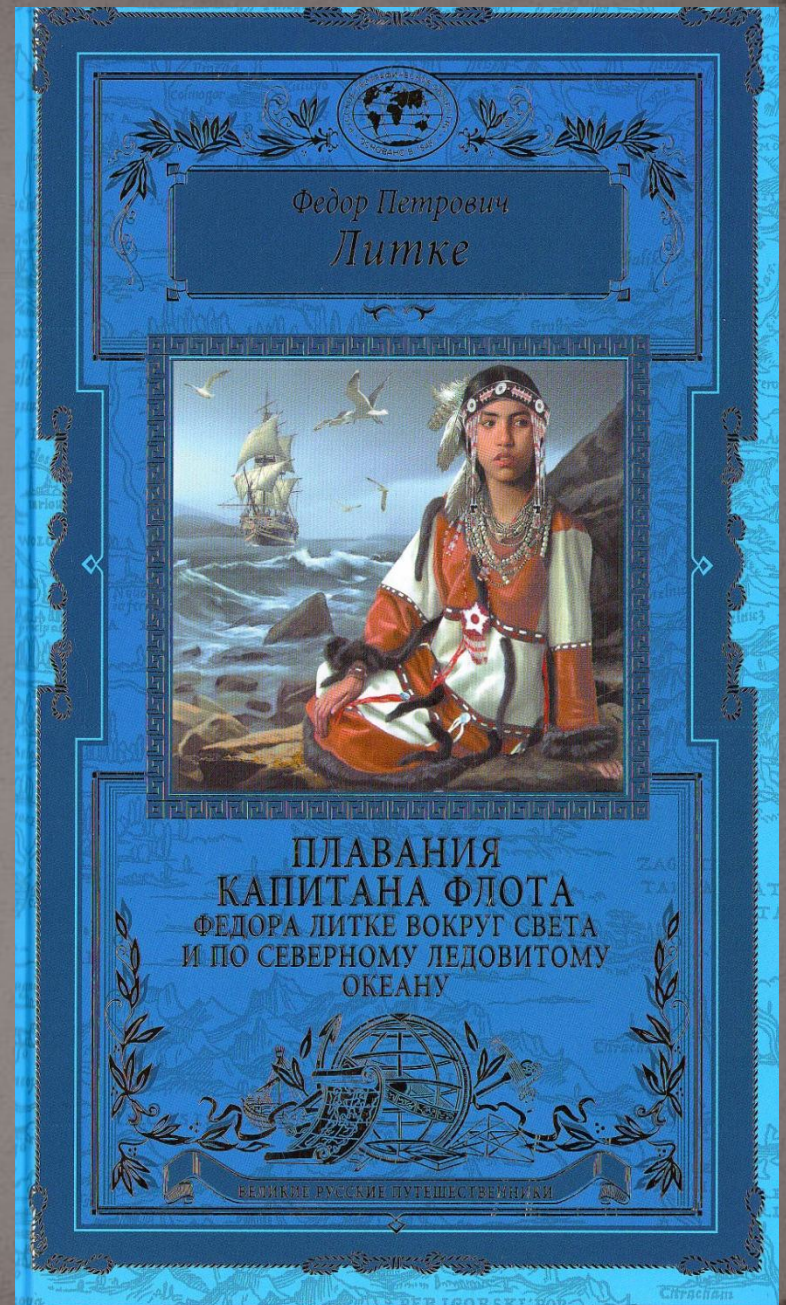
### **Лисянский Ю. Ф.**

Путешествие вокруг света на корабле "Нева" : [6+] / Ю. Ф. Лисянский ; [вступ. ст., биограф. очерк, примеч. и коммент. В. Яськова]. - М. : Эксмо : Библиотека евроцемент групп, 2017. - 439 с., [10] л. цв. ил. : портр., ил. - (Великие русские путешественники). - На пер. и тит. л. в надзагл.: Русское географическое общество - основано в 1845 г. - В прил.: Записки / Н. И. Коробицын.

## Литке, Ф. П.

Плавания капитана флота Федора Литке вокруг света и по Северному Ледовитому океану : [6+ / биогр. очерк А. Хорошевского]. - М. : Эксмо : Библиотека евроцемент групп, 2017. - 439 с., [10] л. цв. ил. : портр., ил. - (Великие русские путешественники). - На пер. и тит. л. в надзагл.: Русское географическое общество - основано в 1845 г.

Эта книга знакомит современного читателя с произведениями знаменитого мореплавателя, блестящего географа, основателя, организатора и многолетнего руководителя одной из самых знаменитых исследовательских организаций России — Русского географического общества, президента Российской академии наук адмирала **Федора Петровича Литке (1797-1882)**. Эксклюзивный материал о неизведанных землях и их обитателях плюс блестящий литературный талант — все книги Ф. П. Литке о совершенных им путешествиях сразу по выходу в свет стали бестселлерами, получили массу лестных отзывов и были переведены на большинство европейских языков. Дополняющий повествование иллюстративный ряд, представленный сотнями черно-белых и цветных старинных картин и рисунков, позволит современному читателю живо представить себе обстановку, в которой происходили описываемые события.

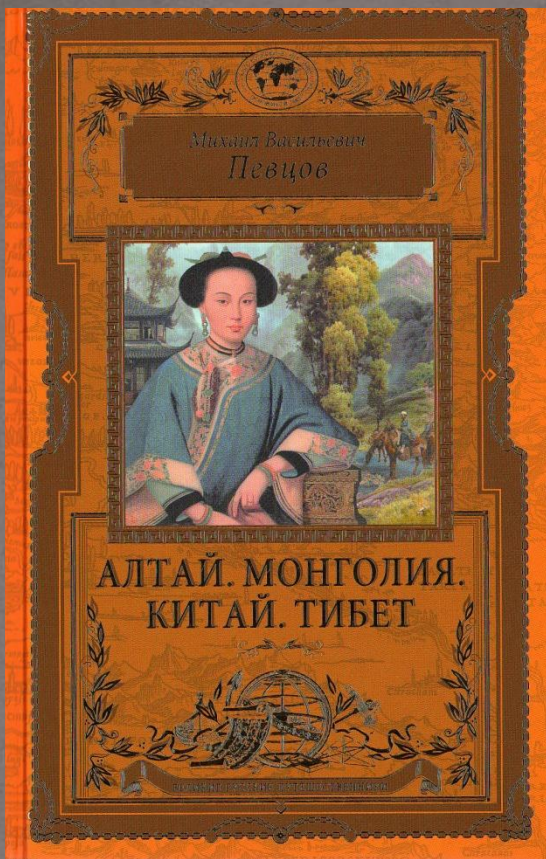




## Мушкетов, И. В.

В предгорьях Памира и Тянь-Шаня : дневники путешественника : [6+] / И. В. Мушкетов. - М. : Эксмо : Библиотека евроцемент групп, 2017. - 439 с., [10] л. цв. ил. : портр., ил. - (Великие русские путешественники). - На пер. и тит. л. в надзагл.: Русское географическое общество - основано в 1845 г.


**Иван Васильевич Мушкетов (1850-1902)** — выдающийся русский ученый, геолог и географ, знаменитый путешественник, действительный член Императорского Русского географического общества. География и геология благодаря работам Мушкетоваполнились целым рядом важнейших научных открытий. Он составил первую геологическую карту Туркестана, организовал первую в Российской империи службу сейсмологических исследований, подготовил каталог землетрясений — именно поэтому его называют «отцом русской сейсмологии». Мушкетов открыл несколько важнейших месторождений полезных ископаемых; его научные труды переведены на многие языки. За научные заслуги И. В. Мушкетову была присуждена высшая награда Русского географического общества — золотая Константиновская медаль.



**Михаил Васильевич Певцов (1843-1902)** - выдающийся исследователь Центральной Азии. В предлагаемую читателю книгу вошли описания всех исследовательских маршрутов Певцова: «Путевые очерки Джунгарии», «Очерки путешествия по Монголии и северным провинциям внутреннего Китая» и «Труды Тибетской экспедиции 1889-1890 гг.». Двенадцать лет жизни, более 20 тысяч километров, пройденных по неизведанным краям, бесчисленное множество географических, геологических и этнографических открытий, уникальные коллекции, включавшие более десяти тысяч образцов флоры и фауны этих мест, — результаты экспедиций Певцова были настолько впечатляющими, что сразу вошли в золотой фонд мировой географической науки. Заслуги путешественника были отмечены высшими наградами Русского географического общества и императорской фамилии. Именно М. В. Певцову было доверено проводить реальную государственную границу России с Китаем к востоку от озера Зайсан.

## Певцов, М. В.

Алтай. Монголия. Китай. Тибет : путешествия в Центральной Азии : [6+] / М. В. Певцов. - М. : Эксмо : Библиотека евроцемент групп, 2017. - 439 с., [10] л. цв. ил. : портр., ил. - (Великие русские путешественники). - На пер. и тит. л. в надзагл.: Русское географическое общество - основано в 1845 г.



М. В. Певцов (1843—1902). Дипломатия из архива П. К. Колосов, раскрасившей работу Б. М. Овчинникова

Двугорбый верблюд, или бактриан (лат. *Camelus bactrianus*). Благодаря экспедициям российских исследователей этот дикий верблюд был открыт и признан одним из членов Центральной Азии. Анимационное изображение бесшумно выходящего бактриана — одно из первых в истории анимационных изображений (около 1887 года).




Сегодня в международной Красной книге двугорбый верблюд признан категорией СВ — critically endangered — вид находится в критической опасности.



Книга представляет современному читателю результаты экспедиций двух выдающихся российских путешественников — **Григория Николаевича Потанина**, члена-сотрудника Императорского Русского географического общества, и его супруги и соратницы — **Александры Викторовны Потаниной**, первой женщины, принятой в члены Русского географического общества. Тысячи километров были пройдены Потаниными по неизведанным просторам Алтая, Сибири, Китая, Тибета, Монголии. Выполнены блестящие научные исследования, собраны богатейшие геологические и ботанические коллекции. Опубликовано огромное литературное и научное наследие, не потерявшее своего научного значения до сих пор. А их неутомимая просветительская деятельность, верность идеалам юности и своей главной любви — Сибири snискали благодарную память многих поколений россиян.

## **Потанин, Г. Н.**

Сибирь. Монголия. Китай. Тибет : путешествия длиною в жизнь : [6+] / Г. Н. Потанин, А. В. Потанина ; [биогр. очерки В. А. Обручева, А. В. Адрианова]. - М. : Эксмо : Библиотека евроцемент групп, 2017. - 439 с., [10] л. цв. ил. : портр., ил. - (Великие русские путешественники). - На пер. и тит. л. в надзагл.: Русское географическое общество - основано в 1845 г.

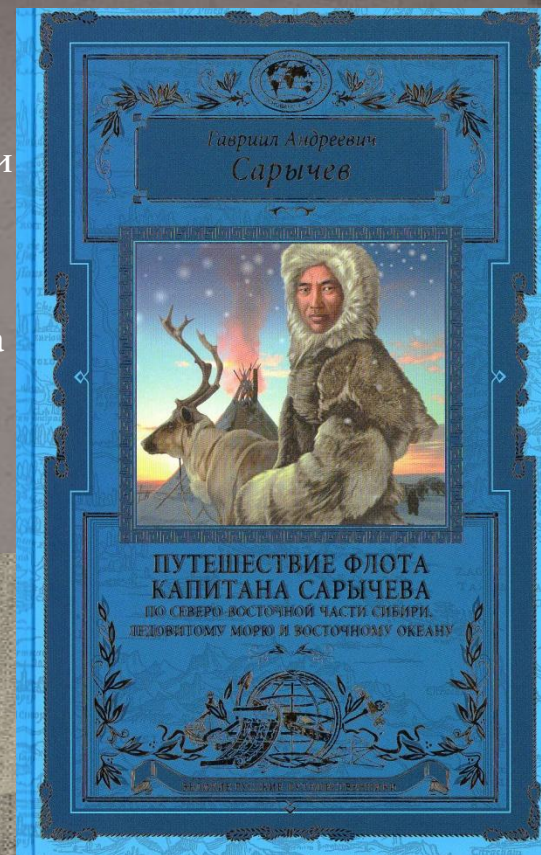


Адмирал **Гавриил Андреевич Сарычев (1763-1831)** более полувека отдал служению России и географической науке. В отчетах о его экспедициях содержатся материалы метеорологических, гидрологических, астрономических наблюдений, сведения о природе и населении Восточной Сибири, Камчатки, Алеутских и Командорских островов, зарисовки местности, населенных пунктов, бухт и заливов. Составленные им карты были настолько хороши, что многие из них более ста лет практически без изменений использовались в лодках. На протяжении долгих лет Сарычев фактически руководил гидрографической службой Российской империи, возглавлял Адмиралтейский департамент и участвовал в разработке планов более тридцати экспедиций, в том числе первого российского кругосветного плавания и российской антарктической экспедиции. Адмирал был наделен и литературным талантом, поэтому Сарычева заслуженно считают первым отечественным писателем-маринистом. Его именем названы семь географических объектов, в том числе мыс и пролив в Тихом океане, остров в Чукотском море, горы на Новой Земле, в Антарктиде и на Алеутских островах, а также действующий вулкан на Курильских островах.

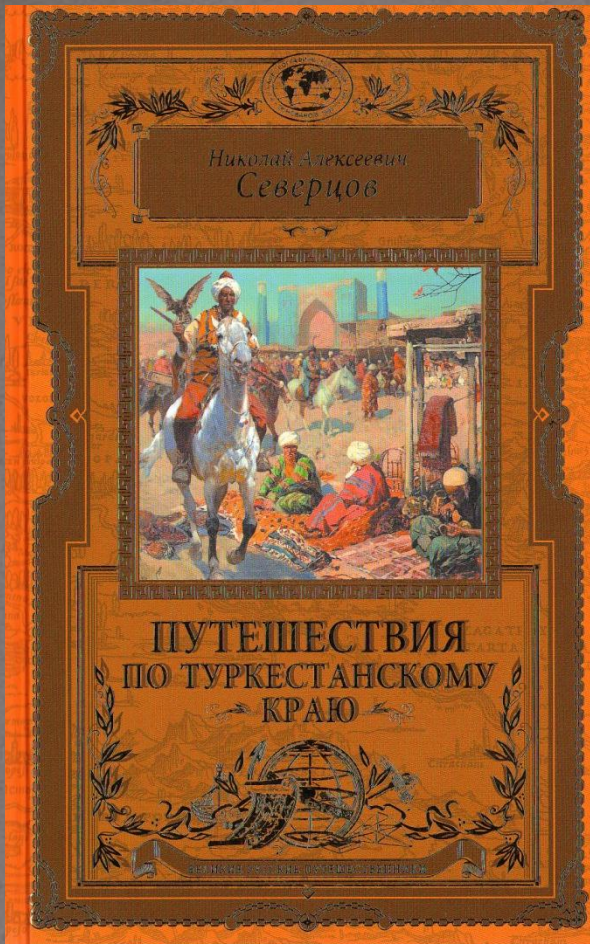


### **Сарычев, Г. А.**

Путешествие флота капитана Сарычева по северо-восточной части Сибири, Ледовитому морю и Восточному океану : [6+ / биограф. очерк А. Хорошевского]. - М. : Эксмо : Библиотека евроцемент групп, 2017. - 439 с., [10] л. цв. ил. : портр., ил. - (Великие русские путешественники). - На пер. и тит. л. в надзагл.: Русское географическое общество - основано в 1845 г. - В прил.: Ист. обозрение путешествий по Ледовитому океану, между Карским морем и Беринговым проливом, до 1820 г. / Ф. П. Врангель. - Крат. слов. основ. мор. терм.: с. 430-439.







Экспедиции **Николая Алексеевича Северцова (1827-1885)**, члена-сотрудника Императорского Русского географического общества, признаны одними из самых выдающихся во второй половине XIX века. Во время первого путешествия в Туркестан Северцов чуть не погиб, тяжело раненным попал в плен, где провел около месяца. Был в составе военной экспедиции Черняева, благодаря которой России удалось быстро и относительно легко завоевать обширные среднеазиатские территории Туркестанского края, в том числе взять Ташкент. Огромную помощь в этом путешествии Северцову оказало Русское географическое общество. В течение этих и других экспедиций ученым было осуществлено большое количество наблюдений — зоологических, географических и геологических, набраны богатые коллекции, составлены подробные карты местностей, изучены и описаны формы и классификация рельефа и сделано множество открытий в области зоологии; подобраны и систематизированы исторические сведения о древних путешествиях на Памир.

### **Северцов, Н. А.**

Путешествия по Туркестанскому краю : [6+] / Н. А. Северцов ; [биогр. очерк М. Мензбира]. - М. : Эксмо : Библиотека евроцемент групп, 2017. - 439 с., [10] л. цв. ил. : портр., ил. - (Великие русские путешественники). - На пер. и тит. л. в надзагл.: Русское географическое общество - основано в 1845 г. - В прил.: Путешествие в Кокандское ханство Алексея Павловича Федченко / М. А. Лялина.

## Ухтомский, Э. Э.


Путешествие наследника цесаревича на Восток : [6+] / Э. Э. Ухтомский ; [коммент. и примеч. В. Яськова]. - М. : Эксмо : Библиотека евроцемент груп, 2017. - 439 с., [10] л. цв. ил. : портр., ил. - (Великие русские путешественники). - На пер. и тит. л. в надзагл.: Русское географическое общество - основано в 1845 г. - Загл. обл.: Путешествие на Восток наследника цесаревича.

Замечательное отличие этого издания от остальных книг серии — в изменении ракурса. Столетиями читатели смотрели на окружающий мир глазами мореплавателей и завоевателей, купцов и воинов, паломников и миссионеров, ученых и археологов. Рассказы о зарубежных вояжах, предпринятых с целью

самообразования, развлечения или отдыха, появились значительно позже. И особое место среди такого рода книг занимают описания путешествий высочайших особ — царей и императоров. В 1890-1891 годах Его императорское высочество Великий князь Николай Александрович, будущий император **Николай II**, предпринял большое путешествие на Восток. Сопровождал наследника цесаревича автор этой книги — князь **Эспер Эсперович Ухтомский (1861-1921)**, видный государственный деятель, действительный член Императорского Русского географического общества, знаменитый коллекционер буддийских древностей. Успеху книги, написанной по результатам этого путешествия, способствовали текст и богатейший иллюстративный ряд. Сразу после выхода в свет книга была издана на английском, немецком и французском языках.



Его императорское высочество великий князь Николай Александрович в форме лейб-гвардии Е. И. В. Наследника Цесаревича Атаманского полка. 1880-е гг.



В. В. Игнатиус.  
Броненосный крейсер «Память Азова».  
Начало 1890-х гг.