


# Рельеф и полезные ископаемые Евразии



# Рельеф и полезные ископаемые Евразии

## Цифровой диктант:

**Океаны:** Северный Ледовитый \_\_\_\_\_  
Атлантический \_\_\_\_\_  
Индийский \_\_\_\_\_  
Тихий \_\_\_\_\_

### К каким океанам принадлежат моря:

- 1) Карское; 2) Берингово; 3) Аравийское; 4) Балтийское; 5) Черное; 6) Желтое; 7) Охотское; 8) Баренцево; 9) Белое; 10) Северное;
- 11) Средиземное;
- 12) Лаптевых; 13) Японское; 14) Азовское;
- 15) Восточно – Китайское.



# Рельеф и полезные ископаемые Евразии

Задание. Используя карты атласа, заполните таблицу:



Строение земной коры		Соответствующие формы рельефа (горы, равнины)	Полезные ископаемые
Древние платформы	Восточно - Европейская		
	Сибирская		
	Индийская		
	Китайско - Корейская		
Области складчатости	Древней		
	Новой		



# Рельеф и полезные ископаемые Евразии

Задание. В складчатых поясах широко развит вулканизм.

Используя карту атласа, установите соответствие:



- Везувий
- Фудзияма
- Ключевская Сопка
- Этна
- Кракатау

Японские острова  
полуостров Камчатка  
остров Сицилия  
Апеннинский полуостров  
Зондские острова

# Рельеф и полезные ископаемые Евразии

**Задание.** Равнины и горы Евразии имеют самую различную высоту.  
Установите правильную последовательность, пронумеровав  
данные территории по мере возрастания высот.

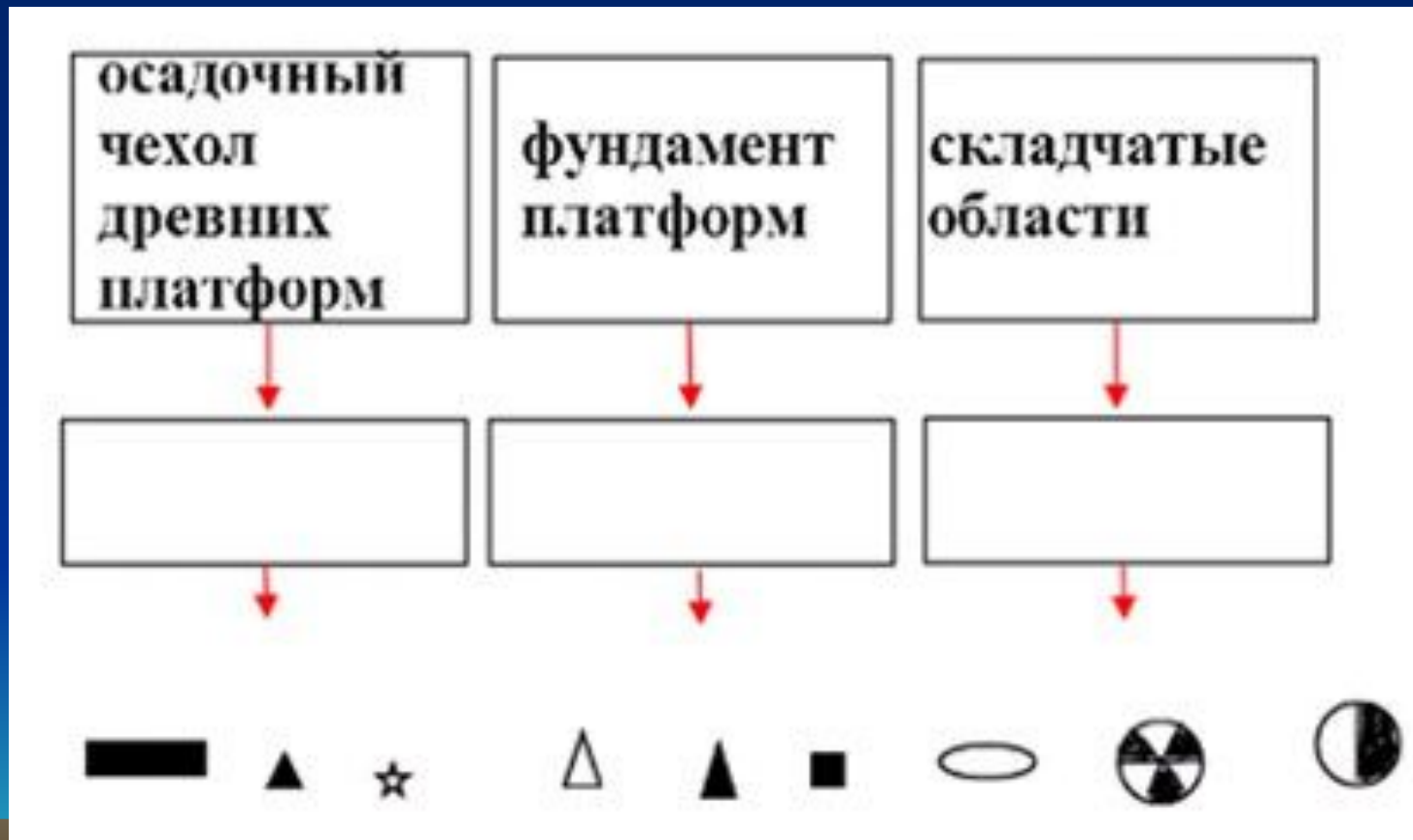
- 1. Западно – Сибирская равнина
- 2. Средне – Сибирское плоскогорье
- 3. Восточно – Европейская равнина
- 4. Прикаспийская низменность
- 5. Уральские горы
- 6. Нагорье Тибет
- 7. Иранское нагорье

№	Высота



# Рельеф и полезные ископаемые Евразии

Задание. Дополните кластер соответствующими формами рельефа.  
Расположите значки полезных ископаемых в соответствии  
с местами залегания





# Рельеф и полезные ископаемые Евразии



# Рельеф и полезные ископаемые Евразии

## Практическая работа.

Задание. Используя карты атласа и текст учебника, дайте характеристику основных форм рельефа по плану учебника (с. 311)

I вариант – Западно – Сибирская равнина

II вариант - горы Гималаи





# Рельеф и полезные ископаемые Евразии

## Рефлексия

- Какое значение для тебя лично имеют знания и умения, полученные на уроке?
- Ты помогал другим или тебе помогали?
- Что вызвало наибольшие затруднения?
- Как оцениваешь полученные сегодня знания (осознанные, глубокие, предстоит осознать, неосознанные)?



# Ресурсы

<http://www.holidays-tour.ru/main2/20.jpg> - карта Евразии

[http://img1.liveinternet.ru/images/foto/b/3/237/3162237/f\\_18113550.jpg](http://img1.liveinternet.ru/images/foto/b/3/237/3162237/f_18113550.jpg)  
[http://img1.liveinternet.ru/images/foto/b/3/237/3162237/f\\_18113550.jpg](http://img1.liveinternet.ru/images/foto/b/3/237/3162237/f_18113550.jpg),

<http://img-2007-06.photosight.ru/18/2150966.jpg>  
[http://img1.liveinternet.ru/images/foto/b/3/237/3162237/f\\_18113550.jpg](http://img1.liveinternet.ru/images/foto/b/3/237/3162237/f_18113550.jpg),  
<http://img-2007-06.photosight.ru/18/2150966.jpg>,

[http://img0.liveinternet.ru/images/attach/c/0/38/154/38154324\\_1231947243\\_CH\\_20090104\\_045609\\_akry\\_00221.jpg](http://img0.liveinternet.ru/images/attach/c/0/38/154/38154324_1231947243_CH_20090104_045609_akry_00221.jpg)  
[http://img1.liveinternet.ru/images/foto/b/3/237/3162237/f\\_18113550.jpg](http://img1.liveinternet.ru/images/foto/b/3/237/3162237/f_18113550.jpg),

<http://img-2007-06.photosight.ru/18/2150966.jpg>,

[http://img0.liveinternet.ru/images/attach/c/0/38/154/38154324\\_1231947243\\_CH\\_20090104\\_045609\\_akry\\_00221.jpg](http://img0.liveinternet.ru/images/attach/c/0/38/154/38154324_1231947243_CH_20090104_045609_akry_00221.jpg),

[http://www.poedem.ru/images/catalogs/kirghizia/Pic/Cities/centralnyjtyan-shan/TheViewFromTheSummitOfKhanTengri\\_PeakPobedaRisesInTheDistance.JPG](http://www.poedem.ru/images/catalogs/kirghizia/Pic/Cities/centralnyjtyan-shan/TheViewFromTheSummitOfKhanTengri_PeakPobedaRisesInTheDistance.JPG)  
[http://img1.liveinternet.ru/images/foto/b/3/237/3162237/f\\_18113550.jpg](http://img1.liveinternet.ru/images/foto/b/3/237/3162237/f_18113550.jpg),  
<http://img-2007-06.photosight.ru/18/2150966.jpg>,

[http://img0.liveinternet.ru/images/attach/c/0/38/154/38154324\\_1231947243\\_CH\\_20090104\\_045609\\_akry\\_00221.jpg](http://img0.liveinternet.ru/images/attach/c/0/38/154/38154324_1231947243_CH_20090104_045609_akry_00221.jpg),

[http://img0.liveinternet.ru/images/attach/c/0/38/154/38154324\\_1231947243\\_CH\\_20090104\\_045609\\_akry\\_00221.jpg](http://img0.liveinternet.ru/images/attach/c/0/38/154/38154324_1231947243_CH_20090104_045609_akry_00221.jpg),

[http://www.poedem.ru/images/catalogs/kirghizia/Pic/Cities/centralnyjtyan-shan/TheViewFromTheSummitOfKhanTengri\\_PeakPobedaRisesInTheDistance.JPG](http://www.poedem.ru/images/catalogs/kirghizia/Pic/Cities/centralnyjtyan-shan/TheViewFromTheSummitOfKhanTengri_PeakPobedaRisesInTheDistance.JPG) - <http://sch1582.edusite.ru/images/obr55.jpg> - полезные

ископаемые (слайд «Содержание»)

<http://www.yaplakal.com/uploads/previews/post-1-12998529924230.jpg>  
<http://www.yaplakal.com/uploads/previews/post-1-12998529924230.jpg>,

<http://encyclopaedia.bigaru/uploads/enc/images/t24/123633006679c4.jpg>  
<http://www.yaplakal.com/uploads/previews/post-1-12998529924230.jpg>,

<http://encyclopaedia.bigaru/uploads/enc/images/t24/123633006679c4.jpg>,

[http://sakhvesti.ru/p/skr\\_07102009111336.jpg](http://sakhvesti.ru/p/skr_07102009111336.jpg)  
<http://www.yaplakal.com/uploads/previews/post-1-12998529924230.jpg>,  
<http://encyclopaedia.bigaru/uploads/enc/images/t24/123633006679c4.jpg>,

[http://sakhvesti.ru/p/skr\\_07102009111336.jpg](http://sakhvesti.ru/p/skr_07102009111336.jpg),