

«Российские открытия в Северной Америке»







Мысы - крайние точки

- Северная – м. Мерчисон
- Западная – м. Принца Уэльского
- Восточная – м. Сент-Чарльз
- Южная – м. Марьято

Береговая линия Полуострова

- Флорида, Лабрадор, Аляска,
 - Калифорния, Юкатан
- # Острова

- Канадский Арктический Архипелаг, Ньюфаундленд,
- Большие Антильские острова

Заливы

- Калифорнийский, Гудзонов,
- Святого Лаврентия,
- Мексиканский

- Пролив – Берингов
- Канал Панамский

Моря – Саргассово, Карибское

Площадь материка 24, 2 млн. кв. км.



Петр I

“...1. Надлежит на Камчатке или другом таком месте сделать один или два бота с палубами.

2. На оных ботах [плыть] возле земли, которая идёт на норд и кажется, что та земля часть Америки.

3. И для того искать где она сошлась с Америкою... и самим побывать на берегу и взять подлинную ведомость и, поставя на карту, приезжать сюды...”



В. И. Беринг



А.И. Чириков



Первая Камчатская экспедиция 1725–1730 гг.

← Путь экспедиции В.И. Беринга и А.И. Чирикова в 1727–1728 гг.

Вторая Камчатская экспедиция 1733–1743 гг.

← Плавание В.И. Беринга в 1741 г.

■ Берега и острова, открытые русскими

Усть-Большерецк, Петропавловский острог, Нижнекамчатск, Анадырский острог, Камчатка, Чукотский п-ов, Анадырь, Гижигинск, о. Беринга, о. Св. Лаврентия, о. Кадьяк

БЕРИНГОВО МОРЕ

ВОСТОЧНЫЙ (ТИХИЙ) ОКЕАН

«Св. Петр» Беринг 1741

«Св. Петр» Беринг 1741


1729

1728



Открытие Северной Америки русскими моряками





Г.И. Шелихов

Григория Ивановича Шелихова современники называли русским Колумбом. На американском континенте он мечтал основать большую русскую колонию – "Славороссию".

Как считается, первое поселение появилось на о. Кадьяк сразу после высадки там Шелихова со 192 людьми 16 августа 1783 года.



- К середине 30-х гг. 18 в. в многочисленных русских экспедициях В. Беринга, П. Нагибина, А. Мельникова и др. были впервые обследованы берега Северной Америки в районе залива Аляска. В 1732 И. Федоров первым среди путешественников увидел оба берега Берингова пролива, по материалам его экспедиции составлена первая карта пролива. Открытие Аляски связывают с экспедицией А. Чирикова, которая в 1741 нанесла на карту около 400 верст северо-западного побережья Северной Америки, открыла несколько из Алеутских островов. Промышленники А. Толстых, С. Готов, С. Пономарев и др. обнаружили Крысьи, Андреяновские и Лисьи о-ва. В 1768-69 П. К. Креницын и М. Д. Левашов завершили обследование Алеутских островов. На одном из них (острове Кадьяк) купец Г. И. Шелихов в 1784 основал первое русское поселение.
- В 1816-44 русские исследователи О. Е. Коцебу, М. Н. Васильев, В. Малахов и др. открыли залив Коцебу, остров Нунивак, многие реки на Аляске. В этот же период американские путешественники М. Льюис и У. Кларк проследили течение р. Миссури и преодолели Скалистые горы в средней части (1804-06), Дж. Бриджер, П. Огден и др. оконтурировали Калифорнийскую долину и Большой Бассейн (1824-53).

Русско-Американская компания (РАК)



В 1783 году рывльскй купец
Григорй Иванович
Шелихов создал первую
компанию по торговле
американской «мягкой
рухлядью» - мехами.



РАК получила привилегии на 20 лет: имела право открывать, заселять и осваивать территории в Америке.

Одно время выпускались даже «марки» — денежные знаки, которые печатались на кусках кожи разных цветов.





Основал на берегах Чугачского залива гавань Воскресенскую. Его люди не только исследовали северо-западное побережье Америки, но и проникали в глубь материка - до высоких гор, покрытых вечными снегами

А.А. Баранов

Именно А.А. Баранов в ноябре 1811 г. отправил своего помощника Ивана Андреевича Кускова (1765–1823) на шхуне «Чириков» в Калифорнию для устройства селения, в последствии получившего имя – Форт Росс



Памятник А.А. Баранову в г. Ситка (Ново-Архангельск) на Аляске

- В 1784-95 русские исследователи и предприниматели завершили обследование Аляски. Большой вклад в это внесли Г. И. Шелихов, результаты наблюдений которого на Аляске и в других районах были изложены в отчете (переведенном затем на многие языки), и предприниматель А. А. Баранов, составивший географическое описание острова Кадьяк, обследовавший северный и восточный берега залива Аляска с целью развития пушного промысла и поиска полезных ископаемых. Снаряженные Барановым экспедиции достигли Калифорнии и основали там поселение Росс.



□ Г.И. Шелихов.



А.А. Баранов

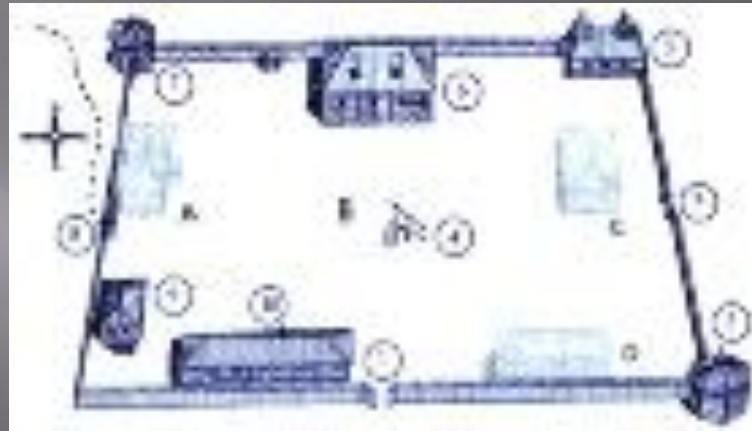
Форт Росс

Средь холмов от моря близко
Крепость странная стоит.
Здесь обитель россиянцев
Память о былом хранит.

Грет Горт



музей



план форта

Место, выбранное для строительства поселения, находилось недалеко от Калифорнии. Иван Андреевич Кусков от имени РАК приобрел территорию в 1000 акров у местных индейцев за: мешок итальянских бусин, несколько пар брюк, 2 топора и 3 одеяла.

Селение Росс снабжало северные поселения Русской Америки хлебом и овощами, способствовало торговле РАК с Испанией и Мексикой. С 1816 года здесь уже строились суда.



Русская Калифорния просуществовала до 1841 г.

Потерянные территории



Договор о продаже Россией Аляски (Русской Америки) США был подписан 18 марта 1867 г. в Вашингтоне государственным секретарём Сьюардом и русским посланником Стеклем.

Александр II

Согласно договору, США приобрели у России Аляску с близлежащими Алеутскими островами за незначительную сумму - 7 млн. 200 тыс. долл. (11 млн. руб.), получив территорию в 1519 тыс. кв. км, на освоение которой русский народ в течение 126 лет положил много сил и средств.





Но самое печальное во всей этой истории заключается в том, что деньги за Аляску так и не попали в Россию. В Балтийском море группа заговорщиков попыталась захватить золото, но потерпела неудачу. А судно по каким-то причинам затонуло вместе с драгоценным грузом...



Александр II




А.И. Чириков



Г.И. Шелихов



В.И. Беринг



А.А. Баранов



Петр I

Масштабы русских поселений в Новом Свете до сегодняшнего дня удивляют многих американцев.



Об удивительном времени пребывания русских в Америке свидетельствуют сотни географических названий

На карте США около 400, а на карте Канады более 200 русских, украинских и белорусских названий.

Выполнил : Иванов Сергей