



# АРГЕНТИНА

*Выполнили: ученики 11 В класса*

*Босиокас Алексей*

*Пилипенко Борис*

## Флаг и герб страны.

- На флаге синий цвет означает -небо и океан, а белый - снега гор Анд. Солнце – национальный символ Аргентины.
- На гербе в центре овала изображено пожатие рук, что говорит о дружбе народов этой многонациональной страны. Руки держат шапку Свободы древних фригийских народов



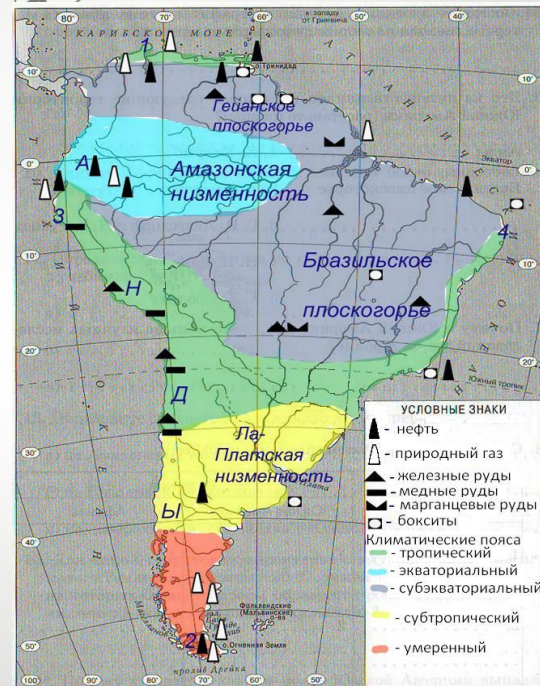
❖ Столицей является город Буэнос-Айрес. Официальным языком Аргентины считается Испанский.



MyShared

# ЭКОНОМИКО – ГЕОГРАФИЧЕСКОЕ ПОЛОЖЕНИЕ

Аргентина занимает юго-восточную часть материка Южной Америки, восточную часть острова Огненная земля и близлежащие острова Эстасос и др. Граничит на западе с Чили, на севере с Боливией и Парагваем, на северо-востоке — с Бразилией и Уругваем. На востоке омывается водами Атлантического океана.



# РЕЛЬЕФ МЕСТНОСТИ

❖ Природа Аргентины разнообразна, вследствие большой протяжённости страны с севера на юг и различий в рельефе. По строению поверхности страну можно разделить на две половины: равнинную — северную и восточную, возвышенную — западную и южную. Вдоль всей западной границы Аргентины простираются Анды — крупнейший горный массив.



# КЛИМАТИЧЕСКИЕ ПОЯСА

❖ Аргентина расположена в трех климатических поясах: тропическом, субтропическом и умеренном. Лето на юге страны холодное: летом воздух там прогревается до  $+30\dots+40\text{ }^{\circ}\text{C}$ , а зимой средние температуры достигают  $+17\dots+20\text{ }^{\circ}\text{C}$




# РАСТИТЕЛЬНЫЙ МИР

Растительность Аргентины отличается большим многообразием. В северном Междуречье растут субтропические леса. Здесь встречаются обладающие ценной

древесиной араукария, седро, лапачо. Южнее преобладает кустарниковая растительность; заболоченные пространства покрыты камышами, тростниками, кувшинками, а возвышенные и сухие — дугами богатым травяным покровом. Встречаются разреженные леса из акаций, мимоз, по берегам рек — пальмовые рощи.

По направлению к югу становится больше открытых травянистых участков. Злаковая прерия представляет уже переходную область к Пампе. Однако естественной растительности в Пампе осталось мало, значительная часть территории распахана. Национальным цветком Аргентины является Эритрина.



## ЖИВОТНЫЙ МИР

Фауна Аргентины, хотя и не столь богата и разнообразна, как в других странах Латинской Америки, но имеет немало эндемичных видов. Это пампасский олень, пампасская кошка, магелланова собака. Почти все эти животные обитают в Андах и их предгорьях, а также Патагонии. В Пуне встречается очковый медведь. На открытых полупустынных пространствах Патагонии и в саваннах Чако распространена пума. В Андах ещё встречаются викунья, обладающая мягкой шерстью, и чинчилья (шиншилла). И те, и другие подверглись почти полному истреблению. Много грызунов, броненосцев. В Чако, Междуречье, Патагонии много нутрий, выдр. На берегах водоёмов можно увидеть фламинго, цаплю. В лесах встречаются колибри. Обитающий в Аргентине печник стал в 1928 году одним из национальных символов страны.



Ныне по населению Аргентина является 3-ей в Южной Америке и 33-й в мире. Средняя плотность населения составила 13,3 чел на км<sup>2</sup>. Полуторамиллионное индейское население Гран-Чако и Ла-Платы, а также стотысячное население Патагонии было почти полностью истреблено в процессе испанской колонизации в XVI веке и последующих захватов земель. Аргентинская нация сформировалась в XIX—XX веках многочисленными европейскими иммигрантами. Индейское население - мапуче, колла, тоба и др. Остальное население в основном метисы, а также мулаты и азиаты. В Аргентине проживает много потомков выходцев из дореволюционной России, в основном украинцев, немцев Поволжья, белорусов, русских, евреев, литовцев. За последние 20 лет в Аргентину переселилось несколько тысяч русских. Однако, иммиграция из России в Аргентину не носит массовый характер. Средняя продолжительность жизни в стране составляет 77 лет (73,5 у мужчин, 80 у женщин).

## НАСЕЛЕНИЕ





# ВОДОПАД ИГУАЙСУ

- В Игуасу Вас поразит глубоководная и широкая река с быстрым течением обрывается вниз с высоты 70 метров образуя 275 водопадов на протяженности в более, чем 2.7 километра. Граница с Бразилией находится у большого водопада Горло Дьявола. Практически все водопады находятся на Аргентинской стороне, а Бразильская сторона всего в 30 минутах езды на машине. Национальный парк полон экзотической флоры и фауны, дикие птицы (попугаи, туканы, колибри, всего более 400 видов) и животные (ягуары и кайманы, барсуки и другие животные) без страха разгуливают среди туристов.

Одно из семи чудес света. 275 водопадов, где тонны воды падают вниз сквозь густую растительность. Тысячи экзотических птиц, бабочек и буйная растительность дополняют этот рай для тех, кто любит природу.



Водопад Игуасу

## *Природные ресурсы.*

*Из топливно-энергетических ресурсов наибольшее значение имеют природный газ и нефть. Аргентина выделяется запасами неметаллических ископаемых, в том числе серы. Довольно многочисленны залежи различного строительного сырья (мрамор, гранит и др.).*




# *Хозяйство*

**Аргентина полностью обеспечивает себя почти всеми видами сельскохозяйственной продукции. Помимо пшеницы, здесь производится кукуруза, сорго, рис, овес, рожь, ячмень, арахис, соевые бобы, подсолнечник, хлопчатник, мед, фрукты, овощи, сахар, табак и вино.**



**Рыболовство:** основные промысловые породы рыб – серебристый хек и путассу.

**Лесное хозяйство:** Площадь, занятая лесами, превышает 60 млн. га, что ставит Аргентину на 10 место в мире. Самая важная из местных пород деревьев – кебрачо, из которого получают дубильный экстракт, используемый в кожевенной промышленности.



Shared

# *Транспорт.*

- *Железнодорожный*
- *Водный*
- *Воздушный*

