

# СВОЯ ИГРА

Егоркина Галина Константиновна,  
учитель географии МБОУ СОШ №4 им.  
Нисанова Х.Д.

г. Просторенская Ростовской области

**ОТКРЫТИЯ ДРЕВНОСТИ И  
СРЕДНЕВЕКОВЬЯ**

**1 2 3 4 5**

**ВЕЛИКИЕ  
ГЕОГРАФИЧЕСКИЕ  
ОТКРЫТИЯ**

**1 2 3 4 5**

**В ПОИСКАХ ЮЖНОЙ  
ЗЕМЛИ**

**1 2 3 4 5**

**ИССЛЕДОВАНИЯ  
ВНУТРЕННИХ ЧАСТЕЙ  
МАТЕРИКОВ**

**1 2 3 4 5**

**ИССЛЕДОВАНИЯ  
ОКЕАНОВ**

**1 2 3 4 5**



**ПОДВЕДЕМ  
ИТОГИ!**



# ЭРАТОСФ ЕН

**ЭТОТ ДРЕВНЕГРЕЧЕСКИЙ УЧЕНЫЙ  
ВПЕРВЫЕ ПРИМЕНИЛ ТЕРМИН  
«ГЕОГРАФИЯ», ВЫЧИСЛИЛ РАЗМЕРЫ  
ЗЕМНОГО ШАРА И ЭКВАТОРА,  
ВЫДЕЛИЛ КЛИМАТИЧЕСКИЕ ПОЯСА  
ЗЕМЛИ**



# КЛАВДИЙ ПТОЛОМЕЙ

ЭТОТ ДРЕВНЕРИМСКИЙ УЧЕНЫЙ ВЕЛ АСТРОНОМИЧЕСКИЕ НАБЛЮДЕНИЯ, НАПИСАЛ ПОДРОБНОЕ РУКОВОДСТВО ПО КАРТОГРАФИИ «ГЕОГРАФИЯ», К КОТОРОМУ БЫЛО ПРИЛОЖЕНО 27 КАРТ, СРЕДИ КОТОРОЙ ПОДРОБНАЯ КАРТА ВСЕЙ ЗЕМЛИ, ВЫПОЛНЕННАЯ В ПРОЕКЦИИ, НАЗВАННОЙ ЕГО ИМЕНЕМ



# «ИЗ ВАРЯГ В ГРЕКИ» ВЕЛИКИЙ ШЕЛКОВЫЙ


## ПУТЬ КАК НАЗЫВАЛИСЬ

МОРСКОЙ ТОРГОВЫЙ ПУТЬ ОТ  
БАЛТИЙСКОГО ДО ЧЕРНОГО МОРЯ

И ВОСТОЧНЫЙ ТОРГОВЫЙ ПУТЬ В  
КИТАЙ?



# МАРКО ПОЛО



**ЭТОТ  
ПУТЕШЕСТВЕННИК  
ОТКРЫЛ ВОСТОК ДЛЯ  
ЕВРОПЕЙЦЕВ,  
ПЕРВЫМ ПРОШЕЛ  
МОРСКИМ ПУТЕМ ИЗ  
КИТАЯ В ИТАЛИЮ.**

**ЕГО ТРУД «ОПИСАНИЕ  
МИРА»-САМАЯ  
ИЗВЕСТНАЯ КНИГА**



# АФАНАСИЙ НИКИТИН



РУССКИЙ  
ПУТЕШЕСТВЕННИК,  
КОТОРЫЙ ЗАДОЛГО ДО  
ВАСКО ДА ГАМЫ  
ПУТЕШЕСТВОВАЛ  
БЕРЕГАМИ  
ПОЛУОСТРОВА  
ИНДОСТАН.  
ПРОБЫВ В ИНДИИ  
ОКОЛО ЧЕТЫРЕХ ЛЕТ,  
ЗАПИСЫВАЛ ВСЕ, ЧТО  
СЛЫШАЛ И ВИДЕЛ.  
ПОЗДНЕЕ ЕГО ЗАПИСИ  
СОСТАВЯТ КНИГУ  
«ХОЖДЕНИЕ ЗА ТРИ





# БАРТОЛОМЕУ ДИАШ



**ЭТОТ  
ПУТЕШЕСТВЕННИК В  
1487 ГОДУ ОБОГНУЛ  
САМУЮ ЮЖНУЮ  
ОКОНЕЧНОСТЬ  
АФРИКИ И НАЗВАЛ  
ЕЁ МЫСОМ БУРЬ**



# ВАСКО ДА ГАМА



КОРАБЛИ ЭТОГО  
ПУТЕШЕСТВЕННИКА,  
ОБОГНУВ МЫС ДОБРОЙ  
НАДЕЖДЫ, НАПРАВИЛИСЬ  
НА СЕВЕР ВДОЛЬ  
ПОБЕРЕЖЬЯ АФРИКИ.

ЧЕРЕЗ ДЕВЯТЬ МЕСЯЦЕВ  
ПОСЛЕ НАЧАЛА ПЛАВАНИЯ,  
МАЙСКИМ ДНЁМ **1498 ГОДА**,  
ПРИБЫЛИ В ИНДИЙСКИЙ  
**ГОРОД КАЛИКУТ**



# ХРИСТОФОР КОЛУМБ



**ЭТОТ ПУТЕШЕСТВЕННИК  
ОТКРЫЛ АМЕРИКУ,  
САРГАССОВО МОРЕ,  
БАГАМСКИЕ ОСТРОВА, КУБУ,  
ГАИТИ, АНТИЛЬСКИЕ  
ОСТРОВА, КАРИБСКОЕ  
МОРЕ.**

**ДО САМОЙ СМЕРТИ КОЛУМБ  
БЫЛ УВЕРЕН, ЧТО НАШЁЛ  
ПУТЬ В ИНДИЮ.**



# ФЕРНАН МАГЕЛЛАН



**ЭКСПЕДИЦИЯ,  
ОРГАНИЗОВАННАЯ ЭТИМ  
ПУТЕШЕСТВЕННИКОМ  
ДОКАЗАЛА, ЧТО:**

- ЗЕМЛЯ ИМЕЕТ ФОРМУ ШАРА;**
- ВОДЫ НА ЗЕМЛЕ БОЛЬШЕ,  
ЧЕМ СУШИ;**
- ВСЕ ОКЕАНЫ СВЯЗАНЫ  
МЕЖДУ СОБОЙ И ОБРАЗУЮТ  
ЕДИНЫЙ МИРОВОЙ ОКЕАН.**



# АМЕРИГО ВЕСПУЧЧИ

5



ЭТОТ ИТАЛЬЯНСКИЙ  
ПУТЕШЕСТВЕННИК  
ПРИШЕЛ К ВЫВОДУ, ЧТО  
ХРИСТОФОР КОЛУМБ  
ДОСТИГ НЕ ИНДИИ, А  
НЕИЗВЕСТНОЙ  
ОГРОМНОЙ СУШИ-  
НОВОГО СВЕТА.



# АБЕЛЬ ТАСМАН

ПОДОШЕЛ К  
АВСТРАЛИИ С  
ЮГА И  
УСТАНОВИЛ,  
ЧТО ЭТО  
МАТЕРИК



# ДЖЕЙМС КУК



**АНГЛИЙСКИЙ  
МОРЕПЛАВАТЕЛЬ,  
ДОКАЗАЛ, ЧТО НОВАЯ  
ЗЕЛАНДИЯ – ДВА ОСТРОВА,  
А НЕ ОДИН.**

**ИЗУЧИЛ БОЛЬШОЙ  
БАРЬЕРНЫЙ РИФ.  
НАНЁС НА КАРТУ ТИХОГО  
ОКЕАНА СОТНИ НОВЫХ  
ОСТРОВОВ.**

**НА ЮГЕ ОТКРЫЛ  
ГАВАЙСКИЕ ОСТРОВА,**

**СДЕЛАЛ ТРАГИЧЕСКИ ПОСЛЕДНИЙ**



# НИКОЛАЙ МИКЛУХО- МАКПАЙ

3



ТАЛАНТЛИВЫЙ  
ИССЛЕДОВАТЕЛЬ ЖИЗНИ  
ПЕРВОБЫТНЫХ НАРОДОВ.  
БЫЛ ПРОСВЕТИТЕЛЕМ  
МНОГИХ ПЛЕМЕН, СРЕДИ  
КОТОРЫХ ЖИЛ.  
ВЫДАЮЩИЙСЯ  
ПУТЕШЕСТВЕННИК,  
ИССЛЕДОВАЛ О.НОВАЯ  
ГВИНЕЯ И ДРУГИЕ ОСТРОВА  
ТИХОГО ОКЕАНА





**М. ЛАЗАРЕВ,  
Ф.**



**БЕЛЛИНСГАУЗЕН**

**В 1819 ГОДУ  
ЭКСПЕДИЦИЯ**

**ПОД ИХ  
КОМАНДОВАНИЕМ  
НА ДВУХ ШЛЮПКАХ –**

**«ВОСТОК» И  
«МИРНЫЙ», -**

**ОТПРАВИЛИСЬ ИЗ  
КРОНШТАДТА.**

**В 1820 ГОДУ ОТКРЫЛИ  
ПОСЛЕДНИЙ МАТЕРИК**



# РУАЛ АМУНДСЕН



**НОРВЕЖСКИЙ  
ИССЛЕДОВАТЕЛЬ, НА  
ЭСКИМОССКИХ  
ЕЗДОВЫХ СОБАКАХ  
И ЛЁГКИХ САНЯХ В  
МЕХОВОЙ ОДЕЖДЕ  
ОТПРАВИЛСЯ К  
ЮЖНОМУ ПОЛЮСУ И  
ДОСТИГ ЕГО 14**




# АЛЕКСАНДР ГУМБОЛЬДТ



ОПИСАЛ ПРИРОДУ  
ЮЖНОЙ АМЕРИКИ,  
СОЗДАЛ ПЕРВУЮ  
ГЕОЛОГИЧЕСКУЮ  
КАРТУ МАТЕРИКА,  
СОБРАЛ ГЕРБАРИЙ ИЗ  
12 ТЫС. ВИДОВ  
РАСТЕНИЙ. ЕГО  
ИССЛЕДОВАНИЯ  
СРАВНИВАЮТ СО  
ВТОРЫМ ОТКРЫТИЕМ



# ПЕТР СЕМЕНОВ-ТЯН-ШАНСКИЙ



**СОВЕРШИЛ ДВА  
ПУТЕШЕСТВИЯ В ТЯНЬ-  
ШАНЬ, СОСТАВИЛ СХЕМУ  
РЕЛЬЕФА И ВЫСОТНОЙ  
ПОЯСНОСТИ ЭТОЙ  
ГИГАНТСКОЙ ГОРНОЙ  
СИСТЕМЫ, ОТКРЫЛ  
ГОРНЫЕ ЛЕДНИКИ,  
ИССЛЕДОВАЛ  
ВЫСОКОГОРНОЕ ОЗЕРО**




# НИКОЛАЙ ПРЖЕВАЛЬСКИЙ



**ОПИСАЛ И НАНЕС НА  
КАРТУ ТИБЕТСКОЕ  
НАГОРЬЕ, ПУСТЫНИ,  
ОЗЕРА, ИСТОКИ РЕК  
ХУАНХЭ И ЯНЦЗЫ.  
ОСУЩЕСТВИЛ ПЯТЬ  
ЭКСПЕДИЦИЙ В  
ЦЕНТРАЛЬНУЮ АЗИЮ.**



# ДАВИД ЛИВИНГСТОН



**АНГЛИЙСКИЙ ВРАЧ И ПУТЕШЕСТВЕННИК-ПЕРЕСЕК ЮЖНУЮ АФРИКУ С ЗАПАДА НА ВОСТОК, ОСУЩЕСТВИЛ ПЛАВАНИЕ ПО РЕКЕ ЗАМБЕЗИ, ОТКРЫЛ НА НЕЙ ВОДОПАД ВИКТОРИЯ, ИССЛЕДОВАЛ ОЗЕРА НЬЯСА И ТАНГАНЬИКА, ОПИСАЛ МЕСТНЫЕ ВИДЫ РАСТЕНИЙ И ЖИВОТНЫХ.**



# НИКОЛАЙ ВАВИЛОВ



**РОССИЙСКИЙ  
БОТАНИК, ВО ВРЕМЯ  
СВОИХ ЭКСПЕДИЦИЙ  
УСТАНОВИЛ  
ПРОИСХОЖДЕНИЕ  
НЕКОТОРЫХ  
КУЛЬТУРНЫХ  
РАСТЕНИЙ, РОДИНОЙ  
КОТОРЫХ ЯВЛЯЕТСЯ  
ЮЖНАЯ АМЕРИКА**



# ЭРИК РЫЖИЙ



ПЕРВЫМ  
ДОСТИГ  
СЕВЕРНОЙ  
АМЕРИКИ.  
ОТКРЫЛ  
ОСТРОВ  
ГРЕНЛАНДИЯ И  
ОСНОВАЛ ТАМ  
ПОСЕЛЕНИЯ





# РОБЕРТ ЭДВИН ПИРИ

ДОБРАЛСЯ ДО СЕВЕРНОГО  
ПОЛЮСА

НА ОЛЕНЬИХ УПРЯЖКАХ.

7 СЕНТЯБРЯ 1908 ГОДА

НА СЕВЕРНОМ ПОЛЮСЕ

ВОДРУЗИЛ АМЕРИКАНСКИЙ  
ФЛАГ.



# ВИТУС БЕРИНГ

**ОРГАНИЗАТОР ВЕЛИКОЙ  
СЕВЕРНОЙ ЭКСПЕДИЦИИ.  
В 1740 ГОДУ ПОВТОРИЛ ПУТЬ  
ДЕЖНЁВА, ДОСТИГНУВ  
СЕВЕРНОЙ АМЕРИКИ, И  
ОТКРЫЛ РЯД ОСТРОВОВ  
АЛЕУТСКОЙ ГРЯДЫ.  
ОПИСАЛ БЕРИНГОВ ПРОЛИВ**



# СЕМЕН ДЕЖНЕВ



**ПРОПЛЫЛ СЕВЕРНЫМ  
ЛЕДОВИТЫМ ОКЕАНОМ И  
ДОСТИГ ВОСТОЧНОГО  
МЫСА АЗИИ.**

**ОТКРЫЛ ПРОЛИВ МЕЖДУ  
АЗИЕЙ И АМЕРИКОЙ,  
ПОЗДНЕЕ НАЗВАННОГО  
БЕРИНГОВЫМ.**

**ПЕРВЫМ ОБОГНУЛ  
ЧУКОТСКИЙ  
ПОЛУОСТРОВ**



# ГЕОРГИЙ СЕДОВ



**СМЕЛЫЙ  
ИССЛЕДОВАТЕЛЬ-  
ПОЛЯРНИК,  
КОТОРЫЙ  
ПОСВЯТИЛ СВОЮ  
ЖИЗНЬ ДЕЛУ  
ПОКОРЕНИЯ  
БЕЗГРАНИЧНЫХ  
ПРОСТОРОВ**

